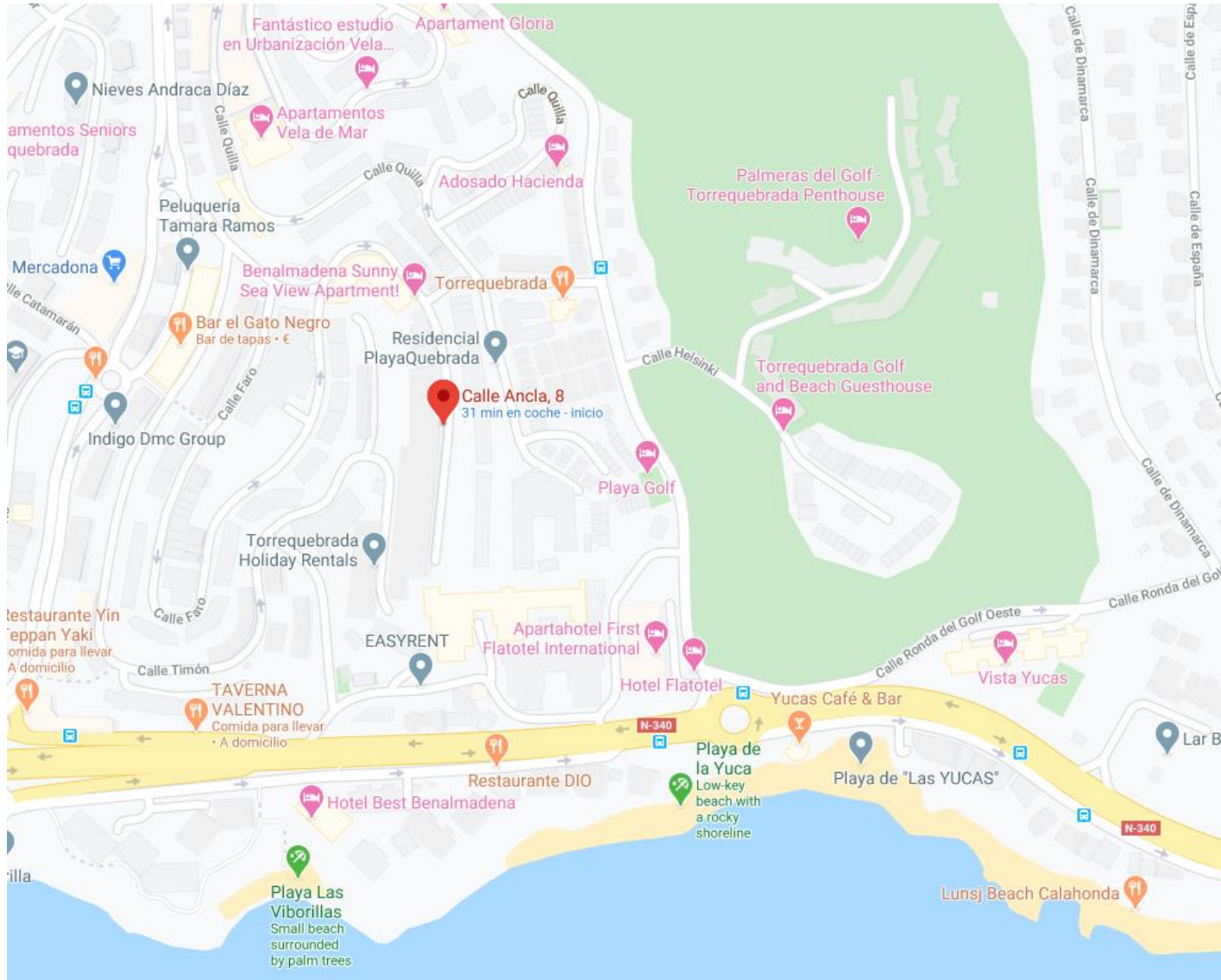


Casa Pueblo Torrequebrada

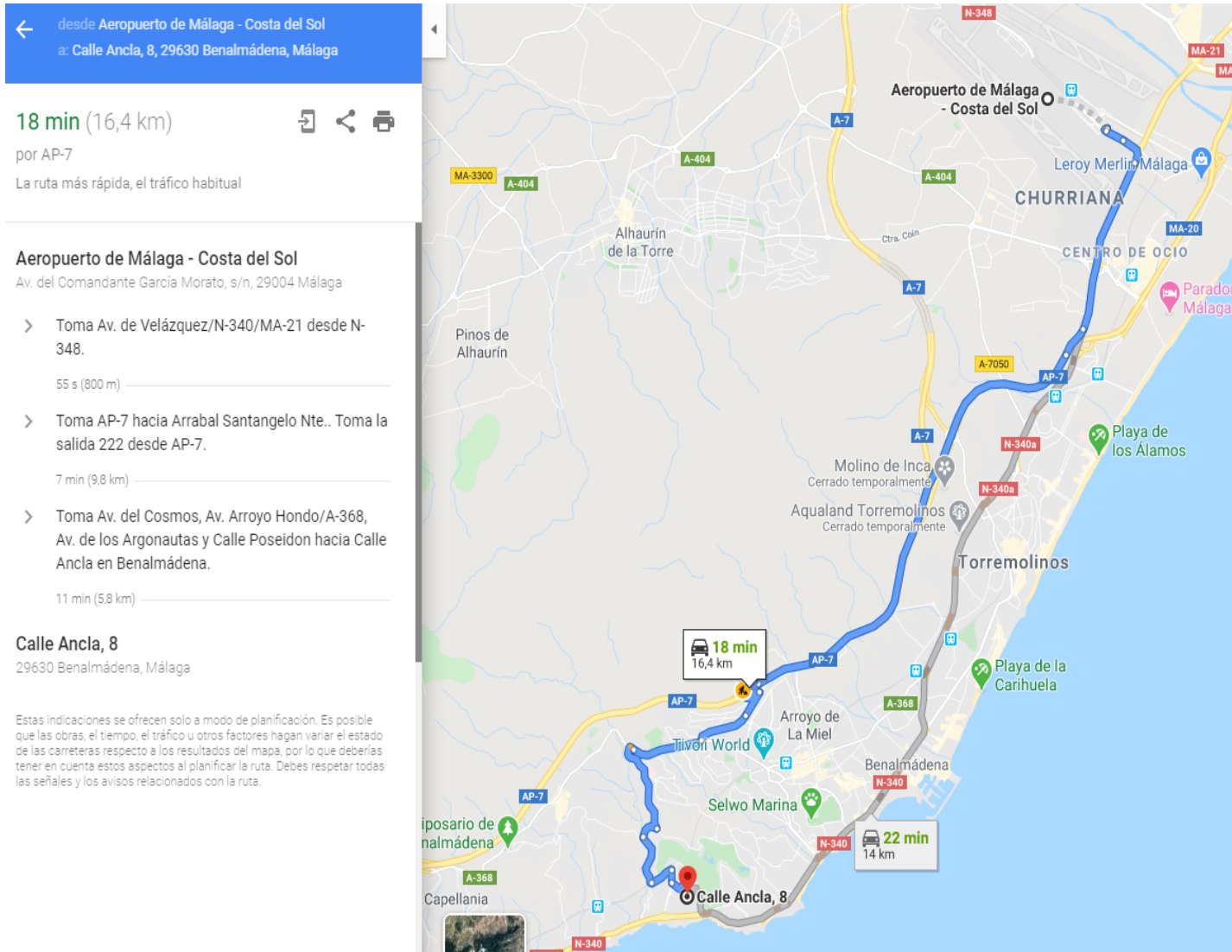
La Casa Pueblo Torrequebrada es un establecimiento con jardín situado en Benalmádena, a 2 km de la plaza de España, a 4 km del puerto deportivo de Benalmádena y a 1,8 km del monumento a los Colomares. El apartamento está a 2,1 km del parque de atracciones Tivoli World. El apartamento consta de 2 dormitorios independientes, 1 baño y sala de estar. El Casa Pueblo Torrequebrada cuenta con terraza. El teleférico de Benalmádena está a 2 km. El aeropuerto más cercano es el de Málaga, ubicado a 12 km. ¡Hablamos tu idioma!

¡GRACIAS POR CONFIAR EN NOSOTROS!

MAPA GENERAL CALLE ANCLA, 8



MAPA DISTANCIA AEROPUERTO DE MÁLAGA COSTA DEL SOL



MAPA TREN CERCANÍAS A CENTRO DE MÁLAGA

← desde Distrito Centro, Málaga
a: Calle Ancla, 8, 29630 Benalmádena, Málaga

20:55 - 21:54 (59 min) 📄 🔄 🖨

🚶 > 🚆 **M-110** > 🚶

21:00 desde Terminal Muelle Heredia
🚶 14 min cada 30 min

📅 **AÑADIR A CALENDAR**

☰ **EXPLORADOR DE HORARIOS**

20:55 ○ Distrito Centro
Málaga

🚶 A pie
∨ 5 min aproximadamente, 350 m

21:00 ○ Terminal Muelle Heredia

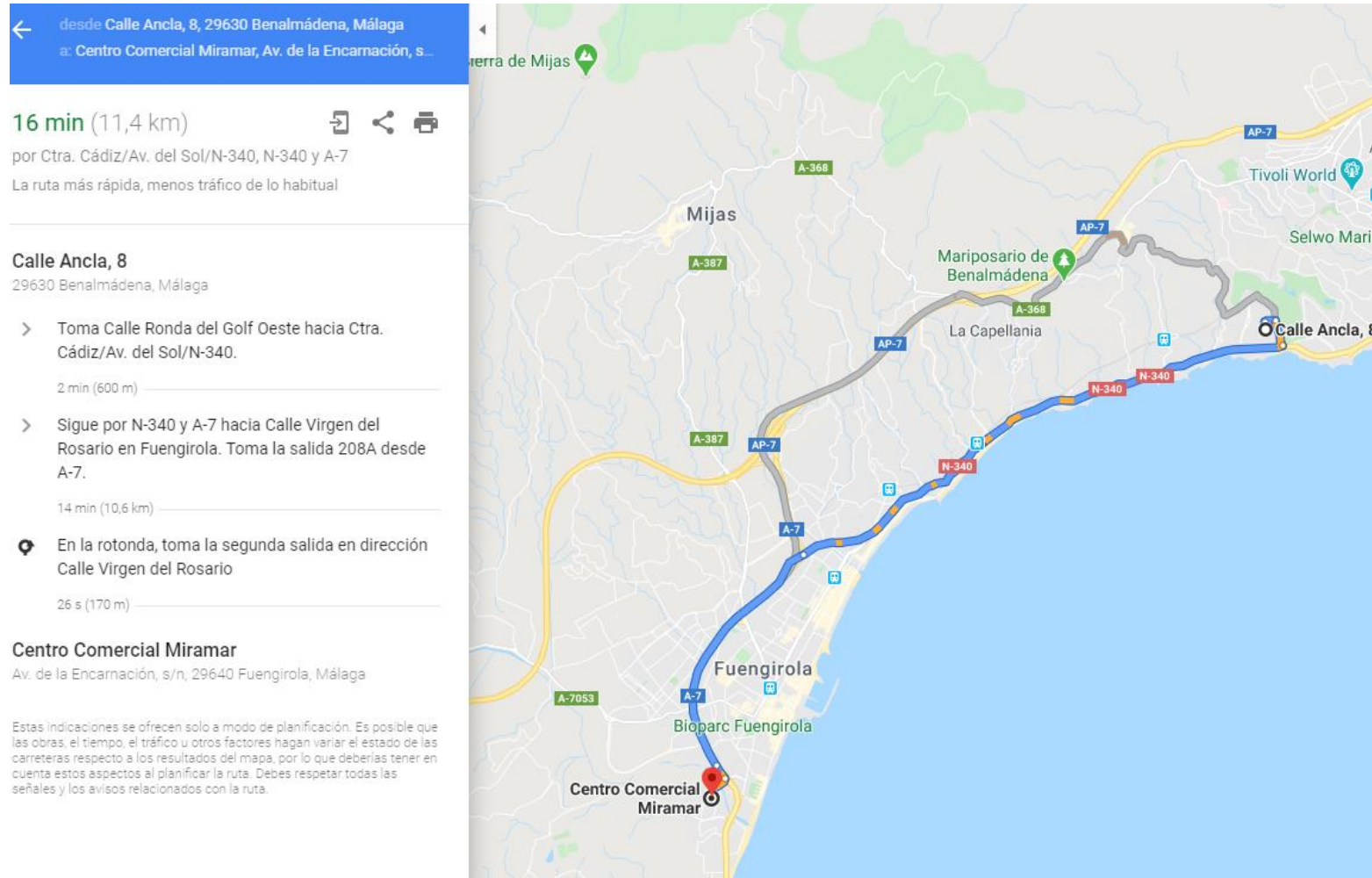
🚆 **M-110** Flatotel
∨ 45 min (39 paradas)

21:45 ○ Flatotel

🚶 A pie
∨ 9 min aproximadamente, 600 m

21:54 ○ Calle Ancla, 8
29630 Benalmádena, Málaga

MAPA CENTRO COMERCIAL MÁS CERCANO



MAPA MERCADONA MÁS CERCANO

← desde Mercadona, Av. Estrella del Mar, 21, 29630 Ben...
a: Calle Ancla, 8, 29630 Benalmádena, Málaga

6 min (450 m)
por Calle Ancla
Mayoritariamente plano

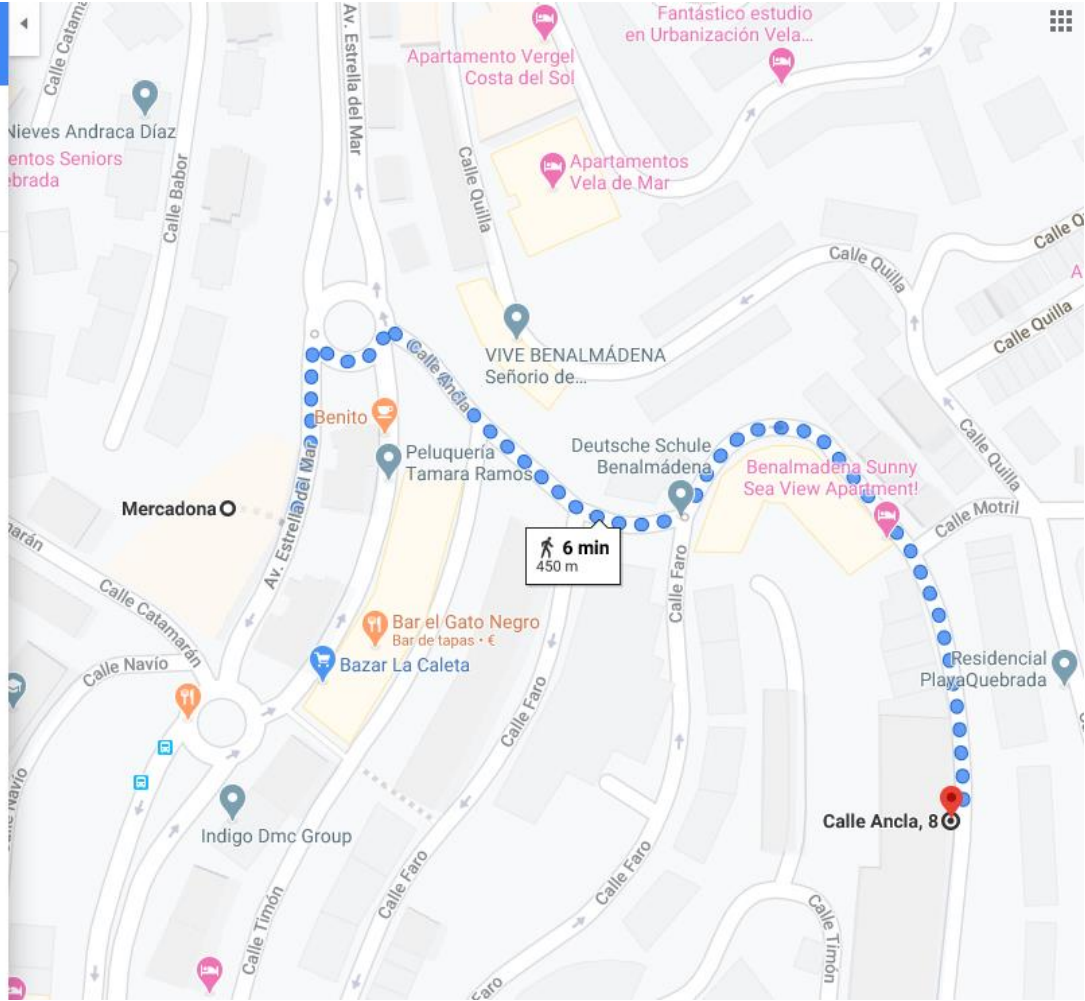
⚠ Utiliza las rutas a pie con precaución porque es posible que no reflejen las condiciones reales

Mercadona
Av. Estrella del Mar, 21, 29630 Benalmádena, Málaga

- ↑ Dirígete al norte por Av. Estrella del Mar
71 m
- 📍 En la rotonda, toma la segunda salida en dirección Calle Ancla
170 m
- ↩ Gira a la izquierda para continuar por Calle Ancla
El destino está a la derecha.
220 m

Calle Ancla, 8
29630 Benalmádena, Málaga

Estas indicaciones se ofrecen solo a modo de planificación. Es posible que las obras, el tiempo, el tráfico u otros factores hagan variar el estado de las carreteras respecto a los resultados del mapa, por lo que deberías tener en cuenta estos aspectos al planificar la ruta. Debes respetar todas las señales y los avisos relacionados con la ruta.



The map displays a walking route starting from Mercadona on Av. Estrella del Mar, 21. The route follows Calle Ancla for 450 meters, taking 6 minutes. Key landmarks and businesses along the route include Bar el Gato Negro, Bazar La Caleta, and several apartment complexes like Benalmadena Sunny Sea View Apartment and Apartamentos Vela de Mar. The map also shows other streets like Calle Catamarán, Calle Navío, Calle Timón, Calle Faro, Calle Quilla, and Calle Motril.

MAPA SEALIFE

← desde Calle Ancla, 8, 29630 Benalmádena, Málaga
a: SEA LIFE Centre Benalmadena, Puerto deportivo s/...

9 min (4,7 km)

por Ctra. Cádiz/Av. del Sol/N-340

La ruta más rápida, menos tráfico de lo habitual

Calle Ancla, 8
29630 Benalmádena, Málaga

- Toma Calle Ronda del Golf Oeste hacia Ctra. Cádiz/Av. del Sol/N-340.
2 min (600 m)
- Sigue por N-340 hasta Av. Alay.
7 min (3,8 km)
- Sigue por Av. Alay. Conduce hacia Av. del Puerto Deportivo.
50 s (350 m)

SEA LIFE Centre Benalmadena
Puerto deportivo s/n, 29630 Benalmádena, Málaga

Estas indicaciones se ofrecen solo a modo de planificación. Es posible que las obras, el tiempo, el tráfico u otros factores hagan variar el estado de las carreteras respecto a los resultados del mapa, por lo que deberías tener en cuenta estos aspectos al planificar la ruta. Debes respetar todas las señales y los avisos relacionados con la ruta.

The map displays a route starting at Calle Ancla, 8 in Benalmádena and ending at SEA LIFE Centre Benalmadena. The route is marked with a blue line and an orange segment. A callout box indicates a 9-minute drive for 4.7 km. The map includes various landmarks such as Tivoli World, Selwo Marina, and Playa de la Carihuela, as well as major roads like AP-7, A-368, and N-340. The area shown includes Benalmádena and Torrequibrada.