

AYUNTAMIENTO DE ZAMORA
Plaza Mayor, 1
Zamora

Presupuestos Participativos 2019

Propuesta de la A.VV. del barrio de Carrascal:

DOTACIÓN DE INFRAESTRUCTURA EN LA PLAYA FLUVIAL Y EMBARCADERO, SU CONEXIÓN CON EL RESTO DE LA CIUDAD:

MERENDERO Y PUNTO DE PARTIDA DE RUTAS SEÑALIZADAS A LOS YACIMIENTOS ARQUEOLÓGICOS PRÓXIMOS A LA ZONA, INCLUIDOS EN EL INVENTARIO ARQUEOLÓGICO DE ZAMORA, Y SU PUESTA EN VALOR.

En la primera edición de los Presupuestos Participativos uno de los proyectos de inversión aprobados fue la construcción de una playa fluvial y embarcaderos en este barrio, como inicio de una zona deportiva en Carrascal, la partida presupuestaria fue de 45.000 euros.

En esta segunda edición esta A.VV. propone comunicar esta zona con el resto de la ciudad a través de la ribera del río Duero mediante el acondicionamiento de la senda que de manera tradicional ha sido usada como alternativa a la carretera, así como dotar a esa playa de infraestructura que promueva su uso, con la instalación de un **merendero** al estilo de los existentes en los Tres Árboles y en la playa de Los Pelambres, que serviría no solo de lugar de esparcimiento a los residentes en el barrio (que no dispone de ningún tipo de local público) sino como foco de atracción para el resto de zamoranos como lugar de referencia para esas tardes calurosas de verano.

Esta infraestructura sería rentabilizada por el Ayuntamiento mediante las correspondientes licitaciones de explotación, como sucede en los anteriormente citados.

Creada esta zona de ocio en la ciudad, que atraería gran número de usuarios, cabría complementarla con una oferta que englobaría las vertientes deportiva, cultural y turística con la instalación de un panel informativo de punto de inicio a **rutas señalizadas** que condujesen a un abundante número de **yacimientos arqueológicos** que circundan esa zona, impulsando así su puesta en valor.

Como ejemplo de yacimientos muy próximos, con una cronología que abarca desde el Paleolítico Inferior (2,5 millones de años), Paleolítico Medio (180.000 - 40.000 a. de C.), Edad del Bronce (2.000 - 700 a. de C.), Edad del Hierro (1.300 a. de C. - siglo I d. de C.), Alto Imperio romano (27 a. de C - 305 d. de C.), Bajo Imperio romano (s. III - s. V d. de C.), Bajo medieval (s. XII - s. XVI d. de C.), citamos los siguientes, siendo la lista mucho mayor según se va ampliando la distancia en pocos kilómetros:



“**El Castro**”, situado en un espigón fluvial formado por la margen izquierda del Duero y el arroyo de El Castro, bien defendido.

Catalogado de cronología prehistórica, centrada en la I y II Edad del Hierro y en el que se han localizado abundantes materiales cerámicos y constructivos.

Edad del Hierro: 1.300 a. C. - s. I d. C.



“**El Soto**”, situado en una loma con fuerte pendiente hacia el arroyo del Zape.

De cronología prehistórica indeterminada y posteriormente de época romana, tanto alto como bajoimperial, en él se reconoce la existencia de material constructivo junto con cerámica romana, tanto de cocción como de almacenamiento.

Alto imperio: 27 a. C. - 305 d. C.

Bajo imperio: s. III - s. V d. C.



“**La Vega**”, situado en una terraza del río Duero.

En este yacimiento se reconoce en superficie material arqueológico correspondiente a tres momentos cronológicos diferenciados, cerámica de época calcolítica (Edad del Bronce), cerámicas de cocina de época romano tardía y material constructivo y cerámico de época bajomedieval.

Edad del Bronce: 2.000 - 700 a. C.



“La Bolera”, situado en una segunda terraza del río Duero.

De cronología Paleolítica en su etapa Inferior y Media en el que se han documentado piezas líticas fabricadas en cuarcita y sílex, destacando la presencia de lascas, denticulados, cantos trabajados y un bifaz acheliense sobre cuarcita.

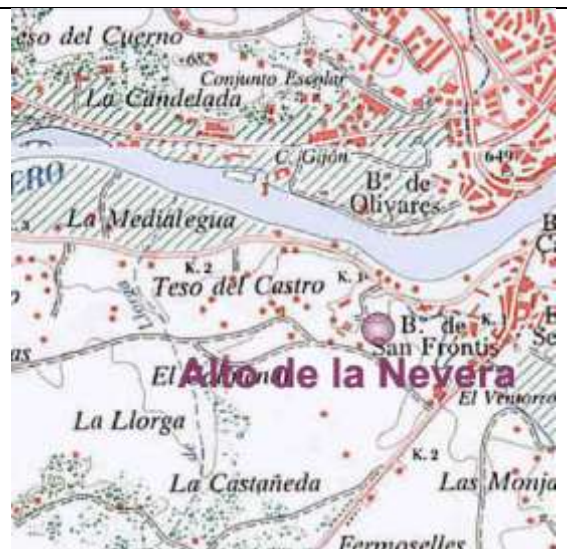
Paleolítico Inferior: 2,5 millones de años
Paleolítico Medio: 180.000 - 40.000 a. C.

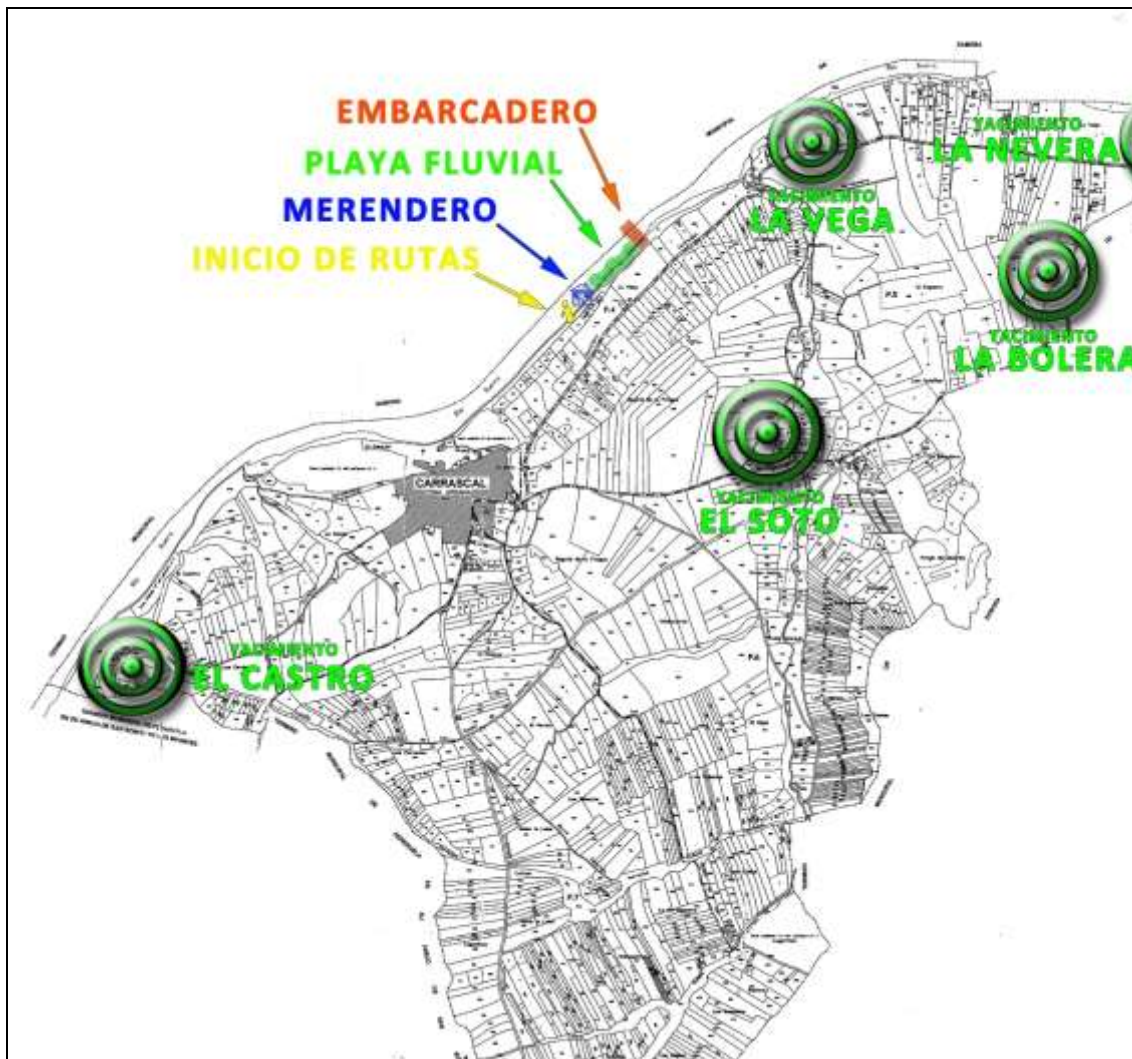


“Alto de la Nevera”, situado en la ladera norte de un espigón de la margen izquierda del Duero.



De cronología Paleolítica Inferior y Media y en el que se han hallado restos líticos de cuarcita, destacando un bifaz amigdaloide.

Paleolítico Inferior: 2,5 millones de años
Paleolítico Medio: 180.000 - 40.000 a. C.





Carrascal, a 23 de abril de 2018



ASOCIACIÓN DE VECINOS N.º 1 S.º R.º DE LA ASUNCIÓN
C/ Cortina de Baile, 9
C.I.F. G-49108798
Carrascal - 49193 Zamora

Luisa Argüello
A.VV. de Carrascal

