

Venezuela

¡Es para quererla!

CANAIMA ESTADO BOLÍVAR

Parque Nacional Canaima

Imagínate un lugar enormemente extenso de unos 30.000 kilómetros cuadrados (similar a la extensión del Reino de Bélgica), donde hay vastas sabanas y densas selvas bañadas por ríos caudalosos, así como gigantes tepuyes (mesetas verticales elevadas) de los que caen enormes saltos de agua. Pues bien, ese lugar existe al sur de Venezuela y se llama Parque Nacional Canaima.

Es el sexto parque nacional más grande del mundo, con una biodiversidad única en sus tepuyes. Este parque natural es un territorio protegido fundado el 12 de junio de 1962 y, posteriormente, declarado por la Unesco, en 1994, como Patrimonio de la Humanidad. En él, encontrarás muchos sitios naturales interesantes para visitar y conocerás algunos lugares únicos en el mundo.



Kerepakupai Vená (Salto Ángel)

Ubicado dentro del Parque Nacional Canaima, el Kerepakupai Vená o Kerepakupai Merú, mejor conocido como Salto Ángel, posee renombre internacional por ser el salto de agua más alto del mundo. Te sorprenderá mucho ver esta catarata de 979 metros de altura, de los cuales 807 metros son de caída ininterrumpida.

A pesar de que comúnmente se le decía al Salto Ángel "Churún Meru", ésta es en realidad otra cascada de 400 metros en el mismo Auyantepuy. Kerepakupai Vená es el nombre originario del salto de agua, que en lengua pemón significa "salto a lo más profundo".

Al divisar la cascada, podrás ver que se encuentra enmarcada en otra majestuosa obra de la naturaleza: el Auyantepuy, una enorme meseta de 2.535 metros de altura de donde cae el salto. Auyantepuy en lenguaje pemón significa "montaña de demonios" o "montaña del diablo", ya que, según la cultura originaria, en dicha meseta habitan espíritus.

Quebrada Jaspe, una cascada semipreciosa


La parada obligatoria de la Gran Sabana

Adentrándose en nuestra selva del sur, cerca de Santa Elena de Uairén, darás con un río de numerosas vertientes y bifurcaciones ¡Estás en la majestuosa Quebrada Jaspe! Moja tus pies con aguas frescas y cristalinas sobre el tapiz de una piedra semipreciosa de jaspe rojo, en apenas unos centímetros de profundidad.

Déjate llevar por los sonidos de sus caídas de agua en un oasis de descanso y relajación. Recibe masajes hidroterapéuticos naturales que te ofrecen los densos y observa las piedras que relucen con su coralina belleza.

De fácil acceso

En el kilómetro 273, sector oriental del Parque Nacional Canaima (estado Bolívar), se localiza el Kako Perú, nombre indígena de este monumento natural; considerado uno de los lugares más visitados del parque. Está bien organizado y señalizado, para acoger a los turistas que se aventuran por esa región misteriosa.



Tepuyes

La palabra tepuy, o tepui, es una voz del idioma pemón que significa "montaña", o para algunos otros "morada de los dioses".

• Un atractivo común de todos los tepuyes es que, como las cimas se separaron del resto de la selva hace millones de años, desarrollaron una flora y fauna únicas que te dejarán maravillado. Encontrarás que la belleza que habita en ellos no puede ser igualada por ninguna otra maravilla natural, pues se trata de una ventana prácticamente virgen al periodo Precámbrico, de hace más de 2.000 millones de años, siendo las formaciones expuestas más antiguas del planeta.

• Cada tepuy es en sí mismo un ecosistema único y cada uno es diferente del otro.

• Nuestro río más importante, el Orinoco, nace de un tepuy (el cerro Delgado Chabaud, en la serranía de Parima al sur del estado Amazonas).




Autanatepuy o Monumento Natural Cerro Autana

Este imponente tepuy de 1.300 metros de altura se encuentra en el estado Amazonas en plena cuenca del gran río Orinoco. Es sagrado para los piaroas, quienes lo llaman Wahari Kuawai, o "Árbol de la Vida"; en su cima se pueden observar enormes hoyos de unos 400 metros de profundidad y posee gran variedad de cuevas de cuarzo. La palabra Autana proviene también del piaroa y significa "montaña sagrada".

• La mitología piaroa cuenta que el Autana era un árbol gigante que contenía los frutos originales y que fue derribado por los dioses para esparcir esos frutos sobre la tierra, para dar vida y alimento a los hombres.

• Desde 1978 es Monumento Natural Nacional de Venezuela, decreto que abarca no sólo el tepuy, sino el río Autana, que es afluente del Orinoco y el lago Leopoldo.

• Es uno de los sitios de más interés para los escaladores en roca a nivel internacional.



Kukenán-tepuy o Cuquenántepui

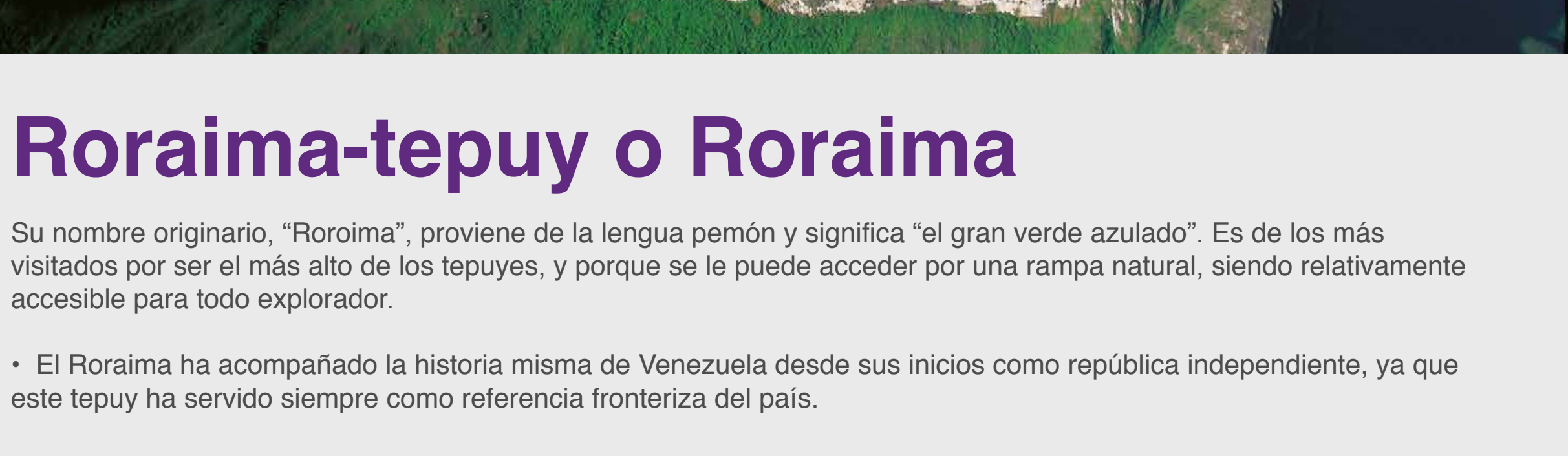
Con una altitud de 2.680 metros y una superficie de 20,6 kilómetros cuadrados es otro de los grandes tepuyes del Parque Nacional Canaima y por su cercanía con el Roraima, otro tepuy muy conocido, está en las rutas turísticas de la zona. La voz Kukenán proviene del pemón y significa "aguas turbias".

• El Kukenán también cuenta con su propio salto de agua de 674 metros, ubicado en el extremo sur del tepuy. El Salto Kukenán por su altura y atractivo natural, es sólo comparable con el Salto Ángel.



Neblinatepuy o Pico La Neblina

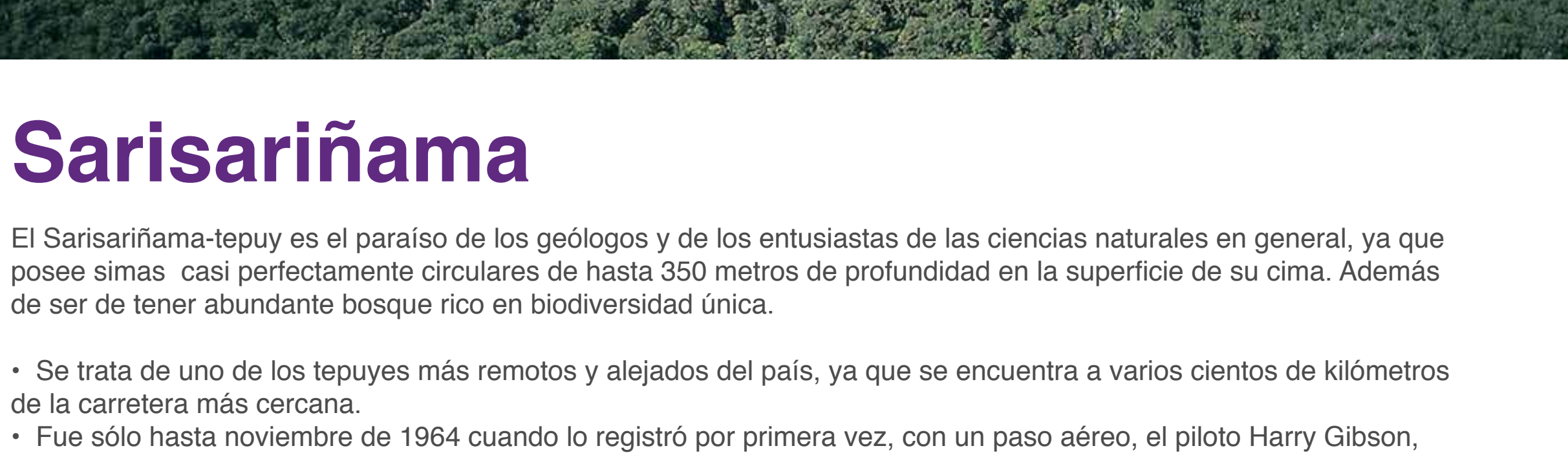
Debe su relevancia al ser de los más altos tepuyes junto al Roraima, y porque junto con él también demarca la frontera entre Brasil y Venezuela. Como imaginarás, su nombre se debe a la nubosidad y continuas lluvias que mantienen en el área una gran humedad, sin que aparentemente exista una temporada seca.



Roraima-tepuy o Roraima

Su nombre originario, "Roroima", proviene de la lengua pemón y significa "el gran verde azulado". Es de los más visitados por ser el más alto de los tepuyes, y porque se le puede acceder por una rampa natural, siendo relativamente accesible para todo explorador.

• El Roraima ha acompañado la historia misma de Venezuela desde sus inicios como república independiente, ya que este tepuy ha servido siempre como referencia fronteriza del país.



Sarisariñama

El Sarisariñama-tepuy es el paraíso de los geólogos y de los entusiastas de las ciencias naturales en general, ya que posee simas casi perfectamente circulares de hasta 350 metros de profundidad en la superficie de su cima. Además de ser de tener abundante bosque rico en biodiversidad única.

• Se trata de uno de los tepuyes más remotos y alejados del país, ya que se encuentra a varios cientos de kilómetros de la carretera más cercana.

• Fue sólo hasta noviembre de 1964 cuando lo registró por primera vez, con un paso aéreo, el piloto Harry Gibson, quien observó las enormes depresiones.



Ptaritepuy

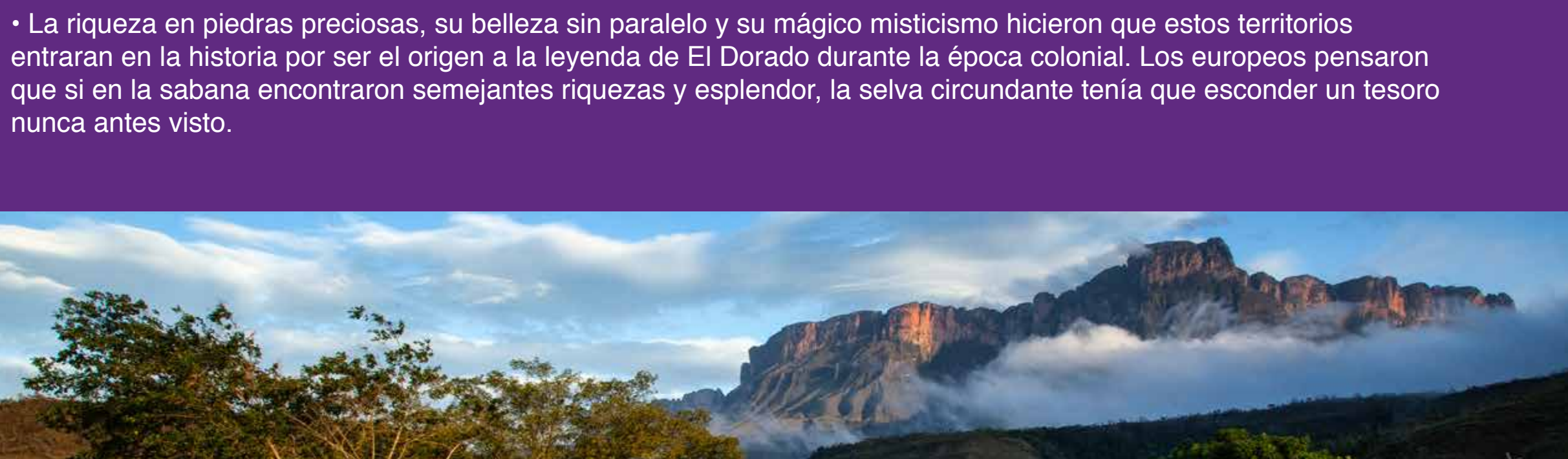
Este tepuy es reconocido por las ciencias naturales por sus abruptas paredes rocosas y por el número de especies animales que se han descubierto en él. El Tinamú o Crypturellus ptaritepuy es uno de los ejemplos de las aves únicas de este hábitat.



Gran Sabana

La zona de la Gran Sabana abarca oficialmente 10.820 kilómetros cuadrados de los 30.000 del Parque Nacional Canaima. Su condición de sabana no se debe a su clima (que es suficientemente lluvioso para sustentar una vegetación de selva), sino a la constitución rocosa y arenosa de los suelos; estos factores permiten a la Gran Sabana ofrecer paisajes que no conseguirás en ningún otro punto del globo.

• La riqueza en piedras preciosas, su belleza sin paralelo y su mágico misticismo hicieron que estos territorios entraran en la historia por ser el origen de la leyenda de El Dorado durante la época colonial. Los europeos pensaron que si en la sabana encontraron semejantes riquezas y esplendor, la selva circundante tenía que esconder un tesoro nunca antes visto.



Campamento Canaima

Dirección: Parque Nacional Canaima, Sector Occidental, Laguna De Canaima, Mcpio. Gran Sabana, Edo. Bolívar.

Master: 58(0289)-540-27-47.58(0289)-540-27- 46

Web: www.venetur.gob.ve