Actualización del Plan de Desarrollo Cantonal y Ordenamiento Territorial del GADM de Salitre.

2015 - 2019

INDICE

CAPITULO I – DIAGNOSTICO

UNIDAD 1:

1. **DATOS GENERALES**
2. **LIMITES**
3. **DIVISION POLITICA INTERNA**

UNIDAD 2 - COMPONENTE BIOFISICO:

1. **USO Y COBERTURA DEL SUELO**
2. **RECURSOS NO RENOVABLES EXISTENTES DE VALOR ECONOMICO, ENERGETICO Y/O AMBIENTAL.**
3. **RECURSOS NATURALES DEGRADADOS Y SUS CAUSAS.**
4. **IMPACTO Y NIVELES DE CONTAMINACION.**
5. **ECOSISTEMAS FRAGILES.**
6. **PROPORCION Y SUPERFICIE BAJO CONSERVACION.**
7. **ECOSISTEMAS PARA SERVICIOS AMBIENTALES.**
8. **CLIMA.**
9. **RELIEVE.**
10. **GEOLOGIA**
11. **SUELOS**
12. **AGUA**
13. **AIRE**
14. **RIEGO**
15. **AMENAZAS O PELIGROS**

UNIDAD 3 - COMPONENTE SOCIO-CULTURAL:

1. **ANALISIS DEMOGRAFICO**
2. **EDUCACION**
3. **SALUD**
4. **NUTRICION**
5. **DESNUTRICION**
6. **ACCESO Y USO DE ESPACIO PUBLICO**

7. ORGANIZACIÓN Y TEJIDO SOCIAL
8. INEQUIDADES SOCIALES POR POBREZA POR NECESIDADES BASICAS INSATISFECHAS.
9. GRUPOS ETNICOS
10. COHESION SOCIAL Y PERTENENCIA DE LA POBLACION.
11. ANÁLISIS DE LOS TIPOS DE DISCAPACIDADES EXISTENTES EN EL CANTÓN SALITRE.
12. PATRIMONIO CULTURAL Y TURISTICO.
13. MOVIMIENTOS MIGRATORIOS Y VECTORES DE MOVILIDAD HUMANA.

UNIDAD 4 – COMPONENTE ECONOMICO:

1. TRABAJO Y EMPLEO.
2. RELACION ENTRE SECTORES ECONOMICOS.
3. PRINCIPALES ACTIVIDADES ECONOMICAS PRODUCTIVAS.
4. PRINCIPALES PRODUCTOS: VOLUMEN Y PRODUCCION.
5. NUMERO DE ESTABLECIMIENTOS: MANUFACTURA Y ARTESANIA.
6. FACTORES PRODUCTIVOS.
7. FORMA DE ORGANIZACIÓN DE LOS MODOS DE PRODUCCIION.
8. SEGURIDAD Y SOBERANIA ALIMENTARIA.
9. INFRAESTRUCTURA DE APOYO A LA PRODUCCION EXISTENTE EN EL TERRITORIO.
10. MERCADO DE CAPITALES Y FINANZAS.
11. PROYECTOS ESTRATEGICOS NACIONALES.
12. FLUJOS FISCALES CANTONALES.
13. AMENZAS A LA INFRAESTRUCTURA Y AREAS PRODUCTIVAS.
14. DESCRIPCION DE LOS NIVELES DE VULNERABILIDAD.

UNIDAD 5 – COMPONENTE ASENTAMIENTOS HUMANOS:

1. RED NACIONAL DE ASENTAMIENTOS HUMANOS.
2. INFRAESTRUCTURA Y ACCESO A SERVICIOS BASICOS
3. ACCESO A SERVICIOS DE EDUCACION Y SALUD.
4. ACCESO A LA VIVIENDA.
5. LOCALIZACION DE ASENTAMIENTOS HUMANOS.
6. DISPERCION Y CONCENTRACION POBLACIONAL.
7. CARACTERIZACION DE AMENAZAS Y CAPACIDAD DE RESPUESTA.

UNIDAD 6 – COMPONENTE MOVILIDAD, ENERGIA Y CONECTIVIDAD:

1. **ACCESO A SERVICIO DE COMUNICACIÓN.**
2. **TIPO DE GENERACION DE ENERGIA ELECTRICA.**
3. **REDES VIALES Y DE TRANSPORTE.**
4. **TRANSPORTE.**
5. **AMENAZAS AL COMPONENTE MOVILIDAD, ENERGIA Y CONECTIVIDAD.**

UNIDAD 7 – COMPONENTE MOVILIDAD, ENERGIA Y CONECTIVIDAD:

1. **INSTRUMENTOS DE PLANIFICACION Y ORDENAMIENTO TERRITORIAL VIGENTES O EXISTENTES EN EL GADM, MARCO LEGAL VIGENTE.**
2. **MAPEO DE ACTORES PUBLICOS, PRIVADOS, SOCIEDAD CIVIL.**
3. **ESTRUCTURA Y CAPACIDADES DEL GADM PARA LA GESTION DEL TERRITORIO, INCLUYE ANALISIS DEL TALENTO HUMANO.**
4. **ANALISIS Y SISTEMATIZACION DE EXPERIENCIAS SOBRE PLANIFICACION Y ORDENAMIENTO TERRITORIAL DEL GADM.**

CAPITULO II – PROBLEMAS Y POTENCIALIDADES

CAPITULO III - VISION

CAPITULO IV – OBJETIVOS Y METAS

CAPITULO V – ZONIFICACION CAPACIDAD DE USO DE LA TIERRA (CUT)

CAPITULO VI – ZONIFICACION CATEGORIAS DE ORDENAMIENTO TERRITORIAL (COT)

1. **MODELO TERRITORIAL DESEADO**

CAPITULO VII – POLITICAS PÚBLICAS

CAPITULO VIII – PROGRAMAS Y PROYECTOS

1. **FICHAS DE PROGRAMAS**
2. **RESUMEN DE AGENDA REGULATORIA**
3. **PARTICIPACION CIUDADANA**
4. **ESTRATEGIA DE SEGUIMIENTO Y EVALUACION DEL DPyOT.**
5. **MATRIZ RESUMEN DE OBJETIVOS, METAS, INDICADORES, PROGRAMAS Y PROYECTOS**

CAPITULO I
DIAGNOSTICO

UNIDAD 1

1. DATOS GENERALES:

El Cantón Salitre tiene los siguientes datos generales:

Nombre del GAD	Salitre
Fecha de creación del cantón	27 de Noviembre de 1959
Población total al 2014	57.402 habitantes (INEC
Extensión	39.208,29 HAS
Limites	**Norte:** Cantón Vinces y Palestina **Sur:** Cantón Samborondón **Este:** Cantón Baba y Babahoyo **Oeste:** Cantón Daule y Santa Lucia
Rango altitudinal	1°49'45.83'' S de latitud sur 79°48'56.40'' O de longitud oeste

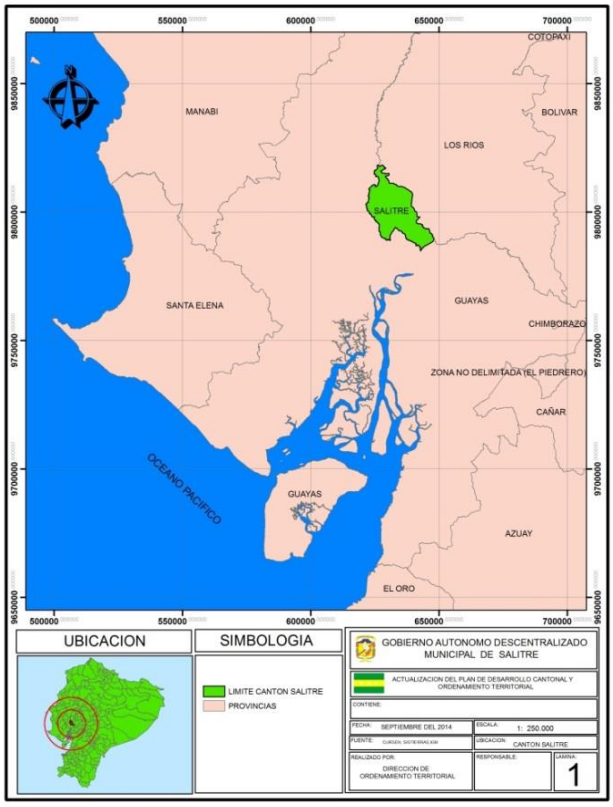

Figura N° 1._ Mapa de Ubicación.

2.-LIMITES

El Cantón Salitre tiene los siguientes límites:

Al Norte con los Cantones Palestina y Vinces, con el Rio Pula y Mastrantal, **Al Sur** el Cantón Samborondon, con varios predios y los Ríos Vinces y Babahoyo, **Al Este** los Cantones Baba y Babahoyo con varios predios los Esteros Roncador, Rio Viejo y Cañaveral, **Al Oeste** los Cantones Santa Lucia y Daule con los Ríos Pula, Jigual y Los Tintos.

Según decreto de cantonización de registro oficial N-967 del 8 Diciembre de 1959, el mismo indica los siguientes límites cantonales:

Con la Parroquia Vinces desde la boca de los limones sigue el antiguo cauce del rio Palenque que se llama en la actualidad rio Robalino, Paula y Los Amarillos estero de la hacienda Colon que sale al rio Mastrantal luego este rio aguas abajo hasta los linderos entre las haciendas Calmito y Bebo luego el lindero entre La Soberana y Las Ramas también llamado estero de la Josefa luego los esteros de Pavana y La Paila a su desembocadura en el rio Junquillo.

Con la Parroquia Baba desde la boca de la Paila en el rio Junquillo por este aguas abajo hasta Resbalón luego el hasta estero que va desde Resbalón por Juana Vaca hasta desembocar en el rio Cañaveral también llamado Rosa de Oro hasta su desembocadura en el rio Babahoyo.

Con la Parroquia Yaguachi el rio Babahoyo aguas abajo hasta la boca del rio Vinces también llamado de la Bocana

Con la Parroquia Samborondon remontando en rio Vinces desde su desembocadura en el Babahoyo cauce de este hasta la boca del estero de Paula León en el Banco de Jaboncillo estero de Paula seguirá luego sucesivamente por las cercas limítrofes de las siguientes propiedades que quedan en la jurisdicción de Samborondon de Manuela León herederos de R. Acosta María León Máximo León herederos de Heraclides León hasta dar con el estero de Matapalo cuyo cauce se seguirá aguas abajo hasta su desembocadura en el rio Los Tintos estero de Matapalo que constituye siempre el límite de los Cantones Daule y Guayaquil.

Con la Parroquia Santa Lucia el rio Pula desde la Boca de los Limones que esta confluencia del rio Bebo hasta la boca de la Esperanza también llamada Sapanal.

Con la Parroquia Juan Bautista Aguirre el cauce del rio Sapanal o de los Tintos desde la Boca la Esperanza hasta dar con la desembocadura del estero Matapalo la Isla de Sapanal que da en la jurisdicción del nuevo Cantón la cabecera del Cantón Urbina Jado, será la población del Salitre

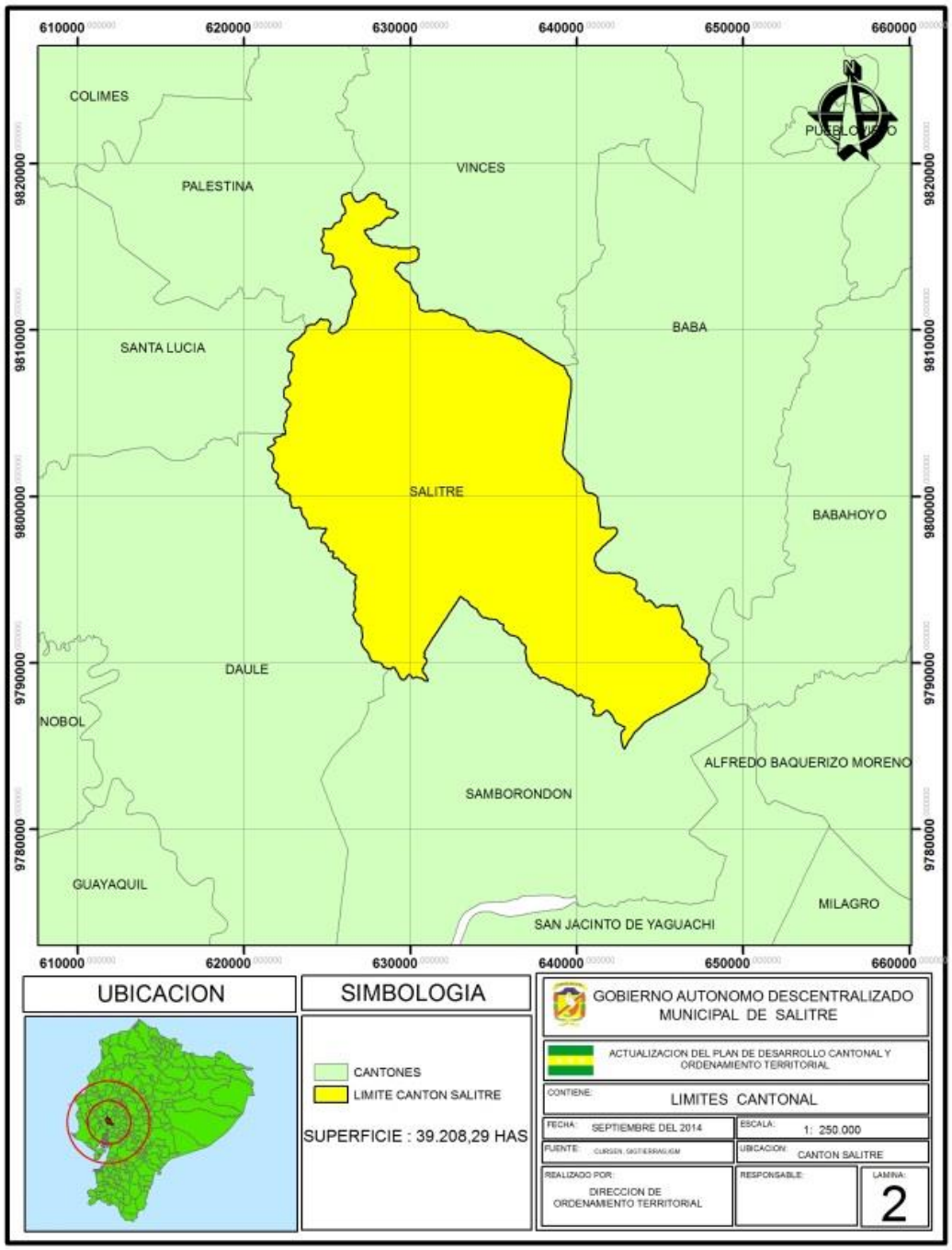

Figura N° 2._ Mapa de Limites del Cantón Salitre.

3.-DIVISION POLITICA INTERNA

El Cantón Salitre está dividido en 4 parroquias, una urbana (SALITRE) y tres rurales (VERNAZA, VICTORIA Y JUNQUILLAL), cada una de ellas tiene su centro urbano como lo se aprecia en el siguiente cuadro:

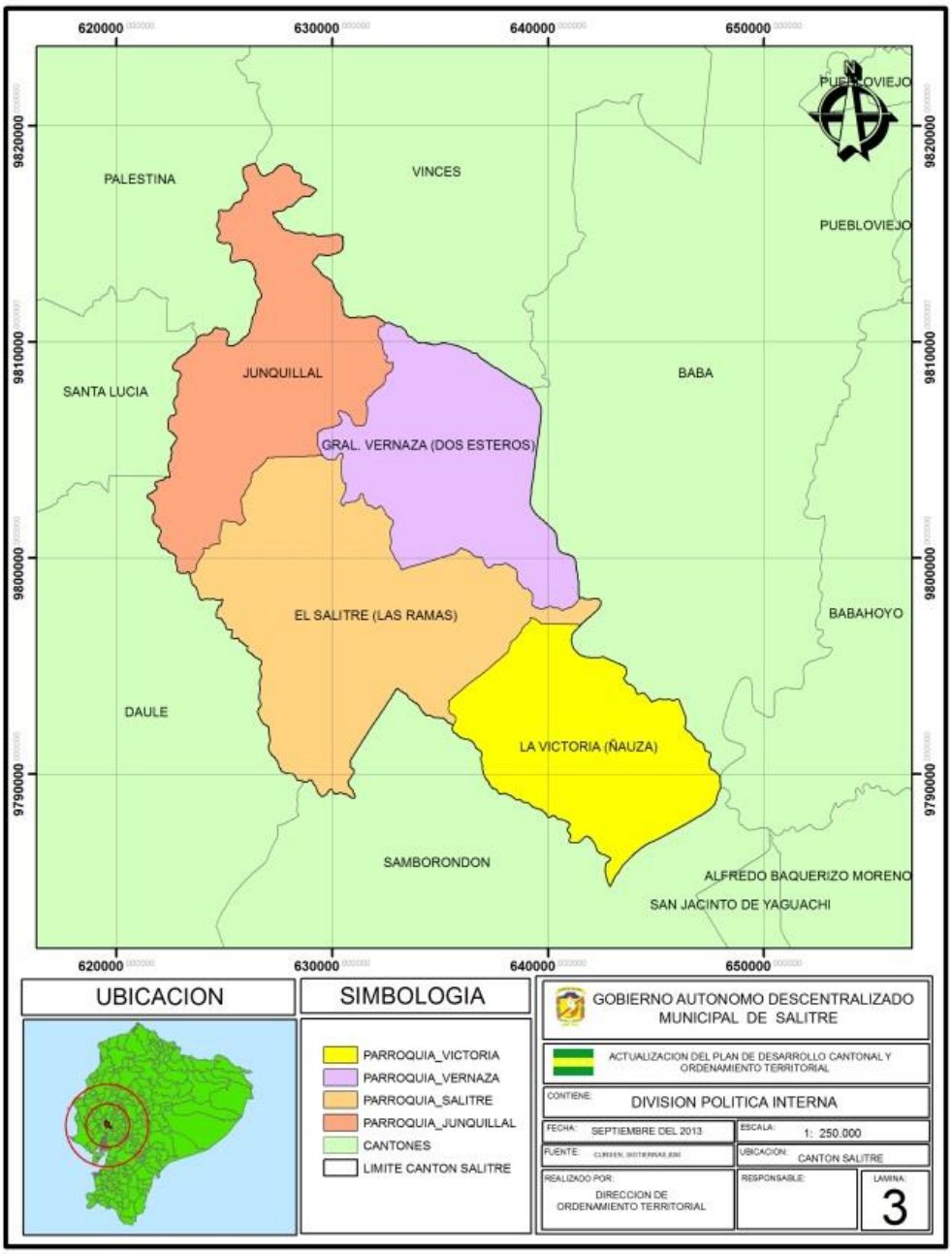

Figura N° 3._ Mapa División Política Interna.

Para el 2015 según el INEC la el total de población del Cantón Salitre es de 61.908 habitantes.

A continuación se detalla la población población por parroquia:

PARROQUIAS	POBLACION	PORCENTAJES	EXTENSION
EL SALITRE (LAS RAMAS)	30.324	48,98	13286,50 HAS
GENERAL VERNAZA	14.348	16,57	8396,17 HAS
LA VICTORIA (ÑAUZA)	6.470	11,27	8131,53 HAS
JUNQUILLAL	10.258	23,18	9394,09 HAS
POBLACION TOTAL DEL CANTÓN	**61.908**	**100**	**39.208,29 HAS**

El Cantón Salitre, cuenta con varias ordenanzas exclusivas de delimitación urbana del Cantón, para el estudio se ha considerado las áreas urbanas establecidas en las cuatro parroquias.

LOCALIDAD	DECLARATORIA DE LIMITES	SUPERFICIE
Cabecera Cantonal	**Aprobada el 13 de Abril del 2012.**	451,10 HAS
Cabecera Parroquial de Vernaza	**Aprobada el 18 de Noviembre del 2010.**	91.84 has
Cabecera Parroquial de Victoria	**Aprobada el 04 de Junio del 2010.**	44.78 has
Cabecera Parroquial de Junquillal	**Aprobada el 19 de Agosto del 2010.**	84.15 has

UNIDAD 2
COMPONENTE BIOFSICO

1. USO Y COBERTURA DEL SUELO.

El Cantón Salitre tiene un área total de **39.208,29 Ha**, la cobertura vegetal natural es de **572,06 HAS**, de las cuales **28.34** corresponden a **Bosque seco** de Guásuma ulmifolia y Cordia hebeclada (Este Bosque se caracteriza por tener especies que se distribuyen en 2 estratos definidos, este tipo de bosque es el resultado de una fuerte intervención antrópica, avance de la frontera agrícola y ganadera. Encontramos dos especies representativas de acuerdo a su abundancia Guásuma ulmifolia y Cordia hebeclada, encontrándose otras especies como: Ziziphus thyrsiflora, Pseudobombax millei, Crataeva tapia, Gliricidia breningii del total muestreado en el cantón, que refleja una mediana diversidad. Estos bosques sirven de refugio de especies animales, en su mayor parte aves que han tolerado la presencia humana), el **169.65** corresponden a **Matorral seco** de Prosopis juliflora y Geoffroea spinosa (Este matorral se caracteriza por tener especies que se distribuyen en un estrato definido que es el arbustivo, este tipo de matorral presenta una gran intervención antrópica con avances en la frontera agrícola. Encontramos dos especies representativas de acuerdo a su abundancia como Prosopis juliflora y Geoffroea spinosa del total muestreado en el cantón, que refleja una mediana baja y muy baja diversidad. Este matorral pertenece a un hábitat fragmentado, formando parches que son utilizados como refugio de las especies animales, en su mayor parte aves que han tolerado la presencia humana) y el **378,00** corresponden a **Humedal** de Eichhornia crassipes (Este tipo de comunidad vegetal se caracteriza por tener la presencia de especies de flora acuáticas y a su alrededor la presencia de cultivos al borde del humedal, como es el caso del arroz Oryza sativa que refleja el avance de la frontera agrícola. Este humedal presenta una fuerte intervención antrópica. Encontramos una especie representativa de acuerdo a su abundancia: Eichhornia crassipes, que refleja una mediana diversidad. Estos ecosistemas lacustres son hábitats que son utilizados por las aves, anfibios, reptiles y algunos mamíferos que encuentran en ellos un refugio que les permite alimentarse y reproducirse.), el resto de superficie **38.632,30** es de uso Agrícola, Ganadera y Asentamientos Humanos.

A demás se determina que las zonas críticas donde el suelo no sea utilizado de acuerdo a su aptitud es la Zona de Humedal y Pequeñas áreas destinadas para pastos, es decir el porcentaje del suelo subutilizado es de 7% y el sobre utilizado de

30%, también se debe indicar que en el cantón no existen problemas graves de fertilidad.

COBERTURA VEGETAL		
TIPO	**AREA**	**%**
HUMEDAL	378,00	0,96
MATORRAL SECO	169,65	0,43
VEGETACION ARBOREA SECA	28,34	0,07
El total de la superficie del Cantón es de 39.208,29 HAS, el resto de superficie de 38.632,30 HAS es Tierra Agrícola y Asentamientos Humanos		

Tabla N° 1._ Resumen de Uso de Suelo.

Fuente: Clirsen

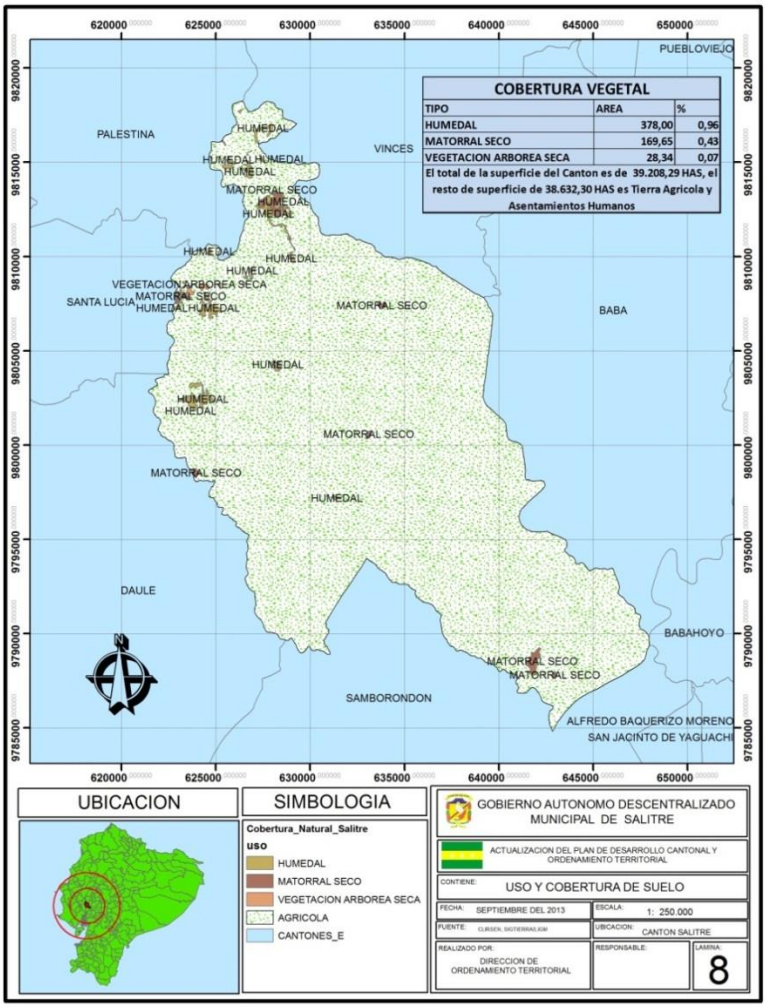

Figura N° 4._ Mapa Uso y cobertura de Suelo.

Fuente: Clirsen

2. RECURSOS NO RENOVABLES EXISTENTES DE VALOR ECONOMICO, ENERGETICO Y/O AMBIENTAL.

Los recursos no renovables que se encuentran dentro del Cantón Salitre es lo referente a la minería la arena del rio, la cual se realiza de manera artesanal, existen un total de 12 concesiones las cuales ocupan un área de 403.50 has, las cuales algunas ya terminaron el trámite y otras están por aprobarse por ARCOM, el GADMS no ha otorgado permiso de explotación, y existen por esta actividad problemas de contaminación de Ríos.

RECURSO	DESCRIPCION	TIPO DE INFRAESTRUCTURA	NUMERO DE CONCESIONES	SUPERFICIE OCUPADA	OBSERVACIONES
MINERAL	ARENA DE RIO	ARTESANAL (EXTRACCION CON RETROESCAVADORA)	12	**403,50 HAS**	CONCESIONES OTORGADAS Y EN TRAMITE EN ARCOM

Tabla N° 2._ Recursos no renovables existentes de valor económico, energético y/o ambiental.
Fuente: ARCOM

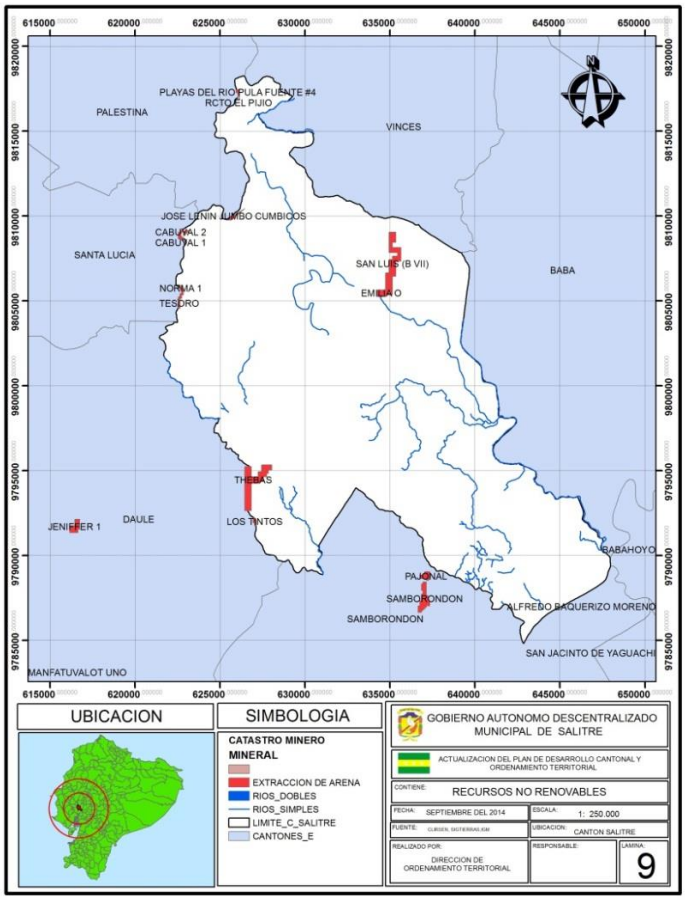

Figura N° 5._ Mapa de Recursos no renovables existentes en el Cantón.

3. RECURSOS NATURALES DEGRADADOS Y SUS CAUSAS.

3.1. Los recursos naturales existentes en el Cantón Salitre, son los siguientes:

- **Flora.**

  En el Cantón Salitre, se registraron 64 especies, las familias más representativas fueron FABACAE y MIMOSACEAE, en relación a diversidad biológica en los sitios muestreados es considerada como mediana diversidad en 7 de los 11 sitios, los sitios con mediana diversidad son: Los humedales del Junquillal-Tierra Seca, La Armenia, considerándose como baja diversidad los sitios La Victoria y un sector de La Armenia, existiendo de Algarrobo un 19.00 %, Tutumbe:13.00 %, Mosquete: 6.00%,Chala Negra:5.00%, Seca: 5.00%.

- **Fauna.**

  Con respecto a la fauna existente en el Cantón Salitre, se registraron 34 especies, pertenecientes a 30 géneros y 18 familias; lo que representa el 2,10% del total de especies registradas en el Ecuador, de todos los sitios estudiados en el Cantón Salitre, el humedal de la Hacienda Guarumal es el que obtuvo la mayor riqueza de especies, debido probablemente a que se encuentra en un estado de conservación bueno, en el Cantón Salitre la familia más representativa fue Ardeidae, incluyendo especies como Ardea alba, Egretta thula, E. caerulea, existiendo de Garceta nívea: 19.85%, Negro matorralero: 9.92%, Jacana carunculada: 8.40%, Garrapatero piquiliso: 5.60%, Garza bueyera: 4.58%.

- **Agua.**

  El Cantón Salitre tiene la influencia de la cuenca del Rio Guayas, área=32.116.85 km2, de las subcuencas de los Ríos Babahoyo(6.963.96KM2), Daule(11.389.30KM2), Jujan (843.38),Macul(1.020,88 KM2),Vinces(4.268,41 KM2), Yaguachi(4.494,78 KM2) y Drenajes Menores(3.136,14 KM2) y las Microcuencas en un total de 423 en total, la principal fuente de abastecimiento de agua para la población es de manera superficial, existe varios problemas y causas de contaminación de este recurso, pero la primera es causada por la AGROINDUSTRIA, el principal problema de degradación son los sedimentos de arena, la demanda de este recurso si bastece la demanda actual para el consumo humano pero no así la demanda de riego para cultivos, la época de sequía es de 7 meses de Junio a Diciembre, en la actualidad no existe un programa de prevención para evitar la degradación de este recurso.

RECURSO	DESCRIPCION DEL RECURSO BAJO PRESION	CAUSA DE DEGRADACION
FLORA	Algarrobo: 19.00 %, Tutumbe:13.00 %, Mosquete:6.00%,Chala Negra:5.00%, Seca: 5.00%	Deforestación
FAUNA	Garceta nívea: 19.85%, Negro matorralero: 9.92%, Jacana carunculada: 8.40%, Garrapatero piquiliso: 5.60%, Garza bueyera: 4.58%	Caza indiscriminada
AGUA	Cuenca : Rio Guayas, área=32.116.85 km2	Minería y deforestación
	Subcuenca : Ríos Babahoyo(6.963.96KM2), Daule(11.389.30KM2), Jujan(843.38),Macul(1.020,88 KM2),Vinces(4.268,41 KM2), Yaguachi(4.494,78 KM2) y Drenajes Menores(3.136,14 KM2)	
	Microcuencas : hay un numero de 423 en total	

Tabla N° 3._ Recursos naturales degradados y sus causas.

Fuente: CLIRSEN

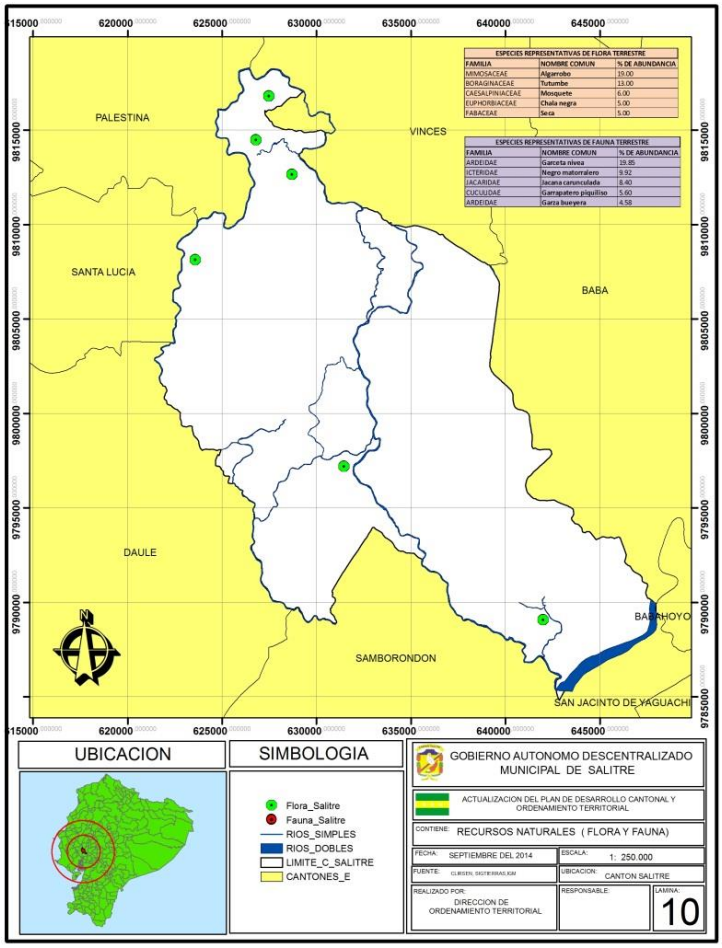

Figura N° 6._ Mapa Recursos Naturales.

4. IMPACTO Y NIVELES DE CONTAMINACION.

En el Cantón Salitre no se han realizado pruebas actuales científicas o técnicas que determinen el grado o nivel de contaminación que se tiene en los ríos principales que recorren o limitan el cantón, los ríos principales son El Vinces, El Salitre, El Pula, El Mastrantal y El Babahoyo, existiendo contaminación en estos ríos en cantones vecinos por donde atraviesan o se direccionan el cauce de estos ríos con alta influencia del Rio Guayas, sin embargo mediante inspecciones y recorridos a distintos sectores del cantón se ha determinado lo siguiente:

RECURSO	IMPACTO	ACTIVIDAD	NIVEL DE CONTAMINACION
Agua	Contaminación por residuos solidos	Antrópica	Alta
Agua	Contaminación por aguas servidas	Antrópica	Media
Agua	Contaminación por restos orgánicos de animales y plantas.	Antrópica	Baja
Agua	Contaminación por aguas lluvias	Antrópica	Media
Agua	Contaminación por Industrias	Económicas	Alta

Tabla N° 4._ Recursos con impactos de contaminación.
Fuente: Gestión Ambiental (GADMS)

Como referencia podemos citar que del río Guayas se conoce lo siguiente: Lo que produce realmente La contaminación del agua son los desechos de carácter industrial y domésticos que no son debidamente tratados antes de enviarlos al río. El primer contaminador son los desechos industriales, la ley obliga a tratar sus aguas antes de tirarlas al río, estero o cualquier canal, pero no todas las industrias acatan la ley.
La otra vertiente contaminante son los desechos domésticos, donde los moradores indican que están en tierra de nadie, es decir no les realizan la recolección de basura, y estos desechos son lanzados por las noches directamente al río.
INOCAR (Instituto Oceanográfico de la Armada) ha realizado sus propias mediciones y ha encontrado que las zonas cercanas a los recintos poblados, es donde la contaminación se vuelve más crítica.
Las 540 industrias de Guayaquil evacuan el 25% ciento del total de las cargas orgánicas, el 75% restante corresponde a las aguas servidas domésticas sin tratamiento de la ciudad y las zonas periféricas.

5. ECOSISTEMAS FRAGILES.

En el Cantón Salitre no existe un estatus legal otorgado por la Autoridad Ambiental del Ecuador, sin embargo a continuación enunciamos la prioridad de los ecosistemas de conservación según criterio propio:

ECOSISTEMA	EXTENSION	PRIORIDAD DE CONSERVACION
Humedales	378 has	Alta
Fauna	N/A	Alta
Flora	N/A	Alta
Agua	99.36 KM	Alta

Tabla N° 5._Ecosistemas frágiles.

Fuente: CLIRSEN

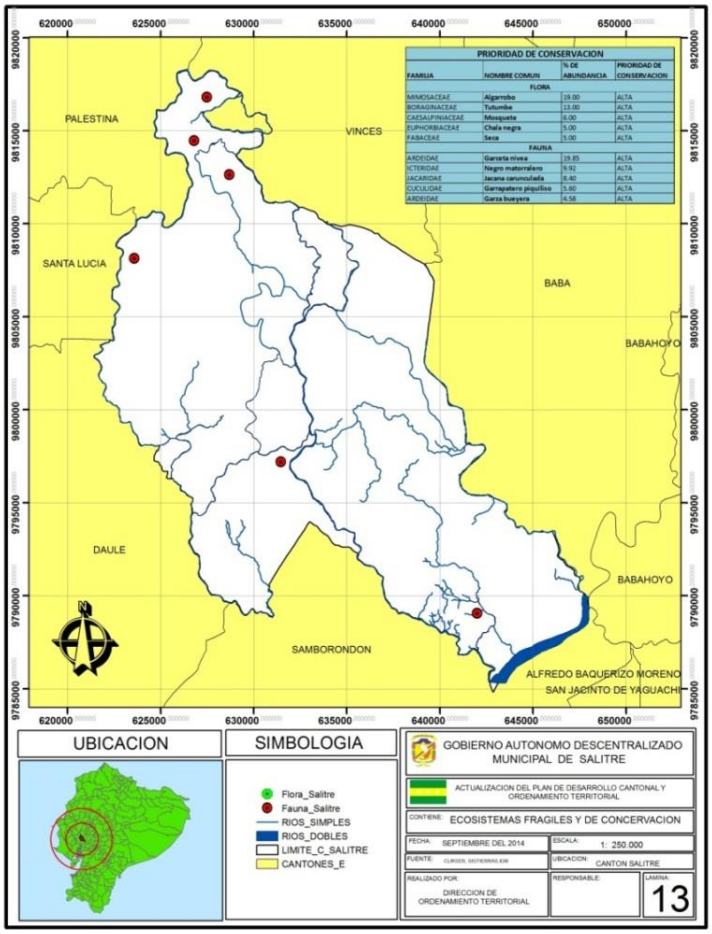

Figura N° 7._ Mapa de ecosistemas (Flora y Fauna) con prioridad de conservación.

6. PROPORCION Y SUPERFICIE BAJO CONSERVACION.

En el Cantón Salitre no existen áreas declaradas en protección por el MAE, sin embargo a continuación se detalla las siguientes áreas que ameritan ser declaradas en conservación:

NOMBRE DEL AREA	CATEGORIA	SUPERFICIE	PORCENTAJE DEL CANTON	ESTADO	PRIORIDAD
AREA -1	Humedal	378 has	0.96 %	Muy Alterado	Alta

Tabla N° 6._ Superficie en conservación.
Fuente: GESTION AMBIENTAL (GADMS)

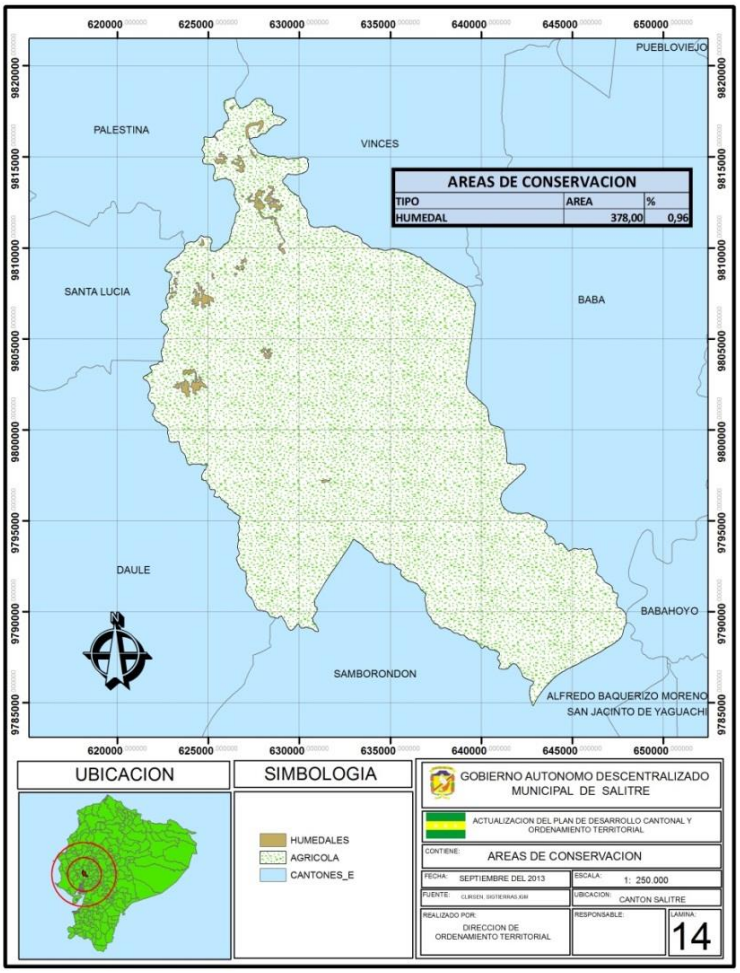

Figura N° 8._ Mapa de Humedales.

7. ECOSISTEMAS PARA SERVICIOS AMBIENTALES.

En el Cantón Salitre encontramos los siguientes ecosistemas que pueden brindar potencialmente servicios ambientales a la población dentro del territorio del cantón:

ECOSISTEMA	SERVICIOS AMBIENTALES	DESTINADOS A:
Flora	Servicios de soporte	Bio conocimiento y protección
Fauna	Servicios de soporte	Bio conocimiento y protección
Humedales	Servicios de soporte	Bio conocimiento y protección
Aire	Servicios de regulación	Prevención, protección y salud
Agua	Servicios de regulación	Prevención, protección , salud y recreación

Tabla N° 7._Ecosistemas para servicios ambientales.
Fuente: GESTION AMBIENTAL (GADMS)

El servicio ambiental de soporte es el que ayudara a desarrollar un servicio de Bio conocimiento y protección para explotar el recurso natural de flora, fauna y los humedales, el servicio de soporte ambiental de regulación ayudara a regular las normas de protección para cuidar y conservar el recurso natural de agua y aire para destinarlos a servicios de prevención, protección, salud y recreación.

8. CLIMA.

El Cantón Salitre se encuentra en la zona de clima **Tropical Megatérmico-Húmedo**, con temperaturas medias diarias de 26 a 27ºC y precipitaciones medias anuales de 1200 a 1450 mm.

En su territorio se encuentran zonas de déficit hídrico para actividades agrícolas de 500 a 600 mm, con zonas de evapotranspiración potencial de 1500 a 1600 mm, que varía desde el oriente al occidente.

El número de días secos medios anuales varían desde 150 al norte, hasta 180 al sur, en un intervalo medio anual de julio a diciembre. El número de días del período vegetativo favorable para la agricultura va de 140 al sur hasta 160 al norte, entre diciembre a junio.

VARIABLE	DESCRIPCION
Precipitación	Rango de 1000-2000 mm
Temperatura	>22°C
Pisos Climáticos	Zona seca con acceso inmediato a recursos marinos
Humedad	Relativa del 80%

Tabla N° 8._ Datos Climáticos.

Fuente: CLIRSEN

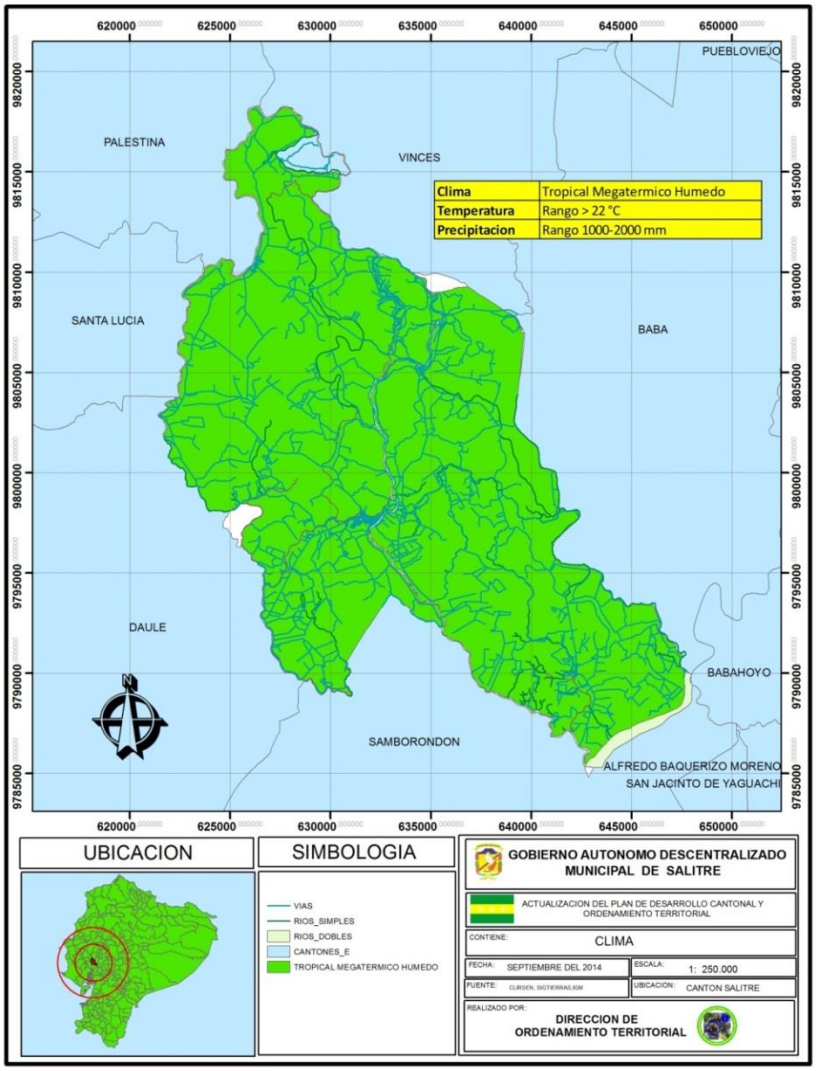

Figura N° 9._ Mapa del Clima del Cantón Salitre.

9. RELIEVE.

El cantón Salitre en la totalidad de su territorio presenta la pendiente plana o casi plana de 0 a 5 % de pendiente correspondiente a la Clase de Pendiente 1, está localizado en la Llanura de inundación de la Cuenca baja del Río Guayas, presentando las siguientes clases de pendientes.

- Clase 1
- Clase 2
- Clase 3

CLASE	RANGO %	FORMA	SUPERFICIE (has)	%
1	0-5	Pendiente plana a casi plana	37245,2452	95.00
2	5-12	Pendiente Suave, Regular y con ligera ondulación	1392.4159	3.55
3	12-25	Pendiente Ondulada	570.6289	1.45
TOTAL			**39.208,29**	**100**

Tabla N° 9._ Clases de relieves
Fuente: CLIRSEN

9.1. DESCRIPCIÓN DE LAS CLASES DE PENDIENTES.

9.1.1. CLASE 1.

En la cual la inclinación del terreno con respecto a la horizontal, se ha considerado el rango de 0% a 5 %, que corresponde en grados a 0º - 3 º, calificándola de débil y en donde el relieve es de plano a casi plano.

Esta clase cubre una superficie de 37245,2452 has, que representa el 95.00 % en relación a la superficie cantonal, denotándose el predominio de esta clase en el cantón, localizada principalmente en la llanura de inundación baja.

9.1.2. CLASE 2.

La inclinación o gradiente del terreno se considerada en el rango porcentual entre 5 y 12, que corresponde entre 3º y 7º, caracterizada por una pendiente suave, de relieve regular con ligera ondulación.

Esta clase abarca una superficie de 1392.4159 has que representa el 3.55 % de la superficie total.

9.1.3. CLASE 3.

Fluctúa en un rango porcentual de 12% a 25 % y en grados de inclinación del terreno entre 7º y 16 º, considerándola de pendiente regular e irregular. Esta clase cubre una superficie de 570.6289 has que representa el 1.45 % del total cantonal.

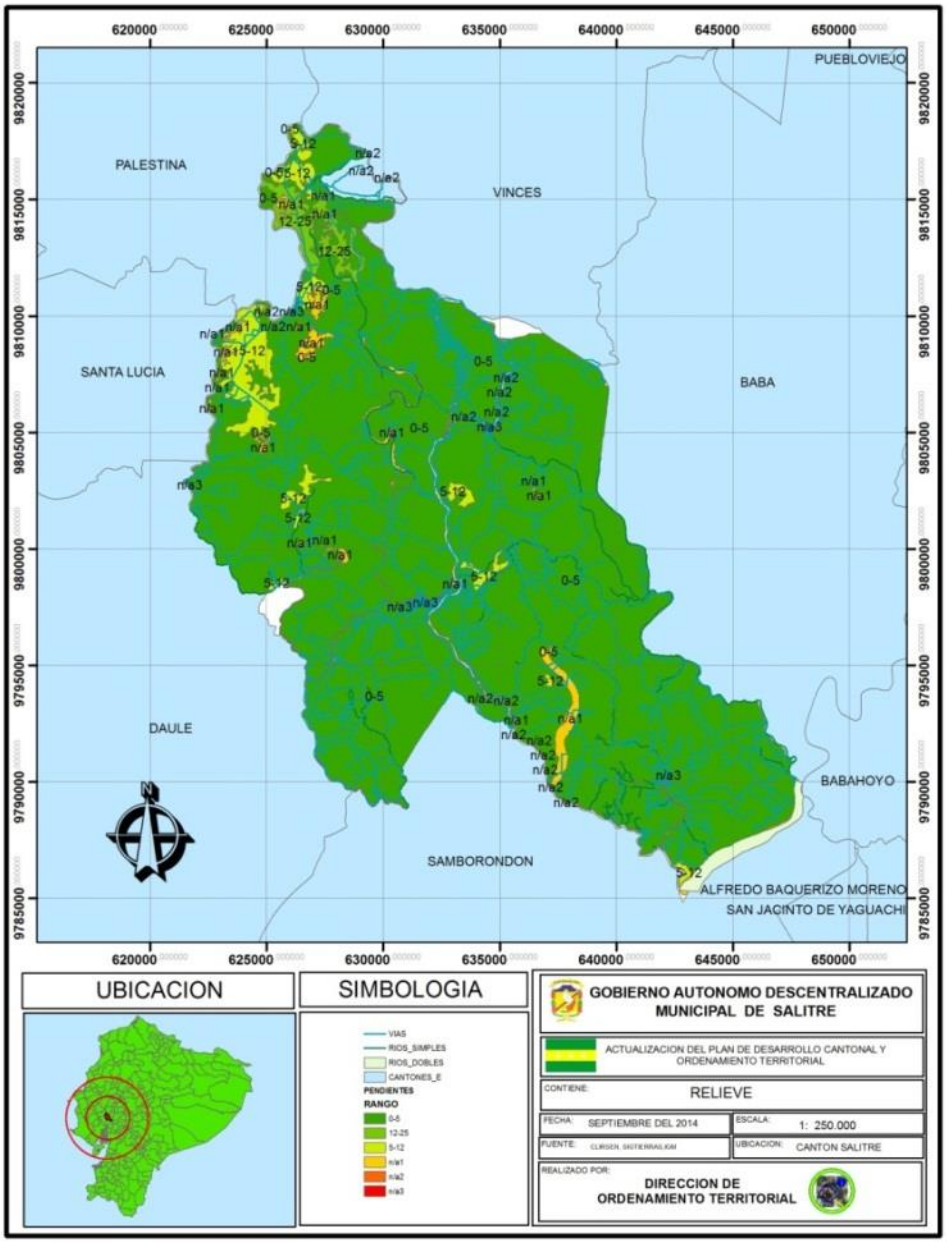

Figura N° 10._ Mapa de Relieve del Cantón Salitre.

10. GEOLOGIA.

El Cantón Salitre se encuentra en la Llanura Aluvial con formaciones geológicas holocenas del periodo cuaternario, con presencia de arcillas marinas de estuario, según lo graficado en el siguiente mapa:

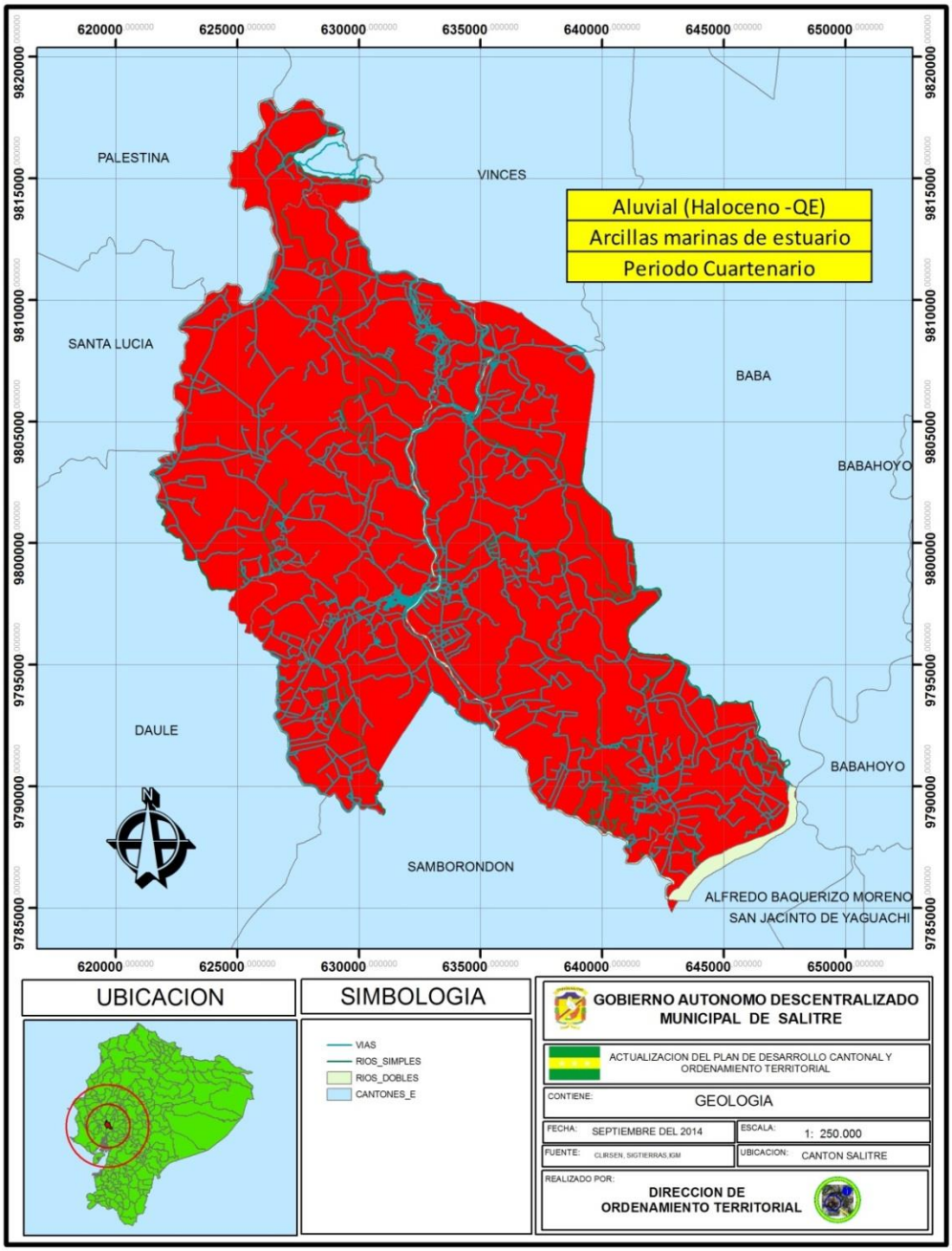

Figura N° 11._ Mapa Geológico del Cantón Salitre.

11. SUELOS.

En el Cantón Salitre existen los siguientes tipos de suelos clasificados de la siguiente manera:

- **Conjunto de Suelos de nomenclatura tipo V: son s**uelos con más del 35% de arcilla del tipo montmorillonita, con presencia de grietas en la época seca, alta capacidad de intercambio catiónico.

Vc	Llanura antigua de depositación con superficies disectadas por cimas redondeadas y/o agudas con pendientes moderadas a fuertes. Suelos franco arcillosos a arcillosos, con agrietamiento en la época seca, poco profundos, drenaje lento, pH casi neutro (<7.0), fertilidad alta. (Vertic USTROPEPTS a CRHOMUSTERTS).
Vrc	Suelos arcillo arenosos, poco profundos, drenaje lento, con agrietamiento en la época seca, pH ligeramente ácido a neutro (<7.0), fertilidad mediana. (Vertic USTROPEPTS)
Vc + FVe	En superficies de disección variable de pendientes ligeras a fuertes, localmente asociados a valles inundados. Suelos de las características de Vc asociados a suelos aluviales, arcillosos, superficiales, mal drenados e inundados, fertilidad mediana (Vertic USTROPEPTS + TROPAQUEPTS)
Vrc+FVe	En la llanura antigua de depositación, superficies de disección variable con pendientes ligeras a fuertes y localmente con partes planas inundadas. Suelos arcillo arenosos con agrietamiento en la época seca, drenaje moderado, pH casi neutro (<7.0), fertilidad mediana. Localmente asociados a suelos arcillosos, mal drenados e inundados. (USTROPEPTS + TROPAQUEPTS

Tabla N° 10._Clases de suelos
Fuente: OOPPMM (GADMS)

- **Conjunto de Suelos de nomenclatura tipo F:** son suelos de origen aluvial, de texturas variables y distribución irregular del contenido de materia orgánica.

Fd	Terrazas medias e indiferenciadas de los valles o llanuras aluviales con suelos francos a franco arcillo limosos en profundidad, profundos, drenaje bueno a moderado, pH ligeramente ácido, fertilidad mediana. (TROPOFLUVENTS)
Ff	Basines y ollas de decantación y desborde. Suelos arcillosos, superficiales, drenaje lento, capa de agua superficial inundabilidad permanente, pH ligeramente alcalino (7.5 – 8.5), fertilidad mediana. (TROPAQUEPTS).
Fld1	Terrazas altas de los valles aluviales, relieve plano. Suelos con depósitos aluviales limosos a francos arenosos, profundos, drenaje bueno, pH ligeramente ácido (5.6-6.5), fertilidad mediana. ((Typic TROPOFLUVENTS)

Tabla N° 11._ Clases de suelos
Fuente: OOPPMM (GADMS)

Fld2	Llanura aluvial plana a ligeramente ondulada. Suelos franco arcillosos, profundos, drenaje bueno, pH ligeramente ácido en superficie y alcalino en profundidad (6.6->8.0), fertilidad mediana. (Fluventic EUTROPEPTS)

Fld3	Llanura plana a ligeramente ondulada. Suelos franco arenosos, profundos, drenaje bueno, pH ligeramente ácido en superficie a alcalino en profundidad (6.5-8.5), fertilidad mediana. (Fluventic EUTROPEPTS)
Fld4	Formados en los bancos y diques de las llanuras o valles aluviales aluviales, relieve plano, clima cálido-húmedo. Suelos de texturas variables francos a franco arcillosos, profundos, drenaje bueno, pH ligeramente ácido, fertilidad mediana. (Typic TROPOFLUVENTES)
FVd	En la llanura aluvial de relieve plano a ligeramente ondulado. Suelos arcillosos, con agrietamiento en la época seca, poco profundo, drenaje lento, pH ligeramente ácido en superficie a alcalino en profundidad (6.5-8.5), fertilidad mediana. (Vertic EUTROPEPTS)
FWd	En valles y llanuras aluviales de relieve plano a ligeramente ondulado. Suelos aluviales muy arcillosos, superficiales, drenaje lento, localmente con presencia de agua, pH ligeramente ácido en superficie a alcalino en profundidad (6.6-8.5), con presencia de sales en nivel ligero, fertilidad mediana. (PELLUDERTS)
FVe+FWe	Basines y valles indiferenciados, relieve plano con ligeras concavidades. Suelos arcillosos, poco profundos, drenaje lento, con problemas de hidromorfía, inundados parte del año, pH ligeramente ácido (6.5), fertilidad mediana. (TROPAQUEPTS)
FWc+FWe	Llanura ondulada con presencia de agua. Suelos muy arcillosos, poco profundos, drenaje lento, localmente con presencia de agua en las partes bajas de la ondulación por inundabilidad frecuente, pH ligeramente ácido en superficie y alcalino en profundidad (7.5-8.5), con presencia de sales en nivel ligero, fertilidad mediana. (PELLUSTERS + TROPAQUEPTS)

Tabla N° 12._ Clases de suelos
Fuente: OOPPMM (GADMS)

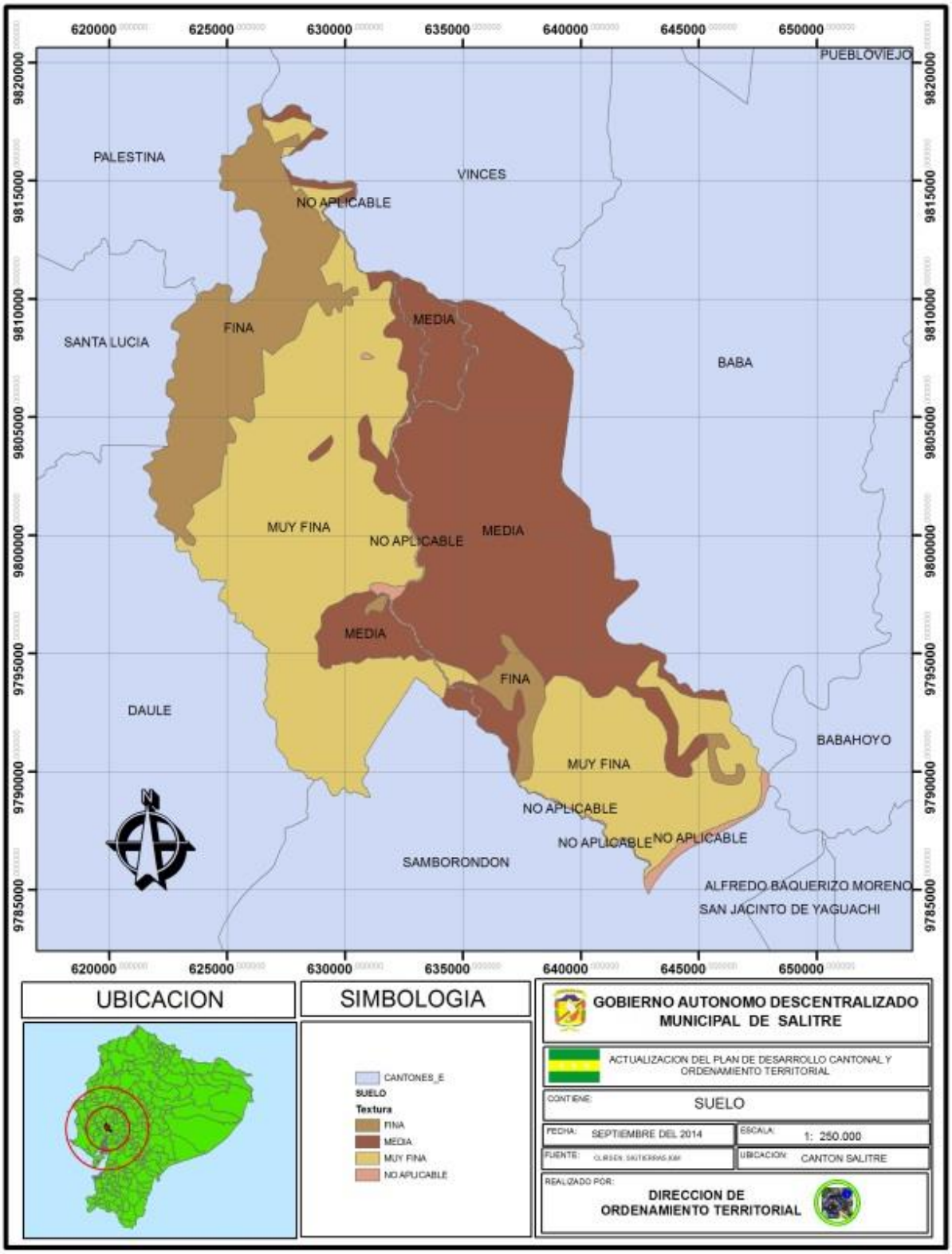

Figura N° 12._ Mapas de Suelos del Cantón Salitre.

12. AGUA.

El agua dulce que existe en Salitre es fundamental para todas las formas de vida conocida en el cantón, este recurso natural se destina para el consumo humano y en la agricultura se utilizada para irrigar los cultivos. La relación directa entre recursos hídricos y producción agrícola será crítica porque la población humana está en constante crecimiento. En el territorio de Salitre se encuentran zonas de déficit hídrico para actividades agrícolas de 500 a 600 mm o 600 litros por m² de superficie, con zonas de evapotranspiración potencial de 1500 a 1700 mm, que varía desde el oriente al occidente.

Es significativo mencionar que en el Ecuador se identifican 79 cuencas hidrográficas, agrupadas para su manejo en 31 sistemas hidrográficos, 24 en la vertiente del Pacífico y 7 en la vertiente del Amazonas. La cuenca del Guayas, se divide en 7 sub cuencas, de acuerdo a sus características hidrográficas, el cantón Salitre se encuentra en la Subcuenca del rio Vinces siendo este su principal fuente hídrica recorriendo el cantón de Norte a Sur.

Cada una de las sub cuencas se divide en micro cuencas lo más detalladamente posible con miras a la zonificación hidrológica, en un total de 423, como se puede ver en el cuadro de resumen que se presenta a continuación. El cuadro total de la división hidrográfica de la Cuenca se muestra a continuación:

MICROCUENCAS DEL GUAYAS				No. DE MICROCUENCAS
CUENCA		SUBCUENCA		
NOMBRE	ÁREA(KM2)	NOMBRE	ÁREA(KM2)	
Río Guayas	32.116,85	Río Babahoyo	6.963,96	77
		Río Daule	11.389,30	154
		Río Jujan	843,38	7
		Río Macul	1.020,88	13
		Río Vinces	4.268,41	75
		Río Yaguachi	4.494,78	87
		Drenajes Menores	3.136,14	10
		TOTAL	32.116,85	423

Tabla N° 13._Microcuencas del Guayas

Fuente: CLIRSEN

Dentro de la división hidrográfica de la Cuenca, ocupa el 12,55% de Drenajes Menores. El cantón Salitre se encuentra dentro del sistema hidrográfico de la subcuenca del Río Vinces y que a su vez corresponden al sistema de la Cuenca del Guayas. Los ríos definen la localización de los asentamientos poblacionales, estas fuentes hídricas se las usufructúan de diversas maneras: agua para el consumo humano y para los cultivos; es lugar de higiene personal y también de ocio para nadar y realizar actividades turísticas en las playas.

En varias comunidades ribereñas es común botar la basura orgánica e inorgánica en los ríos o esteros. Peor aún en el caso del río Vinces y Salitre, se descargan las aguas servidas. Además de la basura que arrojan a los ríos, en casi todas las comunidades la gente tiene la mala costumbre de utilizar determinados químicos para la pesca, se utiliza los trasmallos lo cual incide en la reproducción de los peces, los pescadores artesanos no respetan las vedas, en cambio en la agricultura se utilizan agroquímicos que van directo a los sistemas hídricos. Esto ha conllevado a la causa para que en los últimos años se note la disminución de peces en los ríos y además la contaminación química que pueden provocar alergias e intoxicaciones. Los ríos también son utilizados como vía de comunicación por el que circulan las pequeñas canoas. Su uso es especialmente importante en los meses de lluvias ya que muchos de los caminos quedan inundados y muchos recintos del cantón se hacen inaccesibles.

El cantón Salitre cuenta con una red hídrica conformada por los siguientes ríos y esteros: el majestuoso Vinces del cual se origina el Rio Las Avispas o Salitre, cuyo caudal pasa por la cabecera cantonal desembocando en el sector la Pitahaya, donde se une con el rio Candilejo; Otro de los ríos el Pula, el cual tiene su origen en el Mastrantal, riega con sus aguas profundas todas la tierras de la parroquia Junquillal; el Babahoyo es otro de los ríos de la hidrografía local, el cual baña sectores de la parroquia La Victoria, El rio Jigual que surge del río Pula, riega con sus aguas a los recintos Jigual, Bapao entre otros.

Dentro de esta importante hidrografía, también encontramos esteros y canales que mantienen su caudal, entre los principales tenemos; María Luisa, Matilde, Rompehato Briceño y San Nicolás de Chiquito en la parroquia Salitre; Zanja de Pérez Paypay, en la parroquia Junquillal; Cañaveral, Guachapelí, Changuil, Junquillo, Rosa María en la parroquia General Vernaza y en la Victoria, Bejuco Prieto, De León, Herminia y Roncador. Además de los humedales que acrecientan los cuerpos de agua en el cantón.

No.	RIOS	ESTADO	No.	ESTEROS Y CANALES	ESTADO
1.	Vinces.	Doble Perenne	**1.**	María Luisa	Intermitente
2.	Pula.	Doble Perenne	**2.**	Matilde	Intermitente
3.	Candilejo	Perenne	**3.**	Rompehato	Intermitente
4.	Salitre.	Doble Perenne	**4.**	Briceño	Intermitente
5.	Los Tintos	Doble Perenne	**5.**	San Nicolás de Chiquito.	Intermitente
6.	Mastrantal.	Perenne	**6.**	Cañaveral	Intermitente
7.	Bapao.	Perenne	**7.**	Guachapelí	Intermitente
8.	Jigual.	Perenne	**8.**	Changuil	Intermitente
9.	Babahoyo.	Doble Perenne	**9.**	Junquillo	Intermitente
10.	La Victoria.	Perenne	**10.**	Zanja de Pérez	Intermitente
HUMEDALES			**11.**	Paypay	Intermitente
1.	Tierra seca 1 y 2	Perenne	**12.**	Bejuco Prieto	Intermitente
2.	La Armenia	Perenne	**13.**	De León	Intermitente
3.	La Victoria	Perenne	**14.**	Herminia	Intermitente
4.	Jigual	Perenne	**15.**	Roncador	Intermitente

Tabla N° 14._ Cuerpos de agua en el cantón Salitre.

Fuente: CLIRSEN

12.1. OFERTA HIDRICA ACTUAL.

El reto de elaborar un diagnóstico cantonal de la demanda y oferta hídrica actual, es compleja al obtener datos de diversos parámetros sobre la futura oferta y demanda hídrica de la subcuenca del Rio Vinces con una área de 4.268,41 km 2 y con 75 micro cuencas donde destacan los ríos; Candilejo, Salitre , Mastrantal, Bapao, Jigual y La Victoria.

En términos generales es probable que la oferta hídrica tenga una ligera tendencia negativa para el periodo seco de junio a diciembre, resultado de cambios en la cobertura vegetal y la disminución del volumen de las corrientes de agua superficiales de los ríos que emana de la sierra ecuatoriana.

Con respecto a la demanda hídrica está claro que tiene una tendencia creciente en el caso específico de nuestra de sub cuenca del Rio Vinces causado principalmente por el crecimiento poblacional en las riveras y centros poblados y el agua usada por las actividades agroindustriales.

Con el diagnostico actual, no es posible elaborar una evaluación sobre la futura oferta hídrica. Dependerá en particular de cambios graduales en la precipitación, temperatura, balance climático, evapotranspiración potencial, déficit hídrico en el periodo seco, periodo vegetativo y la división hidrográfica de la cuenca. A la fecha no existe información confiable al respecto. Considerando que las aguas superficiales de los ríos que provienen de la sierra ecuatoriana, representan las corrientes de agua que alimentan la gran cuenca del Guayas, se supone que el efecto de su disminución en la disponibilidad de agua de la cuenca será mínimo.

Según la EMAPAS EP, la demanda de agua potable en el cantón Salitre crecerá de 7,6 m3/s en el 2012 al 10,5 y 13,2 m3/s en el 2025 y el 2055 respectivamente. Esto significaría un crecimiento de la demanda del 37% hasta el 2025 y el 73% hasta el 2055, para el año de línea base para Junquillal, Vernaza y La Victoria fue en promedio de 0,58 m3/s para el 2025 se espera sea de 0,63 m3/s, mientras que para el año 2050 se estima que será de 0,73 m3/s.

Sobre la demanda para agroindustrias y su proyección, se puede decir que actualmente existen 7m3/s concesionados para este uso, de los cuales se están utilizando 2,7 m3/s; es probable que esta cifra suba hacia el futuro, pues si tomamos en cuenta lo expuesto por EMAPAS EP 2012 se espera que esta cifra se incremente debido especialmente al creciente desarrollo de la actividad agropecuaria, especialmente en la sectores arroceros que abarca el 69% del territorio cantonal con la cantidad de 27.061,88 hectáreas , con un caudal de aproximadamente 0,2 m3/s. En ese mismo sentido, de la literatura revisada no se ha podido concluir si se ha planificado la implementación de agroindustrias que requieran de agua a gran escala.

La demanda actual de riego está estimada para el uso agrícola se puede necesitar 89 m3/s. No obstante, tomando en cuenta el crecimiento de la ciudad y la introducción de tecnologías más eficientes de aprovechamiento de agua para riego, nuestra hipótesis es que la demanda para riego no cambiará mucho hacia el futuro, e inclusive ésta debería reducirse, pues con el desarrollo de nuevas tecnologías, se esperaría que la eficiencia del uso del recurso agua en irrigación sea menor, reduciendo la cantidad de agua efectivamente utilizada.

Conociendo la situación crítica actual de la disponibilidad del agua en los ríos de la subcuenca del Rio Vinces, es de suma importancia en primera instancia tener mayor claridad sobre la demanda actual de los diferentes sectores y en segunda instancia las proyecciones de la futura demanda de forma integral. De esta forma se puede anticipar en futuros conflictos intersectoriales y más aún prevenir inversiones con poca eficacia o incluso impactos negativos a largo plazo en el sector hídrico.

La principal fuente de abastecimiento de agua para la población es de manera superficial, existe varios problemas y causas de contaminación de este recurso, pero la primera es causada por la AGROINDUSTRIA, también existen la contaminación por la industria bananera en menor escala, el principal problema de degradación son los sedimentos de arena, la demanda de este recurso si bastece la demanda actual para el consumo humano pero no así la demanda de riego para cultivos, la época de sequía es de 7 meses de Junio a Diciembre, en la actualidad no existe un programa de prevención para evitar la degradación de este recurso.

12.1.1. CAUDAL ECOLOGICO.

Para definir el caudal ecológico en Salitre, es necesario referirse a los ríos que son afectados por captaciones, donde presentan trayectos en condiciones físicas y biológicas de los ecosistemas, estos cambian en relación a las condiciones naturales propia de la zona, los tramos son el objeto de la implementación de los regímenes de caudales ecológicos de Salitre.

Las variables físicas o hidráulicas y las variables biológicas son el insumo ecohidráulico del caudal ecológico que se integran a la hidrología del cantón Salitre, en base a los hábitats de invertebrados, con ello se identifica las diferentes respuestas dinámicas de la hidráulica de la subcuenca del rio Vinces. Una manera de integrar los hábitats y la hidráulica se conoce como hábitats viables, los hábitats viables cambian con el caudal lo que se traduce en los regímenes de caudales ecológicos ubicados en las zonas adyacentes (buffer) a los principales ejes fluviales y a los terrenos totalmente planos, constituidos por suelos arcillosos (barro), con drenajes que son susceptibles a inundaciones por desbordamiento y fuertes lluvias en periodo de invierno.

12.1.2. CALIDAD DEL AGUA.

En la cuenca del río Guayas, varios ríos presentan signos de contaminación cuyo origen estaría relacionado principalmente con el uso agroindustrial de sus cuencas aportantes y las descargas de los asentamientos humanos. En este contexto, la calidad del agua de la subcuenca de rio Vinces es un tema de importancia para la salud pública cantonal. El Gobierno Autónomo Descentralizado Municipal de Salitre, como parte del análisis del PDyOT, ha iniciado un diagnóstico de las fuentes hídricas del cantón Salitre, sobre todo su relación con el uso agropecuario de la tierra.

Según el estudio realizado al proyecto de Estudios de Factibilidad y Diseños Definitivos del Sistema de Alcantarillado Sanitario de la Ciudad de Salitre (2009), hace referencia a los parámetros principales que son influenciados por potabilización por medio de tratamiento convencional.

Los límites máximos permisibles son:

1.- Coliformes fecales (nmp/100ml)=600.
2.- Demanda Bioquímica de Oxigenó (DB05)mg/l=2.
3.- Oxígeno disuelto (mg/l)=no menor al 80% del Oxigeno de saturación y no menor a 6mg/l.
4.- Turbiedad (UTN)=100.

La captación de agua cruda para potabilización, en el Río Vinces, se realiza en un punto intermedio entre el sitio de muestreo M1 y el sitio de muestreo M2., según el Estudio de Factibilidad y Diseños Definitivos del Sistema de Alcantarillado Sanitario.

Haciendo un estimado de los parámetros principales tenemos que en lo que respecta a Oxígeno disuelto (8mg/l) cumple con la norma, lo mismo que la DBO5 (2 mg/l por litro) y la turbiedad (30 UTN), mas no los Coliformes Fecales que están del orden de 10.000 nmp /100 ml.

Los criterios de calidad para aguas de uso pecuario, que tienen las aguas del Río Vinces y del Río Salitre, los parámetros principales tienen los siguientes valores máximos permisibles.
1.- Oxígeno disuelto (mg/l=3).
2.- Coliformes Fecales (nmp x 100ml=menor a 1000).

La calidad del Río Vinces cumple con el límite del parámetros del Oxígeno disuelto mas no así con el de Coliformes Fecales (1000 nmp / 100ml). Los criterios de calidad de aguas destinadas para fines recreativos. En lo que respecta a los parámetros principales para Contacto Primario, los límites máximos permisibles son:
1.- Coliformes fecales (nmp / 100 ml)=200.
2.- Oxígeno disuelto (mg/l)= no menor al 80% de concentración de saturación y no menor a 6mg/l.

La calidad del agua del Río Vinces cumple con el parámetro Oxígeno disuelto (8mg/l) pero no cumple con el de Coliformes Fecales (200 CF nmp/100 ml).
Los criterios de calidad de aguas para fines recreativos mediante contacto secundario, define los siguientes valores máximos permisibles de los parámetros principales:
1.- Coliformes Fecales (nmp / 100 ml)=1000.

2.- Oxígeno disuelto (mg/l)= no menor al 80% de concentración de saturación.

Las aguas del Río Vinces cumplen con el parámetro Oxígeno disuelto mas no cumple con el de Coliformes fecales (1000 CF nmp/100ml) moderados, que son susceptibles a inundaciones por anegamiento.

En la actualidad, en lo que respecta al parámetro del Coliformes fecales, la calidad del agua del Río Vinces no cumple con los criterios de calidad admisibles de ninguno de los usos existentes, siendo evidente que la causa es la descarga de aguas residuales y/o excretas sin tratamiento hacia dicho cuerpo de aguas, igual manera sucede lo mismo con el Río Salitre con la diferencia de que sus aguas no son utilizadas para captar agua cruda para su potabilización.

Los restantes usos si son afectados y la causa es la misma que para el Río Vinces, esto es, descarga de aguas residuales y/o excretas sin tratamiento.

El límite de descarga a un cuerpo de agua dulce, en sus parámetros principales define los siguientes límites máximos permisibles:

1.- Coliformes fecales (nmp / 100ml)=remoción mayor al 99,9%.
2.- Demanda Bioquímica de Oxigeno (DBO5) (mg/l)=100.

Evaluación de cargas contaminantes en el río Vinces y en el Río Salitre Coliformes fecales como ya se indicó anteriormente, la concentración de Coliformes Fecales existente en el Río Vinces y en el Río Salitre proviene de descargas de Aguas Residuales y/o Excretas sin tratamiento previo, ya sea por conexiones al sistema de drenaje pluvial o reboses de tanques sépticos.

El caudal mínimo promedio del Río Vinces, en Vinces, es 83 metros cúbicos por segundos. Para los cálculos anexos se ha supuesto que el caudal del Río Vinces, en Salitre, es de 63 metros cúbicos por segundo y que el caudal que va hacia el Río Salitre es de 20 metros cúbicos por segundo.

Con base a las concentraciones obtenidas en los tres puntos de muestreo se determina que las cargas de contaminaciones por Coliformes Fecales son las siguientes:

1.- Sitio de muestreo M1: Río Salitre= 2, 167E11 Coliformes Fecales/d.
2.- Entre el punto de muestreo M1 y el punto de muestreo M2, en el Río Vinces, hay un incremento de Coliformes Fecales del orden de 25E3 Coliformes Fecales/ 100ml, lo que da una carga de 136,08E13 Coliformes Fecales/d.
3.- La carga en el punto M2, en el Río Vinces, es de 157,85 E13 Coliformes Fecales/d.
4.- La Carga en el sitio de muestreo M3, en el Río Salitre, es de 120, 96 E12 Coliformes Fecales/d.

A fin de obtener la población equivalente que descarga sus aguas residuales y que produce las cargas de Coliformes Fecales existentes en los Ríos Vinces y Salitre, obtenemos la carga de Coliformes Fecales/d y por habitante multiplicando el caudal de aguas residuales por persona (200l/p.d) multiplicado por la concentración de dichas aguas que es de 1,2 E8 Coliformes Fecales/100 ml lo que nos da una carga de 2.4 E11 Coliformes Fecales por día.

Dividiendo las Coliformes fecales por día, en los sitios de muestreo, para la carga de Coliformes por persona y por día obtenemos la población equivalente que estaría descargando a los Ríos para producir la concentración de Coliformes Fecales existentes en ellos.

1.- En el punto muestreo M1 del Río Vinces estarían descargando 907 habitantes.
2.- Entre el punto M1 y M2, estarían descargando 5.170 habitantes.
3.- En el punto de muestreo M2, en el Río Vinces, se tendría una descarga de 6.577 habitantes.
4.- En el punto de descarga M3 se tendría una descarga de 504 habitantes.

Si bien un solo muestreo no es decisorio, estos cálculos nos permiten tener una idea de las descargas que han recibido los Ríos de Vinces y Salitre, medidos a través de una población equivalente, debiendo tomarse en consideración que las cargas de Coliformes Fecales provienen de las excretas de animales de sangre caliente como lo es el ganado.

Es decir, no proviene solo de descargas de la población de Salitre, sino, también por descargas de excremento animal.

EVALUACIÓN DE DESCARGAS DE CONTAMINANTES AL RÍO VINCES Y AL RÍO SALITRE	
M1	= 4 x 10^3 CF / 100 ml
M2	= 29 x 10^3 CF / 100 ml
M3	= 7 x 10^3 CF / 100 ml
Qmín	= 83 m^3 / s : Río Vinces, en Vinces
Qmín	= 20 m^3 / s : Río Salitre, en Salitre
Qmín	= 63 m^3 / s : Río Vinces, en Salitre
M1 - M2 = 29 x 10^3 - 4 x 10^3 = 25 x 10^3 CF / 100 ml 1) Carga en M1 = (4 x 10^3 CF / 100 ml) x (63 x 10^3 l / s x 1000 ml / l) = 252 x 106 x 101 CF / s = 252 x 107 = 2.52 x 109 CF / s = 2.52 x 109 CF / s x 8.64 x 104 s / d = 21.77 x 1013 CF / d = 2.177 x 1014 CF / d	
2) Carga entre M1 y M2 = 25 x 10^3 CF / 100 ml x 63000 l / s x 1000 ml / l x 86400 s / d = 2.5 x 104 x 6.3 x 104 x 101 x 8.64 x 104 = 136.08 x 1013 CF / d	
3) Carga en M2 = 29 x 10^3 CF / 100 ml x 63000 l / s x 1000 ml / l x 86400 s / d = 2.9 x 104 x 6.3 x 104 x 101 x 8.64 x 104 = 157.85 x 1013 CF / d	
4) Carga en M3 = 7 x 10^3 CF / 100 ml x 20000 l / s x 1000 ml / l x 86400 s / d = 7 x 103 x 2 x 104 x 101 x 8.64 x 104 = 120.96 x 1012 CF / d	
Población Equivalente: = 200 l / hab x d x (1000 ml / l) x 1.2 x 108 CF / 100 ml = 2 x l03 / hab x d x 1.2 x 108 CF = 2.4 x 1011 CF / hab x d 1.- En M1: (2.177 x 1014 CF / d) / (2.4 x 1011 CF / hab x d) = 907 hab. 2.- Entre M1 y M2: (136.08 x 1013 CF / d) / (2.4 x 1011 CF / hab x d) = 5670 hab. 3.- En M2: (157.85 x 1013 CF / d) / (2.4 x 1011 CF / hab x d) = 6577 hab. 4.- En M3: (120.96 x 1012 CF / d) / (2.4 x 1011 CF / hab x d) = 504 hab.	

Tabla N° 15._Evaluación de descargas de contaminantes.
Fuente: EMAPAS

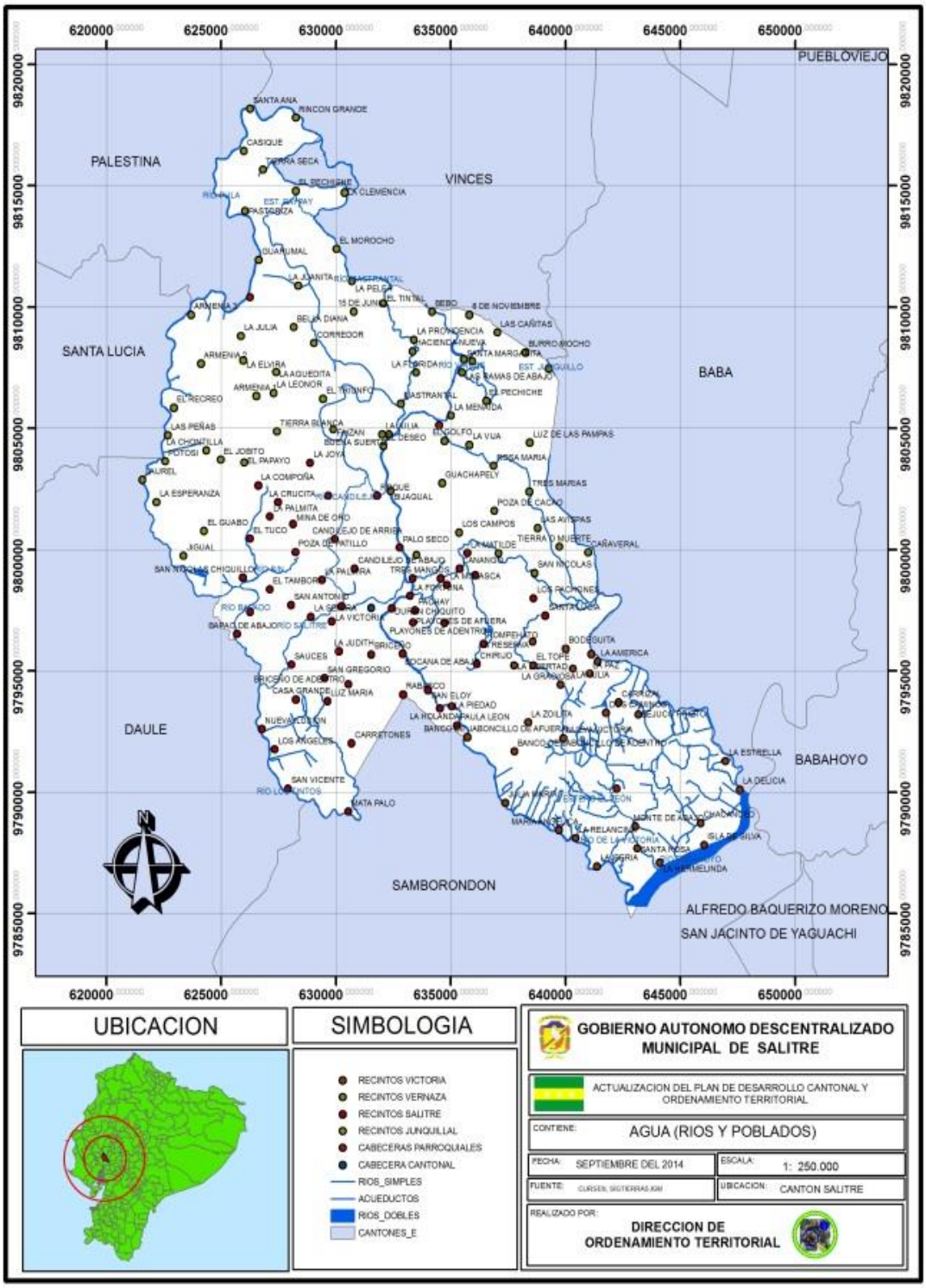

Figura N° 13._ Mapa de Ríos y Poblados del Cantón Salitre.

13. AIRE

Los tóxicos ambientales son las sustancias introducidas en el medio ambiente que causan un efecto en los seres vivos y en el medio ambiente, o que si bien no causan un efecto directo tienen la capacidad potencial de causarlo.

Para nosotros ésta es la mejor y más amplia definición de lo que es un tóxico ambiental.

Cuando hablamos de tóxicos ambientales solemos imaginar humos y gases, es la imagen más típica que todos tenemos de un tóxico ambiental, tóxicos ambientales, pero la realidad es que los tóxicos ambientales podemos encontrarlos en las aguas y la tierra ya sea o no de cultivo.

Muchos de ellos tienen la característica de su alta permanencia o persistencia y de transmitirse a través de la cadena trófica hasta llegar a nosotros. También en algunos casos tienen carácter acumulativo.

En el Cantón Salitre una de las causas de contaminación de este recurso natural es la causada por la quema del desperdicio de la cascara de arroz (TAMO), también el provocado por el proceso de pilado en la producción de arroz, también la ocasionada por la agroindustria.

14. RIEGO.

De acuerdo al siguiente cuadro el 68.75 % de la superficie del territorio cantonal de Salitre cuenta con riego existiendo un déficit de acuerdo determinado en el siguiente cuadro:

AREAS CON Y SIN RIEGO		
RIEGO	**SUPERFICIE**	**PORCENTAJE**
CON RIEGO	27.059,31	68,75
SIN RIEGO	2.277,93	5,79
NO APLICA	9.871,05	25,46
TOTAL	39.208,29	100

Tabla N° 16._Áreas con y sin riego

Fuente: CLIRSEN

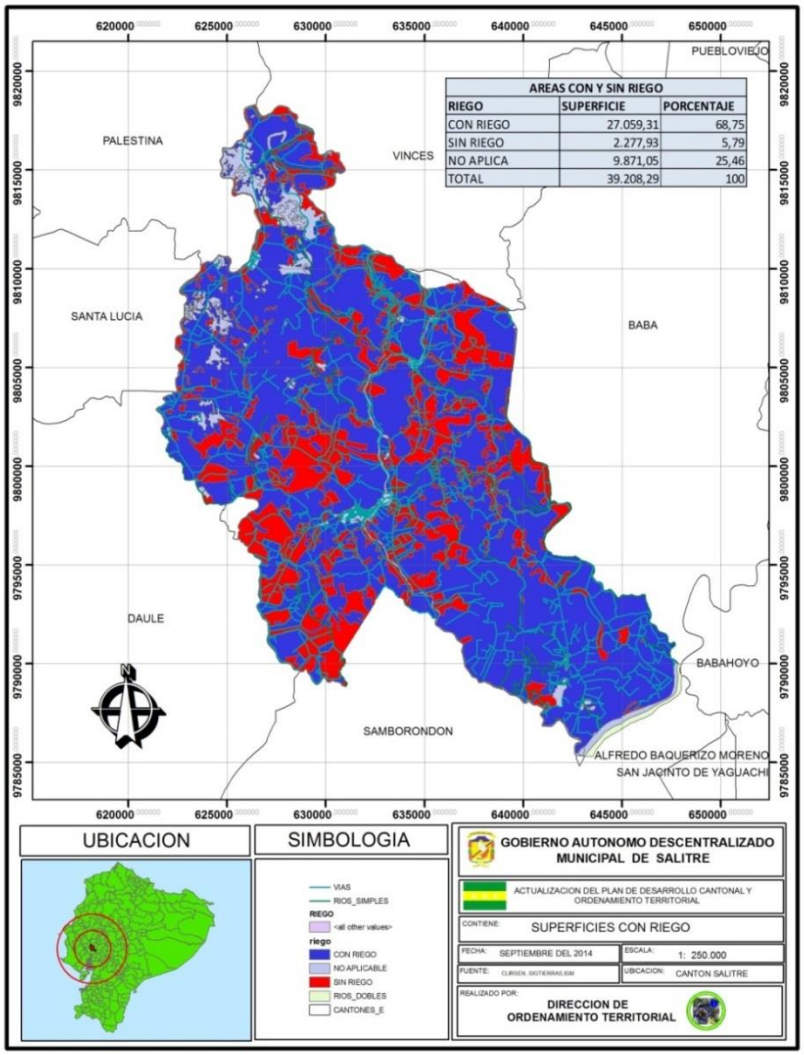

Figura N° 14._ Mapa de Riego del Cantón Salitre.

15. AMENAZAS O PELIGROS.

En el Cantón Salitre analizamos y tenemos tres amenazas o peligros naturales que son los siguientes:

15.1. Riesgo a Inundaciones:

En el cantón Salitre, que forma parte de la cuenca baja del Río Guayas, donde históricamente se han depositado sedimentos, mayoritariamente del tipo arcillo limosos, se ha jerarquizado las zonas susceptibles de ser inundadas en función de la periodicidad de las crecidas, de la dinámica hídrica y de los riesgos que presentan debido a su posición y origen geomorfológico.

- Zonas frecuentemente inundadas
- Zonas propensas a inundarse
- Zonas temporalmente inundadas

15.2. Riesgo a Movimientos en Masa:

Con zonas en que las características de suelos, pendientes y de geología, no son favorables para que se produzcan movimientos en masa, son las que permanecen estables aún ante fenómenos intensos y extensos.

15.3. Riesgo a Erosión:

Con zonas cuyas características del suelo y el grado de pendiente, no son favorables para que se produzca erosión, aun bajo factores extremos.

AMENAZAS	UBICACION	OCURRENCIA
Inundaciones	Varios sectores	Alta
Movimientos de masa	Varios sectores	Baja
Erosión	Varios sectores	Baja

Tabla N° 17._ Amenazas o peligros.

Fuente: CLIRSEN y PRAT

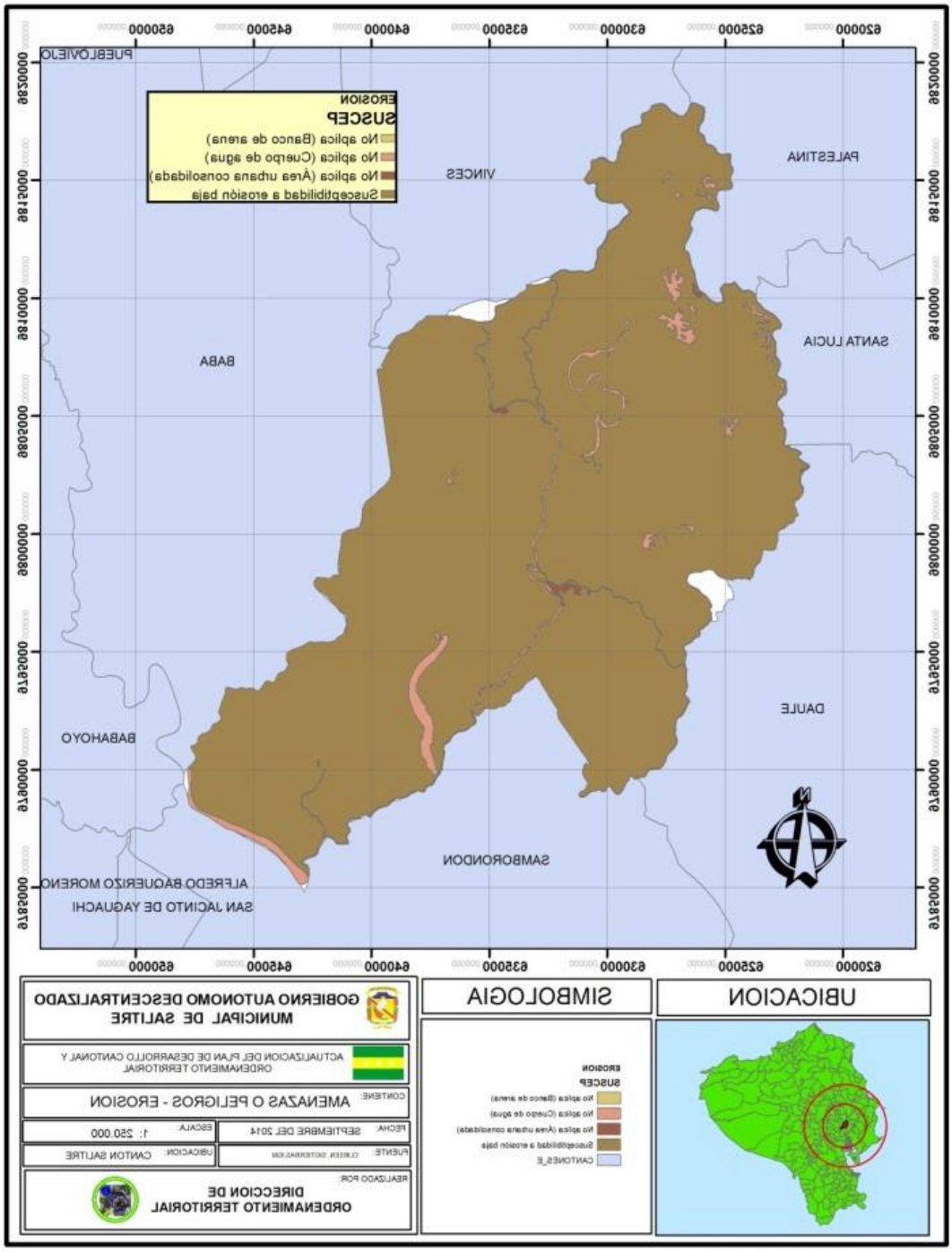

Figura N° 14._ Mapa de Riesgo a Erosión.

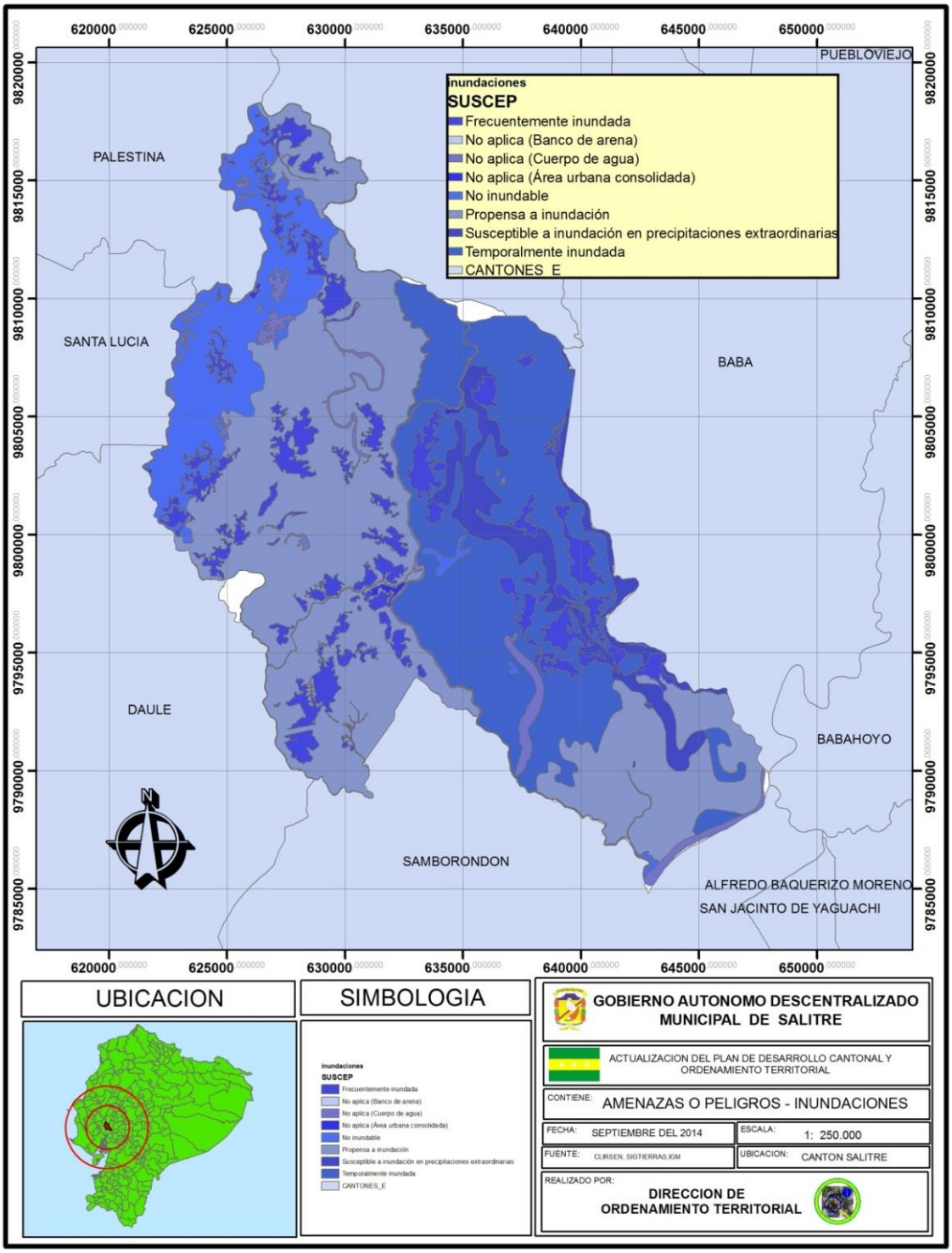

Figura N° 15._ Mapa de Riesgo a Inundaciones

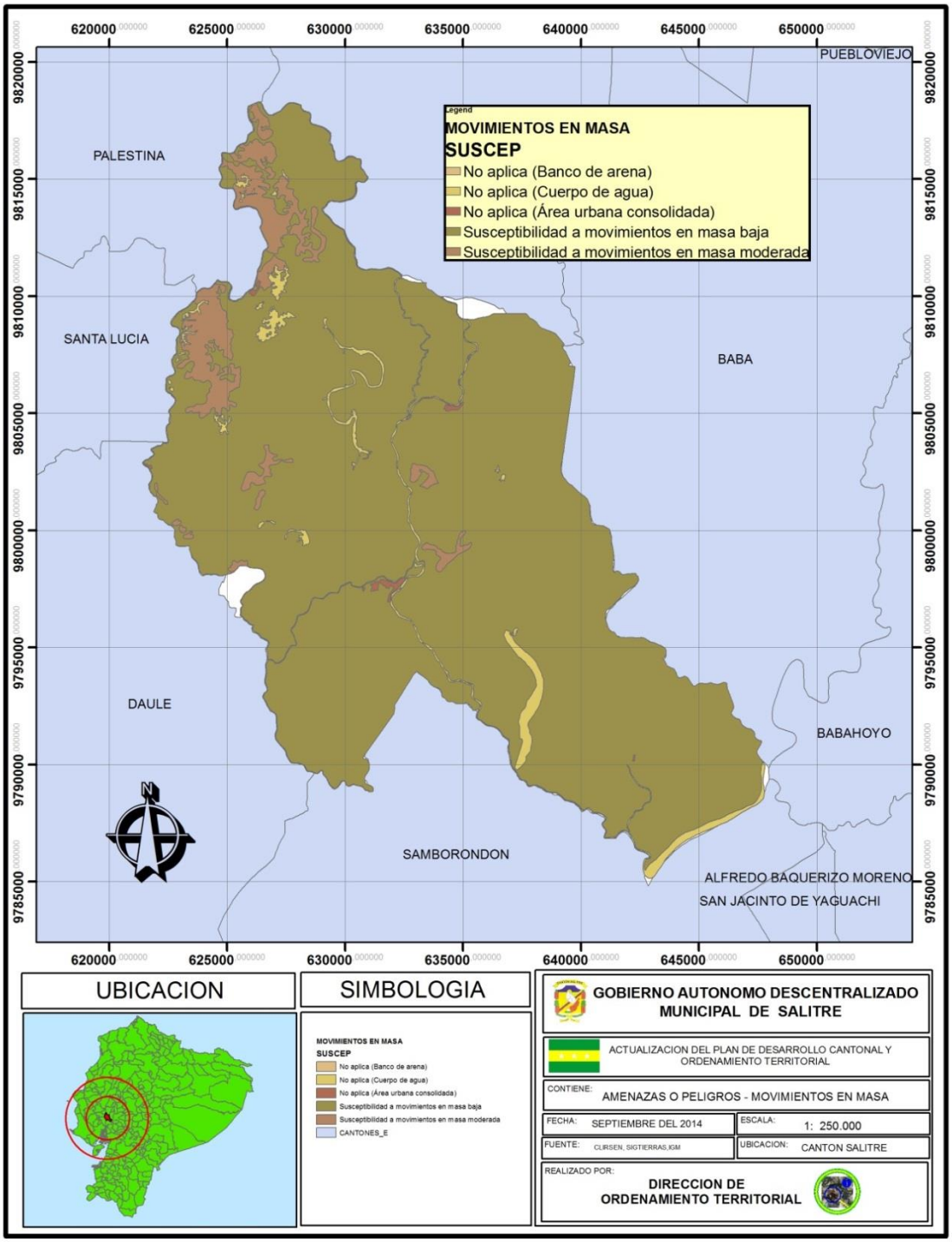

Figura N° 16._ Mapa de Riesgo a Movimientos en masa.

15.4. Sismos :

Ecuador es un país tectónicamente activo y de alta sismicidad; esto lo confirma los eventos sísmicos históricos muchos de ellos con características de destructores, el Cantón Salitre, se halla al interior de una importante zona sismo-tectónica, por lo que consideramos de suma importancia estudiar la vulnerabilidad de la infraestructura habitacional del sector rural, frente a eventos sísmicos y que además, pueden provocar interrupciones y daños en las actividades socioeconómicas e infraestructura; en este caso, juega un papel preponderante la vulnerabilidad de las mismas. Estamos conscientes de que una acertada planificación del territorio y la aplicación de medidas preventivas y correctivas para reducir la vulnerabilidad pueden minimizar los efectos de un eventual terremoto. Bajo este contexto, la toma de decisiones del GADM de Salitre y de la Secretaría Nacional de Gestión de Riesgos, deben estar basados en información y cartografía que representen tanto la amenaza como la vulnerabilidad de las viviendas ante la ocurrencia de sismos de alta magnitud.

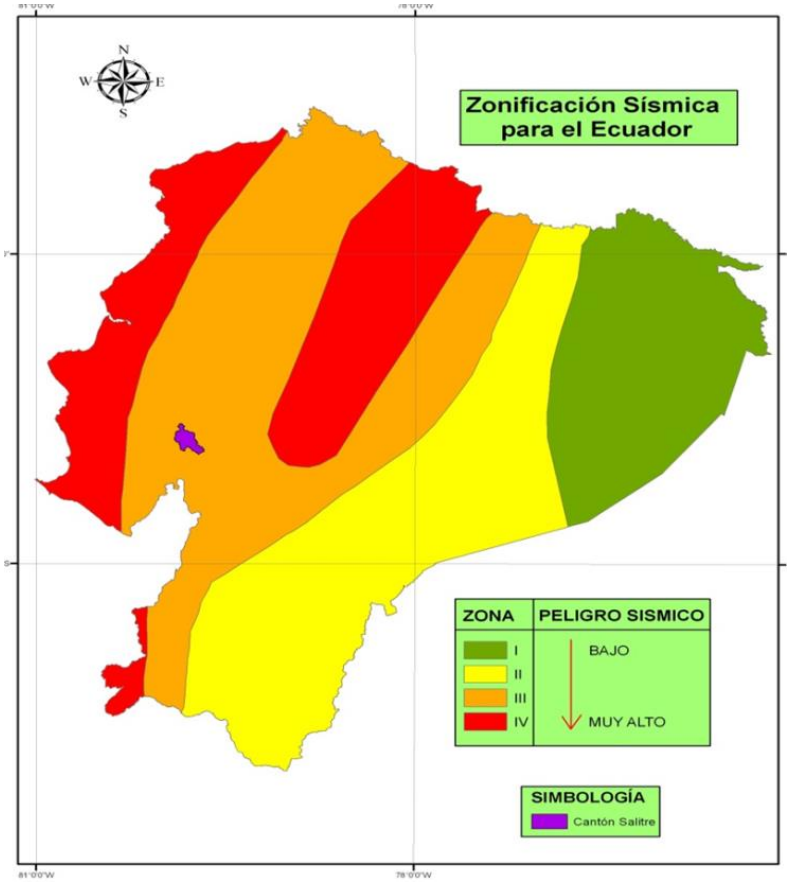

Figura N° 17._Zonas sísmicas.

UNIDAD 3
COMPONENTE SOCIO-CULTURAL

1. ANALISIS DEMOGRAFICO.

- **Población:** la población total del Cantón Salitre según censo del 2010 es de 57.402 habitantes**,** la urbana es de 10.840 habitantes, la rural es de 46.562.

POBLACION		%
URBANA	10.840	18,88
RURAL	46.562	81,12
TOTAL	57.402	100

Tabla N° 18._Población
Fuente: INEC

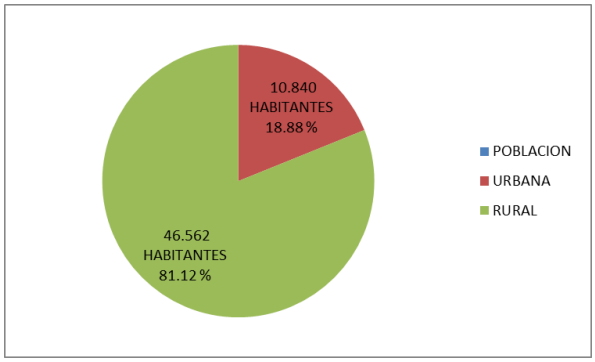

Figura N° 18._ Gráfico Poblacional**.**

CENSOS - POBLACIÓN SALITRE	
2001	2010
50.379	57.402
Tasa de crecimiento	2001 -2010
	1,45

Tabla N° 19._ Tasa de crecimiento
Fuente: INEC

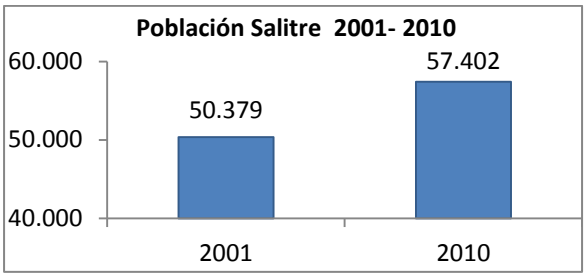

Figura N° 19._ Gráfico Poblacional.

- **Tasa de crecimiento: La** tasa de crecimiento poblacional del Cantón Salitre es de 1.45.
- **Proyecciones demográficas:** El INEC ha realizado la proyección poblacional del Cantón Salitre hasta el año 2020 la cual se determina de la siguiente manera:

PROYECCIONES DEMOGRAFICAS	POBLACION TOTAL	URBANA	RURAL
INEC-CPV2010_2011	60.297	11.422	48.875
INEC-CPV2010_2012	60.964	11.608	49.356
INEC-CPV2010_2013	61.619	11.788	49.831
INEC-CPV2010_2014	62.259	11.965	50.294
INEC-CPV2010_2015	62.884	12.136	50.748
INEC-CPV2010_2016	63.493	12.304	51.189
INEC-CPV2010_2017	64.087	12.469	51.618
INEC-CPV2010_2018	64.663	12.631	52.032
INEC-CPV2010_2019	65.223	12.789	52.434
INEC-CPV2010_2020	65.765	12.946	52.819

Tabla N° 20._ Proyección poblacional
Fuente: INEC

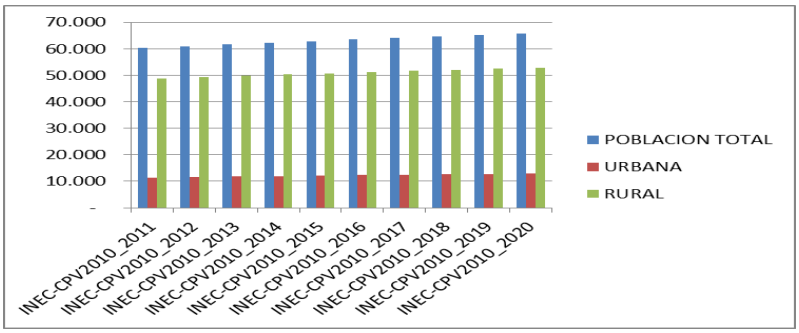

Figura N° 20._ Cuadro de Proyecciones Demográficas.

- **Distribución de la población por edad y sexo:** la distribución por edad y sexo del Cantón Salitre en los censos del 2001 y 2010 es el siguiente:

Grupos de edad	hombre 2001	mujer 2001	hombre 2010	mujer 2010
0 - 4	3039	2925	3302	3096
5 - 9	2.878	2.694	3.113	3.062
10 - 14	2.773	2.569	3.282	3.178
15 - 19	2.504	2.296	2.737	2.602
20 - 24	2.472	2.172	2.206	2.112
25 - 29	2.126	1.973	2.047	1.981
30 - 34	1.957	1.634	1.933	1.888
35 - 39	1.669	1.481	1.979	1.839
40 - 44	1.411	1.156	1.782	1.548
45 - 49	1.117	960	1.578	1.334
50 - 53	1.134	990	1.270	1.090
55 - 59	841	681	1.159	953
60 - 64	752	622	1.033	854
65 - 69	571	462	844	728
70 - 74	492	371	644	514
75 - 79	367	249	421	342
80 - 84	227	203	267	226
85 y +	298	313	231	227
COMPROBACIÓN	**26628**	**23751**	**29828**	**27574**

Tabla N° 21._ Población por edades.

Fuente: INEC

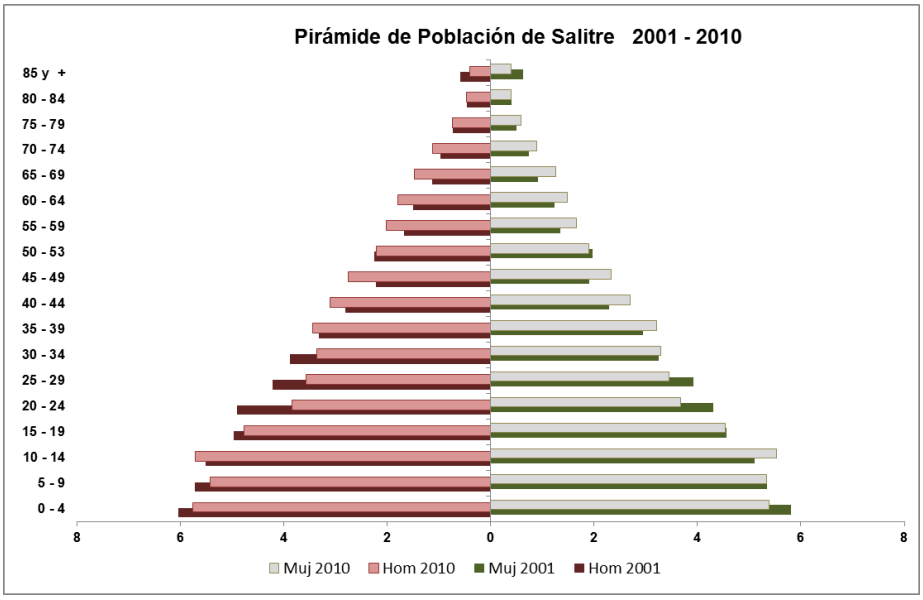

Figura N° 21._ Gráfico de población por edad y sexo.

- **Distribución de la población por área de residencia:** la población del Cantón Salitre se encuentra dividida de la siguiente manera de acuerdo a los censos de los años 2001 y 2010.

POBLACION DE SALITRE			
Año	Urbano	Rural	Total
2001	9.068	41.311	50379
2010	10.840	46.562	57402
2001	0,18	0,82	
2010	0,19	0,81	

CENSOS - POBLACIÓN SALITRE		
Año	Urbano	Rural
2001	18,00%	82,00%
2010	18,88%	81,12%

Tabla N° 22._ Población urbana y rural

Fuente: INEC

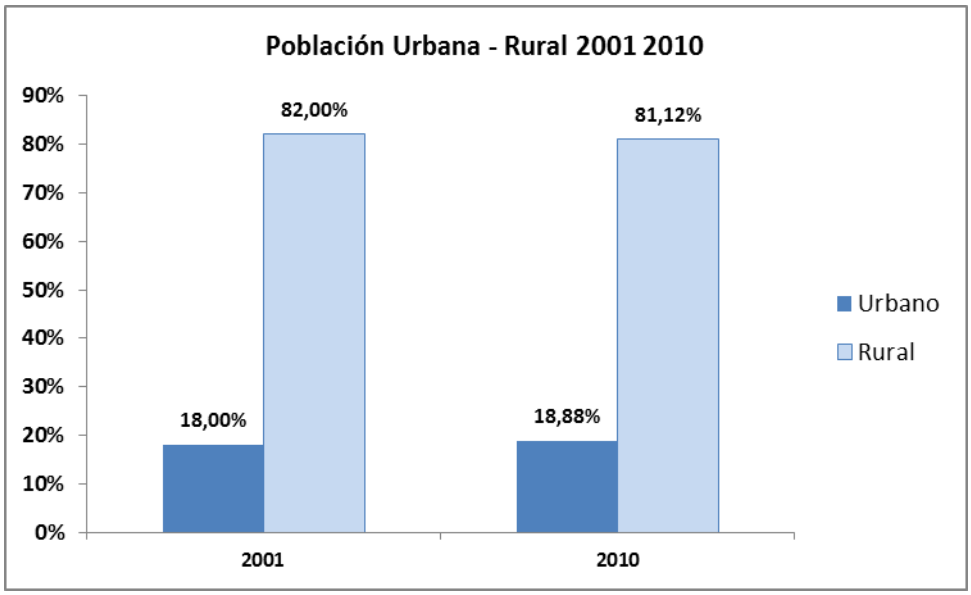

Figura N° 22._ Gráfico de Población.

- **Auto identificación étnica de la población:** la distribución de la población del Cantón Salitre por auto identificación étnica es la siguiente:

AUTO IDENTIFICACION ETNICA DE LA POBLACION DE SALITRE	
POBLACION AUTOIDENFICADA COMO OTRA	52 HAB
POBLACION BLANCA	1.037 HAB
POBLACION INDIGENA	52 HAB
POBLACION MESTIZA	9.098 HAB
POBLACION MONTUBIA	45.649 HAB
POBLACION MULATA	340 HAB
POBLACION NEGRA-AFROECUATORIANA	1.174 HAB

Tabla N° 23._Identificación étnica
Fuente: INEC

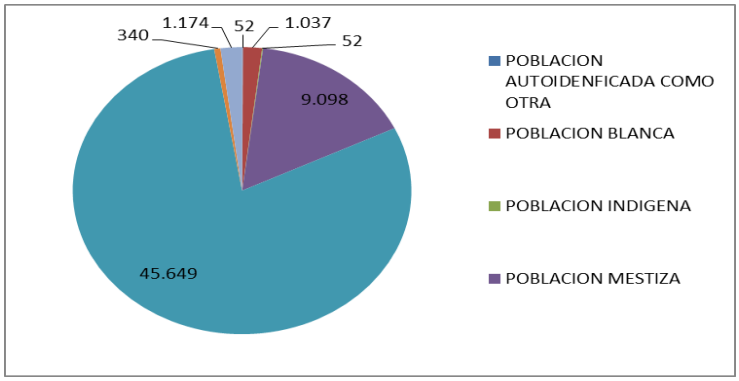

Figura N° 23._ Gráfico de auto identificación étnica.

2. **EDUCACION.**

En el Cantón Salitre de acuerdo a los datos encontrados en el Archivo Maestro de Instituciones Educativas del 2011 por la de Educación existen 75 escuelas fiscales distribuidas en todo el cantón y un total de 6 colegios fiscales.

En las escuelas hay una población estudiantil de 7433, de los cuales 3855 son de género masculino y 3578 son de género femenino. En esta área se cuenta con 214 maestros. La población estudiantil en relación con el número de escuelas determina que exista un promedio de 99 alumnos por cada una y que cada docente sea responsable de 35 alumnos aproximadamente. En este sector educativo existen limitaciones en la enseñanza, debido a la falta de materiales didácticos.

Con los limitados ingresos de los padres y madres de familia, no es posible solventar los requerimientos básicos que los escolares necesitan para lograr adecuadamente una educación de calidad.

Los establecimientos educativos no han sido objeto de una revisión sobre el estado de la infraestructura (techos, paredes, pisos, baterías sanitarias, etc.) por parte de las autoridades pertinentes, y muchas de las visitadas cuentan con instalaciones en un estado precario; ante la próxima estación invernal sufrirán un mayor daño estructural, convirtiéndolas en no funcionales para otorgar formación o ser usadas como albergues.

El mayor número de estudiantes de Salitre acuden regularmente a establecimientos de educación fiscal o subsidiada por el Estado, lo que permite que niños y adolescentes tengan oportunidades de desarrollo intelectual, mientras que porcentajes bajos asisten regularmente a establecimientos particulares o privados y fisco misionales, que contribuyen a satisfacer las necesidades cantonales de la educación de infantes y jóvenes.

En Salitre de acuerdo a los datos encontrados en el Archivo Maestro de Instituciones Educativas del 2011 existen 6 colegios fiscales, con una población estudiantil de 2245, haciendo una comparación con el número de estudiantes que terminan la primaria, vemos **que el 30% de jóvenes dejan de estudiar**, aunque un número muy reducido van a estudiar a otras ciudades debido a la migración.

- **Analfabetismo:** la tasa de analfabetismo según el censo del año 2001 en el Cantón Salitre era de 15.20 % y según el censo del año 2010 es de 13.00%, lo que determina que existe una disminución de un 2.20% como se demuestra en el siguiente cuadro:

CENSOS - POBLACIÓN CANTON SALITRE		
Area	**2001**	**2010**
Nacional	9,0	6,8
Provincial	7,1	5,0
Cantonal	15,2	13,0

Tabla N° 24._Tasa de analfabetismo

Fuente: INEC

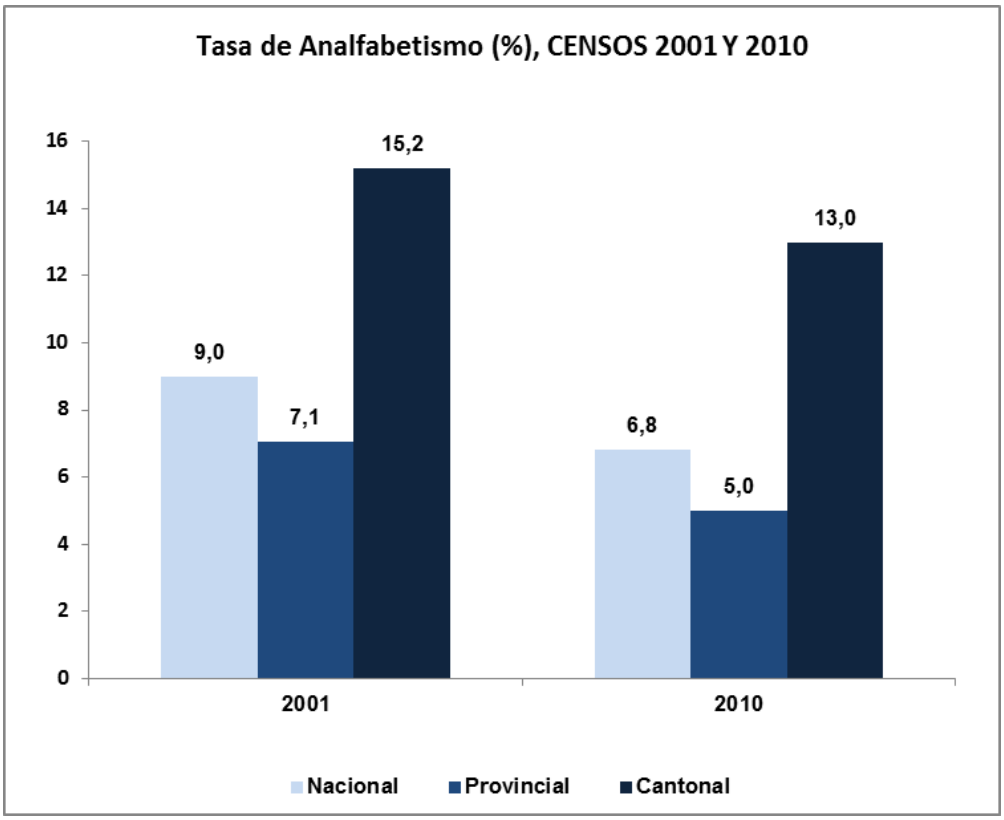

Figura N° 24._ Gráfico de Analfabetismo.

- **Escolaridad de la población:** la tasa de años de escolaridad (Población de 24 y más años de edad) en el Cantón Salitre según el censo del año 2001 es del 5,3 y según el censo del año 2010 es de 6,70, existiendo un aumento del 1,3 de acuerdo con lo indicado en el siguiente cuadro:

CENSOS - POBLACIÓN DE SALITRE		
Area	2001	2010
Nacional	8,2	9,6
Provincial	8,75	10,2
Cantonal	5,3	6,7

Tabla N° 25._ Tasa de escolaridad

Fuente: INEC

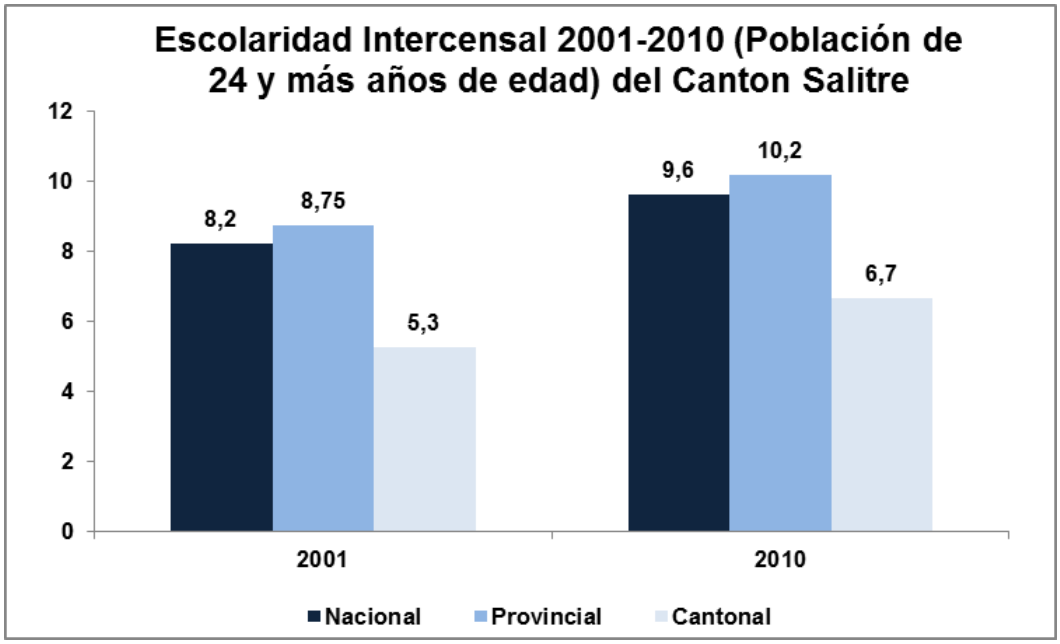

Figura N° 25._ Gráfico de Escolaridad de la Población.

- **Asistencia:** En el análisis de la asistencia a Educación Básica, Bachillerato y Educación Superior encontramos que la tasa neta por asistencia a educación básica del año 2001 es de 75.70 en el 2010 es de 90.80 existiendo un incremento de 15.10, en la tasa neta de asistencia a educación bachillerato del año 2001 es de 21.85 en el 2010 es de 39.19 existiendo un incremento de 17.34, en la tasa neta de asistencia a educación superior del año 2001 es de 1.55 en el 2010 de 5.33 existiendo un aumento de 3.78, siendo buen bajo el nivel de asistencia.

TASA NETA DE ASISTENCIA - EDUCACION BASICA		
Area	2001	2010
Nacional	83,11	92,55
Provincial	81,49	94,4
Cantonal	75,7	90,8

Tabla N° 26._ Asistencia a Educación Básica.

Fuente: INEC

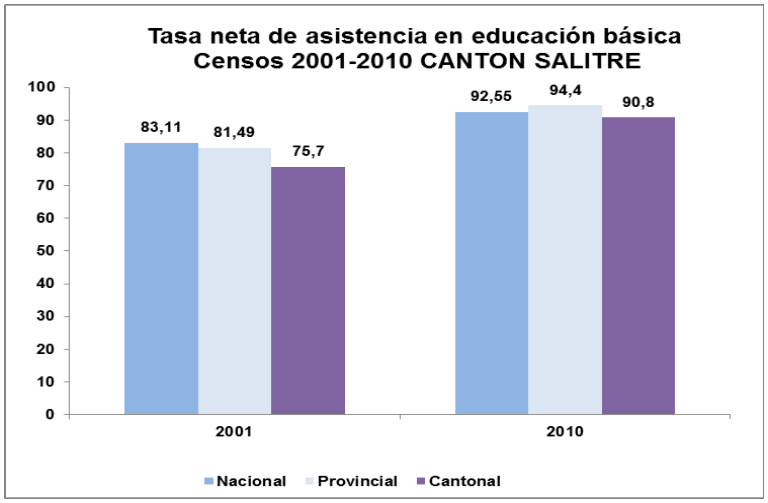

Figura N° 26._Asistencia a educación básica.

TASA NETA DE ASISTENCIA - BACHILLERATO		
Area	2001	2010
Nacional	83,11	92,55
Provincial	81,49	94,4
Cantonal	21,9	39,2

Tabla N° 27._ Asistencia a Educación Bachiller.

Fuente: INEC

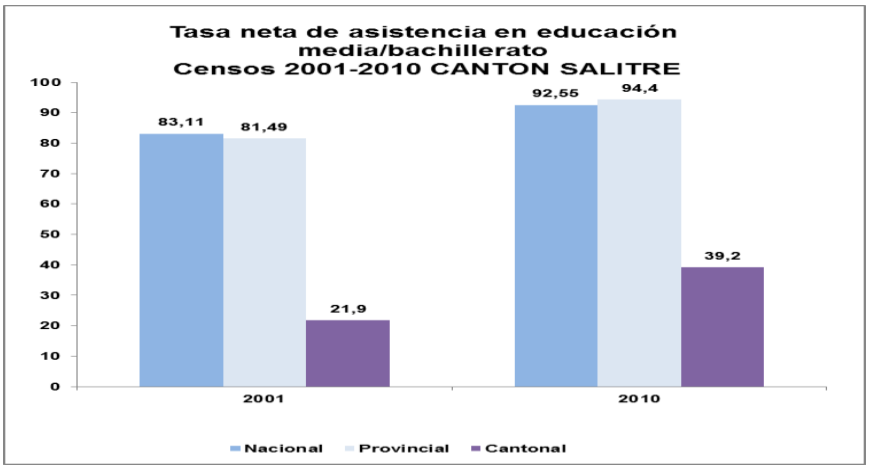

Figura N° 27._Asistencia a educación media.

TASA NETA DE ASISTENCIA -EDUCACION SUPERIOR		
Area	2001	2010
Nacional	83,11	92,55
Provincial	81,49	94,4
Cantonal	1,6	5,3

Tabla N° 28._ Asistencia a Educación Superior.

Fuente: INEC

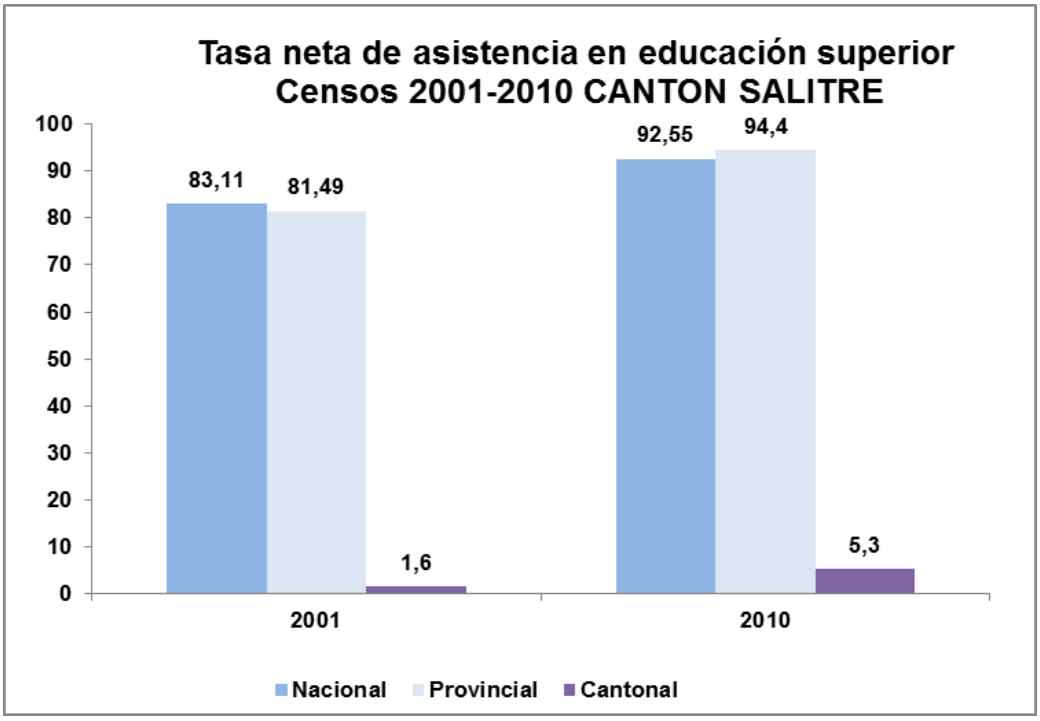

Figura N° 28._ Asistencia a Educación Superior.

- **Espacios Públicos para la población:** en el Cantón Salitre si existen áreas de encuentro público para la población pero no abastecen la demanda.

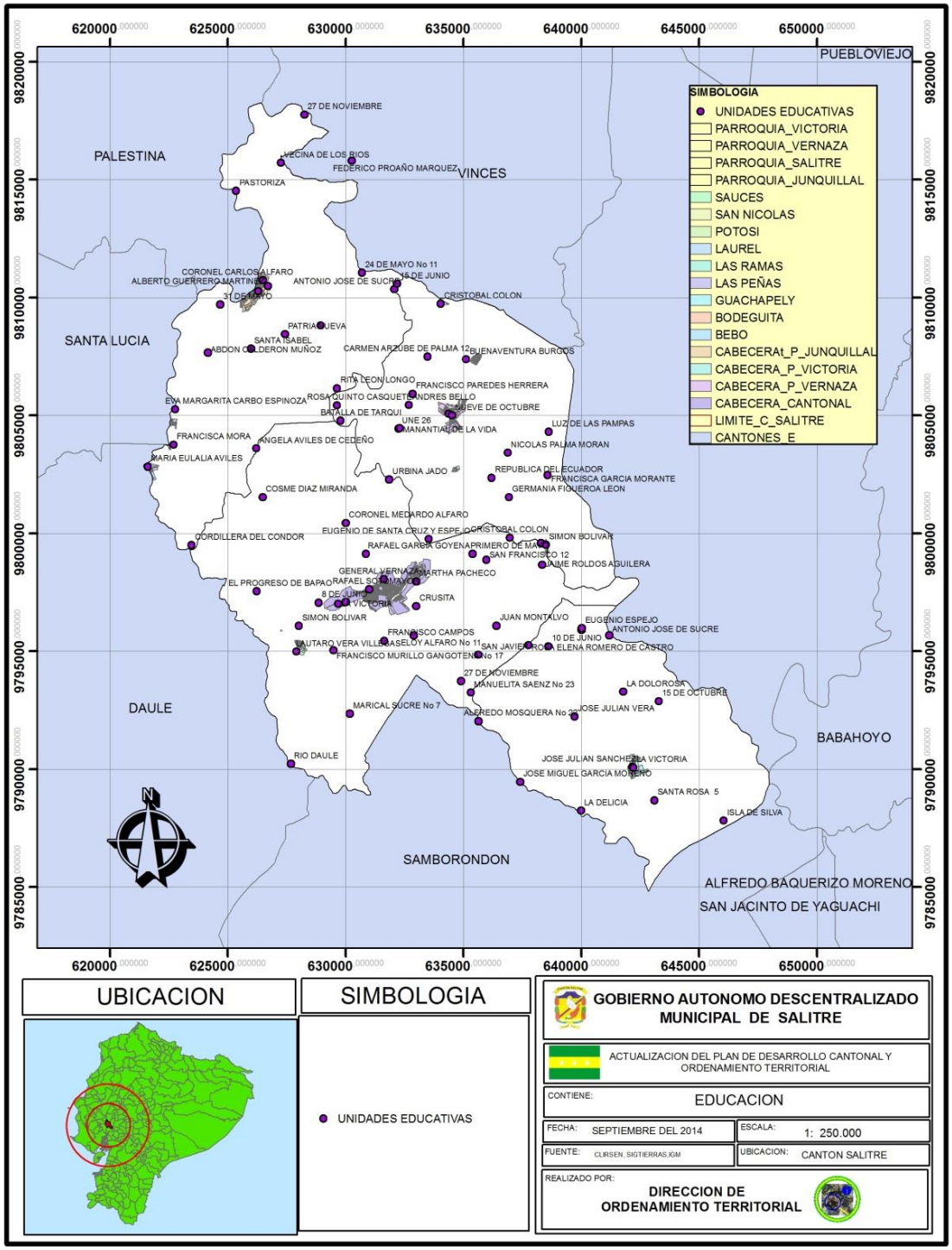

Figura N° 29._ Mapa de Centros Educativos del Cantón Salitre.

3. SALUD.

El cantón Salitre y sus parroquias se encuentran en el Área 31 y cuenta con 11 establecimientos de salud, de los cuales 7 son del Ministerio de Salud y 6 del seguro campesino (IESS), en la cabecera cantonal se cuenta con un Hospital y en el sector rural existen 6 dispensarios médicos, todos del Ministerio de Salud.

De parte del Ministerio de Salud para el cantón Salitre ha destinado un total de 28 médicos, además se cuenta con 18 médicos que se encuentran haciendo la rural, 10 Obstétricas, 8 Licenciadas de Enfermería, 30 Auxiliares de Enfermería.

De los 46 médicos que se encuentran en el cantón, 15 médicos están destinados al sector rural de los cuales 7 médicos que se encuentran haciendo la rural, el resto están en la cabecera cantonal. Por especialidad tenemos 6 Odontólogos, 2 Pediatras, 1 Cirujano, 19 Doctores en Medicina General. Según la Organización Mundial de la Salud, se debe tener un médico por cada 500 habitantes, esto significa que el Cantón Salitre para cubrir la atención de su población necesita 114 Doctores, esto significa que tenemos un déficit de 68 Médicos, según estos datos la cobertura es de apenas el 40%. Los Sub Centros de Salud no alcanzan a cubrir toda la cobertura geográfica del cantón, además no brindan una atención permanente ni tienen los equipos necesarios. Lo mismo pasa en la zona urbana aunque cuenta mayor equipamiento de salud, pero sigue siendo insuficiente para la demanda de la población.

La problemática de personal y establecimientos del área de salud en la localidad se ve reflejada cuando se analizan los datos sobre nacidos vivos y defunciones que proporcionan las estadísticas vitales para el año 2010, donde los nacimientos y las defunciones no son atendidos por profesionales de la salud en su totalidad.

Analizando la cobertura de salud en Salitre, hemos podido determinar que la distribución de los Sub centros y unidades básicas de atención médica no alcanza a cubrir las necesidades básicas de la salud, es también acentuadamente no equitativa, certificando lo dicho con los datos estadísticos oficiales, demostrando la desigualdad de atención a la población. La tasa de mortalidad del Cantón Salitre es de 363 por cada 100.000 habitantes.

4. LA NUTRICION.

La nutrición está basada en los productos que se cultivan en la zona, por eso vemos que los alimentos básicos en la población son: el arroz, plátanos, camote, soya, sandia, banano melón y los cárnicos provenientes del ganado vacuno, porcino y pollos en su mayoría, además de otras legumbres y hortalizas, a esto se suma la variedad de frutas que se producen en la zona. Pero a pesar de contar con una gama de productos los problemas de desnutrición en los niños menores de 5 años es muy grave, según la información dada a conocer por el Banco Mundial.

5. LA DESNUTRICION.

En total, el 26,0 % de los niños ecuatorianos menores de 5 años tiene desnutrición crónica y de este total, el 6,35 % la tiene extrema. En contraste, la malnutrición general es casi inexistente: sólo el 1,7 % tiene bajo peso-por-talla y el 0,4 % la padece grave. El 2,24 % de los niños tiene desnutrición aguda. Casi todas estas deficiencias en peso-por-edad, a su vez, son el resultado de la desnutrición crónica.

La Desnutrición de acuerdo a la información oficial del Ministerio de Salud Pública, indica que en la zona de la costa tenemos un 30% +/- de niños con desnutrición crónica, y que esto obedece a factores ocasionados con la pobreza extrema, es decir a las condiciones sociales y económicas, que impiden un normal desarrollo de embarazos; a la falta o perdida de los hábitos alimenticios ocasionados por la mala calidad de los productos que se consume.

Ya centrándonos en el Cantón Salitre los datos son que un44% de los niños de 0 a 5 años tienen desnutrición crónica. Esto es paradójico ya que Salitre es un cantón agrícola, y también cabe recalcar que la población no recibe la atención y guía medica de parte del organismo pertinente.

ENFERMEDADES MAS COMUNES	CASOS
Diarrea y gastroenteritis de presunto origen infeccioso	16
Diabetes	23
Neumonitis debida a sólidos y líquidos	24
Hernia inguinal	21
Colelitiasis	20
Calculo del riñón y del uréter	21
Aborto	40
Infección de las vías genitourinarias en el embarazo	57
OTRAS	924

Tabla N° 29._ Enfermedades más comunes.

Fuente: MSP

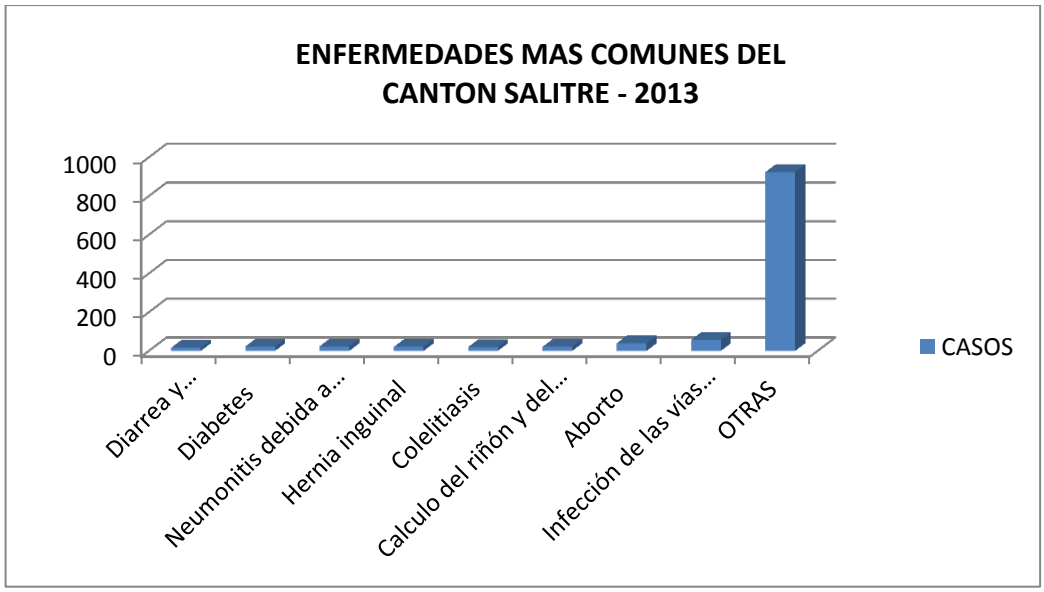

Figura N° 30._ Enfermedades más comunes.

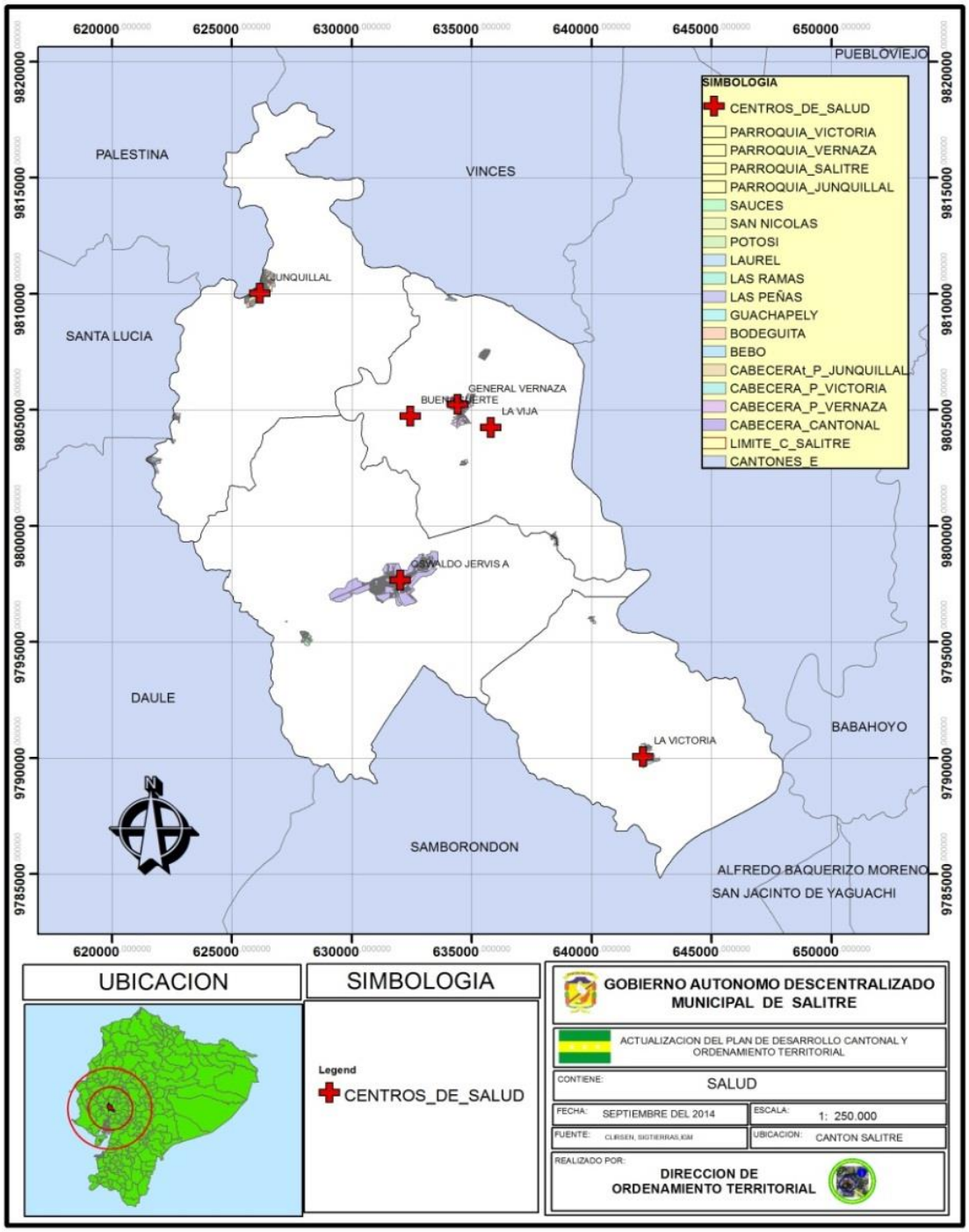

Figura N° 31._ Mapa de Centros de Salud del Cantón Salitre.

6. ACCESO Y USO DE ESPACIO PÚBLICO.

El índice verde es el patrimonio de áreas verdes o espacios públicos de particular interés natural o histórico-cultural, manejado (directamente o indirectamente) por entes públicos (municipios, gobiernos provinciales, regionales o Estado) existentes en el territorio.

El verde urbano, a más de desarrollar funciones de recreación y de bienestar psicofísico, produce efectos que ayudan a la eliminación del polvo y de contaminantes gaseosos, la reducción del ruido, enriquecimiento de la biodiversidad y la protección del suelo. A partir de la cartografía gratuita digital del INEC, se realizó el cálculo del total de áreas verdes en m2, considerando como superficie de área verde los PARQUES, PLAZAS y ESPACIOS PUBLICOS.

Para realizar el cálculo del índice verde, se consideró la población residente en sectores urbanos y rurales del cantón.

Salitre no cuenta con una adecuada distribución de los espacios verdes de acuerdo con la población. La Organización Mundial de la Salud (OMS) recomienda un parámetro internacional para todas las urbes de 9 m2/hab. Como mínimo. En el **caso del cantón Salitre de acuerdo al levantamiento del índice verde alcanzamos al 3.08 m2/hab., cifra muy por debajo de lo que establece la norma.**

PARROQUIA SALITRE		
TIPO DE AREA VERDE	**SIMBOLOGIA**	**AREA (M2)**
PARQUES	**A**	**35401,86**
PLAZAS	**B**	**743,84**
JARDINES	**C**	**4866,00**
ESTADIOS	**F**	**20854,44**
CANCHAS DE PORTIVAS	**G**	**12011,33**
OTRAS AREAS VERDES	**H**	**53616,00**
TOTAL		**127493,47**

Tabla N° 30._ Cuadros de áreas verdes y espacios públicos, de la Parroquia Salitre.
Fuente: PLANIFICACION URBNA Y RURAL (GADMS)

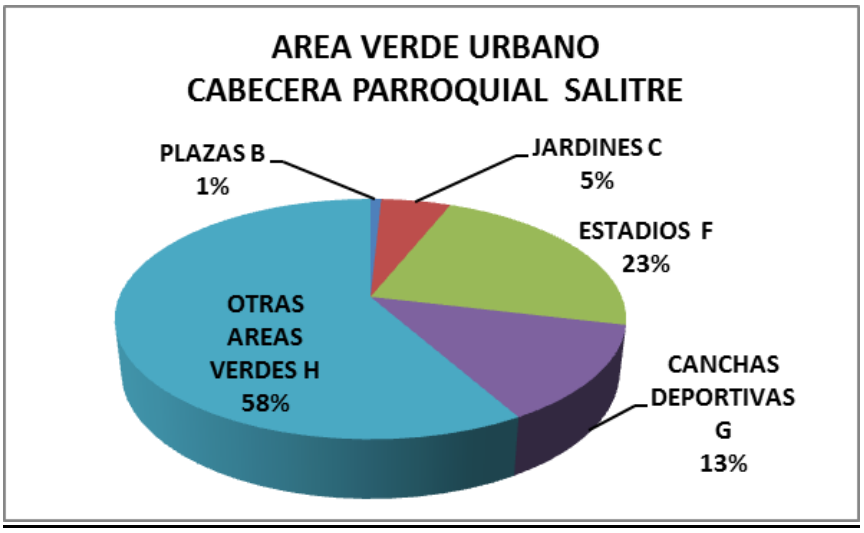

Figura N° 32._ Gráficos de áreas verdes y espacios públicos, de la Parroquia Salitre.

PARROQUIA VERNAZA		
TIPO DE AREA VERDE	**SIMBOLOGIA**	**AREA (M2)**
PARQUES	A	1489,62
PLAZAS	B	0
JARDINES	C	0
ESTADIOS	F	10232,82
CANCHAS DEPORTIVAS	G	0
OTRAS AREAS VERDES	H	16122,66
AREA DE RECREACION - COLISEO	H	1452,95
TOTAL		**29298,05**

Tabla N° 31._ Cuadros de áreas verdes y espacios públicos, de la Parroquia Vernaza.
Fuente: PLANIFICACION URBNA Y RURAL (GADMS)

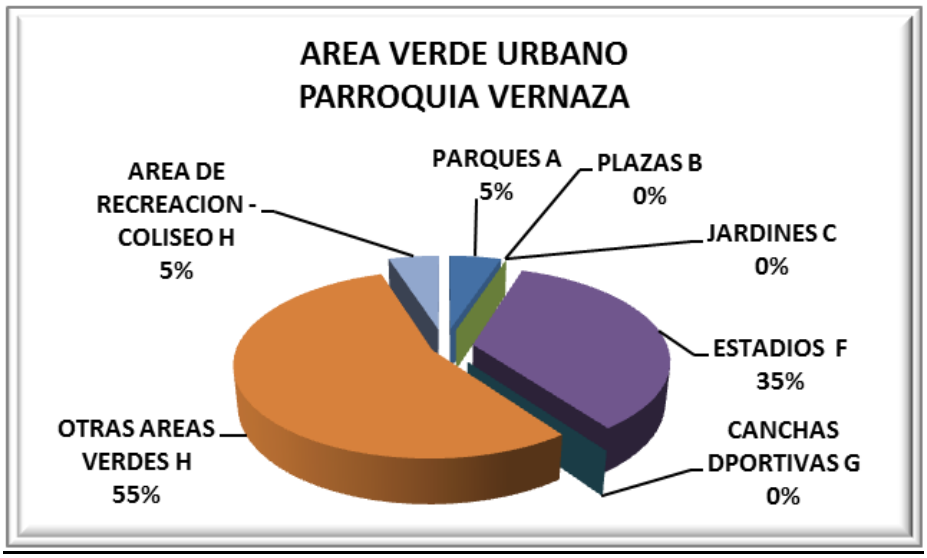

Figura N° 33._ Gráficos de áreas verdes y espacios públicos, de la Parroquia Vernaza.

PARROQUIA VICTORIA		
TIPO DE AREA VERDE	**SIMBOLOGIA**	**AREA (M2)**
PARQUES	A	538,37
PLAZAS	B	596,75
JARDINES	C	0
ESTADIOS	F	4061,29
CANCHAS DEPORTIVAS	G	2310,98
OTRAS AREAS VERDES	H	9253,83
TOTAL		**16761,22**

Tabla N° 32._ Cuadros de áreas verdes y espacios públicos, de la Parroquia Victoria.
Fuente: PLANIFICACION URBNA Y RURAL (GADMS)

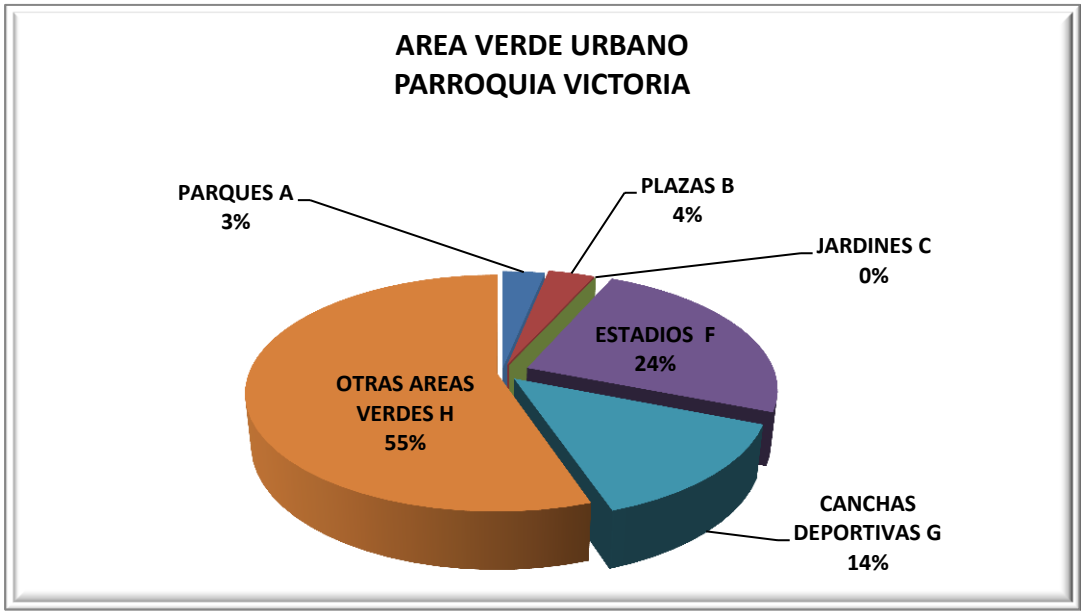

Figura N° 34._ Gráficos de áreas verdes y espacios públicos, de la Parroquia Victoria.

PARROQUIA JUNQUILLAL		
TIPO DE AREA VERDE	**SIMBOLOGIA**	**AREA (M2)**
PARQUES	A	257,47
PLAZAS	B	0,00
JARDINES	C	0,00
ESTADIOS	F	0,00
CANCHAS DEPORTIVAS	G	2235,44
OTRAS AREAS VERDES	H	983,46
TOTAL		**3476,37**

Tabla N° 33._ Cuadros de áreas verdes y espacios públicos, de la Parroquia Junquillal.
Fuente: PLANIFICACION URBNA Y RURAL (GADMS)

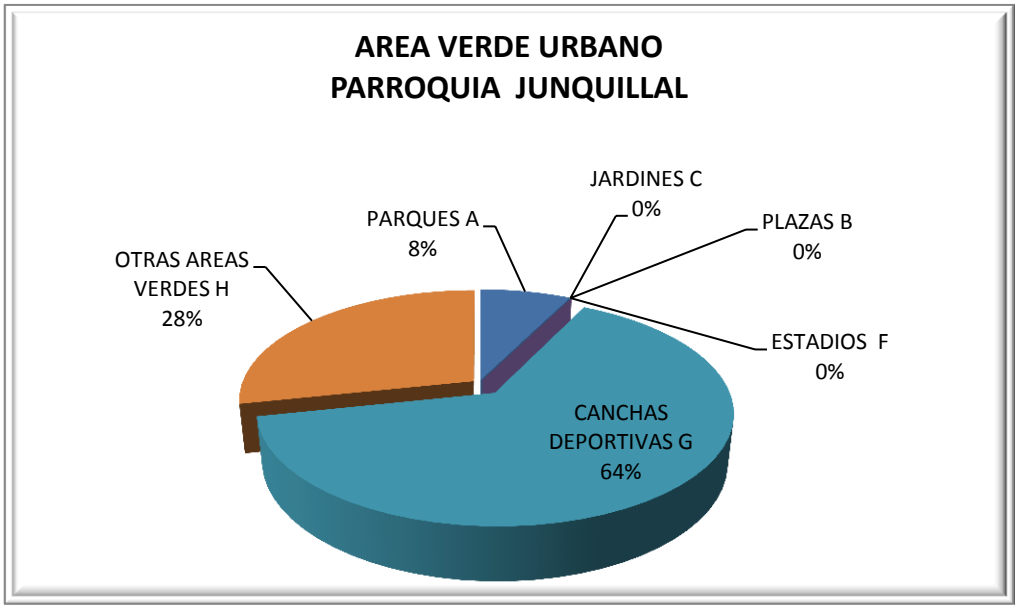

Figura N° 35._ Gráficos de áreas verdes y espacios públicos, de la Parroquia Junquillal.
Fuente: PLANIFICACION URBNA Y RURAL (GADMS)

7. **ORGANIZACIÓN Y TEJIDO SOCIAL.**

De acuerdo a la información obtenida en los talleres existe en todo el Cantón Salitre un amplio número de organizaciones sociales tanto en las zonas urbanas como rurales. Se han identificado gremios como clubes deportivos, asociaciones de ganaderos y agrícolas, asociaciones de comerciantes y transportistas. Se destaca en los talleres que en el ámbito urbano la participación es menor que en la rural.

En las parroquias, la población expresó en los talleres que las mayores debilidades en cuanto al tejido social existente, es la falta de fortalecimiento de sus bases y la poca capacidad para gestionar procesos de desarrollo local.

Las organizaciones de bases existentes normalmente son atraídas en épocas de elecciones por los partidos políticos, ocasión que aprovechan los pobladores para lograr canalizar necesidades básicas en sus barrios. Señalan que en el ámbito rural existe participación pero que en algunos casos falta seriedad y cumplimiento de acuerdos a los dirigentes.

Entre los GADs parroquiales y el GAD Cantonal existen fuertes debilidades, ya que los ciudadanos no saben que deben solicitar a las Juntas Parroquiales y pasan directamente al GAD cantonal, incluso solicitan cosas que no son competencia de los Municipios.

En la actualidad todo se debe canalizar a través de los GADs de acuerdo a sus competencias y estos son los encargados de gestionar a los organismos gubernamentales pertinentes u organizaciones internacionales, si es el caso.

En el cantón Salitre se tiene un alto grado de participación ciudadana, en el que la existencia de un gran número de organizaciones pone de manifiesto la visión comunitaria participativa que tienen los moradores del cantón.

Aunque por otra parte hay que mencionar que la operatividad de estas organizaciones no siempre es la más transparente, puesto que todavía se ven sometidas a clientelismos y a un liderazgo continúo de ciertos representantes que no quieren dejar su posición de poder.

Las organizaciones existentes son:

Cód.	COMUNIDAD	LIDER COMUNITARIO	NOMBRE DEL COMITÉ	N` de acuerdo	Año	# de RUC
1	El Algarrobal	Diógenes Aguilera	Comité de Desarrollo Comunal " El Algarrobal"	9974	2010	X
2	Bapao De Abajo	Braulio Lago	Comité Pro Mejoras Unidos Por El Progreso	8756	2007	0992598301001
3	Bapao De Arriba	Félix Quinto	Comité de D. Comunal "Bapao"	8435	2006	0992622172001
4	San Nicolás (Chiquillo)	Alberto Jiménez	Comité de Desarrollo Comunal "Voluntad de Dios"	9792	2010	0992655011001
5	Crucita	Alberto Osorio	Comité de Desarrollo Comunal "La Crucita"	5518	1993	0992133805001
6	Duran Chiquito	Cecilia Pacheco	Comité de Desarrollo Comunal " Duran Chiquito"	9634	2009	0992653612001
7	El Tambor	Bolívar Freire	Comité de D. Comunal" El Tambor"	9924	2010	0992701668001
8	El Tuco	David Freire				
9	Faisán	Teófilo Barco	Comité de D. Comunal "Faisán"	9817	2010	0992653140001
10	Flor De María	Sr. Rosa Sandoya S.				
11	La Compoña	Walter Quinto	Comité de D. Comunal La Compoña	7338	2005	0992651245001
12	La Holanda	Sonia Pérez				
13	La Hortiguilla	Cira Díaz	Comité de Desarrollo Comunal "La Ortiguilla"	8304		X
14	La Joya	Danilo Quinto V				

15	La Matilde (La Unión)	Luis Bedoy F	Comité de D. Comunal La Unión	9987	2010	0992690208001
16	La Molasca	Sandy Moncada	Comité de D. Comunal La Molasca	-----	2010	X
17	La Palmira	Sonia Moran				
18	La Palmita	Sr. Sandro Almeida				
19	La Piedad	Emilio Martínez	Comité de D. Comunal " La Piedad"	9874	2010	0992659866001
20	Palo Seco	Prospero Bajaña	Asociación de Trabajadores Agrícolas " Palo Seco"	5539		SI TIENE
21	Paula León	Enrique Villacis	X	X		X
22	Poza De Patillo	Javier Vera León	X	X		X
23	Roque		X	X		X
24	San Antonio de Adentro	Pedro Castro	X	X		X
25	San Antonio de Afuera	Hogo Sesme	X	X		X
26	San Juan De Rabasco	José Mayorga	X	X		X
27	La Matilde	Luis Bedoy	Asociación de Trab. Agrícolas Autónomos ¨San Antonio"	10096	2010	X
28	Las Yucas	Santiago Almeida	Asociación de Trabajadores Agrícolas autónomos "Las Yucas"	9983	2010	0992684674001
29	Delirio	Alfredo Flores	Asociación de Trabajadores Agrícolas Autónomos "Delirio"	X		X
30	El Porvenir	Gardenia Pilozo	X	X		X
31	Cinco De Junio – La Matilde	Javier Franco	X	X		X
32	Rabasco	Esmeralda Navarro	Comité de D. Comunal Rabasco	8579	2007	X
33	5 De Noviembre	Islandia Sudario				
34	Asdisa	Rolando Macías	Asociación De Personas Con Discapacidad	9286	2008	0992593261001
35	Pueblo Nuevo	María Burgos	Comité de Desarrollo Comunal Pueblo Nuevo	005979	1993	0992132036001
36	Barrio Santa Rosa	Marco Jiménez	En Tramite			
37	Briceño	Pedro Marcelino Jiménez	Comité De D. Comunal Briceño	1329	1988	0992119357001
38	Bocana De Abajo	Sixto Jiménez	----------	-------	------	----------
39	Bocana De Abajo 2	Ana Gómez	----------	-------	------	----------
40	Candilejo De Abajo	Fernando Bazurto	Comité De Desarrollo Comunal Candilejo De Abajo	3456	1999	0992132140001
41	Carretones	José Gallardo	En Tramite			
42	Casa Grande	Nicomedes Bohórquez	----------	----------	-------	----------
43	Candilejo De Arriba	Diomedes Moncada	Comité De Desarrollo Comunal Candilejo De Arriba	8449	2007	----------
44	Coop. Salitre	Carlos Jiménez	Coop. de Vivienda Salitre	4109		----------
45	El Canango	Robert Torres	Comité De Desarrollo Comunal El Canango	8443		
46	La Estrella	Elida Arreaga	Comité De D. Comunal La Estrella	9999	2010	0992687169001
47	La Judith	Vitalia Arreaga	Comité De D. Comunal La Judith	---------	------	----------

48	La Pitahaya	Jorge Briones	Consejo Cívico Recintal La Pitahaya	02685	1991	----------
49	La Semira	Ángela Vera	Comité De Desarrollo Comunal La Semira	9911		
50	La Victoria	Urbano Jiménez	Comité Unidos Por Una Nueva Victoria		2010	
51	Los Ángeles	Glenda Duarte	Agrupación	---------	-------	----------
52	Los Sauces	Atilio Duarte	Comité De Desarrollo Comunal Los Sauces	2044	-------	----------
53	Luz María	Ramón Arreaga	Comité De Desarrollo Comunal Luz María	9998	-------	----------
54	Marañón	Sixto Bazurto	----------	----------	-------	----------
55	Mata Palo	Margarita León	Comité De Desarrollo Comunal Mata Palo	5778	-------	----------
56	Nueva Ilusión	Nancy Matamoros	Comité De Desarrollo Comunal Nueva Ilusión	9412	2009	----------
57	Orillas Del Rio Vinces	Oswaldo Jiménez	Comité De Desarrollo Comunal Orillas De Rio Vinces	8275		
58	Pachay	José Sánchez	----------	--------	-------	----------
59	Playones De Adentro	Dalinda Pizza	Asociación De Trabajadores agrícolas autónomos	8411	-------	----------
60	Playones De Afuera	Melba Moran	----------	--------	-------	----------
61	San Eloy	Olmedo Peñafiel	----------	----------	------	----------
62	San Francisco	Jonny Cano	Comité De Desarrollo Comunal San Francisco	9877	2009	099268020201
63	San Gregorio	Nicomedes Bohórquez	----------	----------	------	----------
64	San Vicente	----------	----------	----------	-------	----------
65	Santa Marianita	Cecilia Panchana	----------	----------	-------	----------
66	Tres Mangos	Antonio León	----------	---------	------	----------

Tabla N° 34._ Organizaciones de hecho y derecho de la Parroquia Salitre.
Fuente: BIENESTAR SOCIAL (GADMS)

Cód.	COMUNIDAD	LIDER COMUNITARIO	NOMBRE DEL COMITÉ	N` de acuerdo	AÑO	# DE RUC.
	15 DE JUNIO	Máximo Alvarado	Comité de D. comunal 15 de junio	8399	2006	0992658223001
1	AGUEDITA	William Jiménez	Comité de Desarrollo Comunal La Aguedita	9823	2010	SI TIENE
2	ARMENIA # 1	Vicente Bueno	Comité de Desarrollo Comunal "Armenia 1"	10020	2010	
3	ARMENIA 3	Romes Sánchez				
4	ARMENIA 4	Joffre Carpio				
5	ARMENIA#2	Froilán Jiménez	Comité desarrollo Comuna l"23 de Noviembre"		2011	
6	BELLA DIANA	Felipe León				
7	CACIQUE	Maritza Sánchez	Comité de Desarrollo Comunal			

8	CANCAGUA	Pedro Bajaña				
9	CHONTILLA	Laura Olvera				
10	CORREDOR	Margarita Ochoa	Comité de D. Comunal Corredor	9844	2010	
11	CORREDOR 2	Bolívar Carbo				
12		Euclides Adrián				
13	EL JOVITO	Anilo Quinto				
14	EL MOROCHO	Petter Freire				
15	EL PAPAYO #1					
16	EL PAPAYO #2	Orly Almeida				
17	EL RETIRO					
18	EL TESORO					
19	EL TINTAL	Pedro Castellano				
20	EL TRIUNFO					
21	HEREDEROS RODRIGUEZ	Jefferson Pacheco	Comité de Desarrollo Comunal "Herederos Rodríguez"	10019	2010	
22	GUARUMAL	Gabriel Macías				
23	JUNQUILLA URBANO					
24	LA CLEMENCIA	Mercedes Mendoza				
25	LA ELVIRA	William Avilés	Comité de Desarrollo Comunal Santa Marianita	9801	2009	
26	LA ESPERANZA	Ver				
27	LA JULIA	Gledis Ramos	Comité de Desarrollo Comunal La Julia	9900	2010	
28	LA LEONOR	Honorato Díaz	Comité de Desarrollo Comunal La Leonor	9280	2008	
29	LA PELEA	Antonio López Rodríguez	Comité de Desarrollo Comunal La Pelea	9904	2010	
30	LA PEÑAS	Juana Salazar	Comité de Desarrollo Comunal Las Peñas	8190	2006	0992655100001
31	LAUREL	Aníbal Cedeño				
32	PASTORIZA	Jorge Freire	Comité de desarrollo comunal PASTORIZA	8827		
33	PECHICHE	Edison Vera García	Comité de Desarrollo Comunal "El Pechiche"	7349	2002	0992502711001
34	POTOSI	Roberto León	Comité Desarrollo Comunal Potosí Tramite			
35	RINCON GRANDE	LUIS ALVARADO Morales	Comité de Desarrolló comunal Rincón Grande	9833	2010	
36	SAN FELIPE	Wilson Vargas				
37	SANTA ANA	Pedro Pérez Suárez	Comité de Desarrollo comunal Santa Ana	9909	2010	
38	TIERRA BLANCA	Claro Quinto				
39	TIERRA SECA	Darwin Contreras Suárez	Comité de desarrollo Comunal "18 de Enero"	9955	2010	
40	El Recreo	Fidel Ronquillo	Comité de Desarrollo Comunal ¨El Recreo¨	¨10123	2010	0992697792001

Tabla N° 35._ Organizaciones de hecho y derecho de la Parroquia Junquillal.

Fuente: BIENESTAR SOCIAL (GADMS)

Cód.	NOMBRE DEL RECINTO O SECTOR	LIDER/COMUNITARIO	NOMBRE DEL COMITÉ	ACDO.MINIS.	FECHA DE CREACION	# RUC
1	AVISPAS	Cupertino Suarez	Comité De Desarrollo Comunitario "Las Avispas"	9189		
2	BEBO	Néstor Rivas	Comité De Hecho			
3	BIJAGUAL	Leticia Quinto	Comité de D. Comunitario "Recinto Bijagual"	002007	14/06/1992	
7	BUENA SUERTE Nº 1	Sonia Cornejo	Asoc. De Produc. Agrop. "1 De Junio"	026026	27/02/2009	
8	BURRO MOCHO	Rosendo Yagual	Comité De Desarrollo Comunitario "Burro Mocho"	9923	05/05/2010	0992667133001
9	CAÑAVERAL	Lorena Villacis	Recintal. "Cañaveral"	471		
10	EL DESEO	Segundo Vargas	Comité De D. Comunitario "Deseo"	9764	30/11/2009	0992663979001
12	EL GOLFO	Enma Mora	Comité De D. Comunitario "El Golfo"	9824	04/02/2010	SI TIENE
13	FLORIDA	Pedro Coello	Comité Promejoras "Voluntad De Dios"	9873	02/02/2010	
14	GUACHAPELI	José Arreaga	"Nuevo Guachapeli"	10763	01/02/2012	
15	HACIENDA NUEVA	Humberto Sánchez	Comité De Desarrollo Comunitario "Hacienda Nueva"	9860		
16	LA JULIA	Carlos Mora	Cdc"3 De Agosto"	9730	23/10/2009	
17	LA INDEPENDENCIA	Jorge Cotto	Asoc. De Traba. Auto.3 De Abril	9728	21/10/2009	0992678291001
18	LA MENAIDA	Carlos Sánchez	Comité De Hecho			
19	LA VIJA	Lucia FRANCO	Cd Comité De Desarrollo Comunitario "La Vija"	9943	26/05/2010	0992684607001
20	LAS YUCAS	Faustino Montoya	Comité De D. Comunitario "4 De Mayo"	8963	05/12/2007	
21	LOS CAMPOS	Rosa Bravo	Comité De Desarrollo Comunitario "25 De Septiembre"	9928	08/05/2010	
22	LUZ DE LAS PAMPAS	Yolanda Medina	Comité De Desarrollo Comunitario "Luz De Las Pampas"	5445	23/08/2002	
23	MASTRANTAL	Pedro Espinoza	Asoc. De Trab. Agric. Autónomos "Mastrantal"	000023	13/06/2012	0992781882001
24	POZA DE CACAO	Jaime Castro	Comité De Desarrollo Comunitario "Poza De Cacao"	7919	16/03/2006	
25	PROVIDENCIA	Enrique Bajaña	Asoc. De Trab. Agric Autónomos "La Providencia"	0000075	27/07/2012	
26	RAMAS DE ARRIBA	María Quinto	Comité De Desarrollo Comunitario "Voluntad De Dios"	9892	11/02/2010	
27	ROSA ELENA	Alejandro Valero	Cdc"20 De Diciembre"	9991		
28	ROSA MARIA	Raúl Palma	Comité De D. Comunitario " Rosa Mara"	9864		
29	SAN NICOLAS	Carlos Goya	Comité De Desarrollo Comunitario "Nuevo San Nicolás"	10205	29/10/2010	0992712236001
30	SANTA MARGARITA	Ricardo Mancheno	Comité De Hecho			
31	TRES MARIAS	Julio Moran	Comité De D. Comunitario "Tres Marías"	6329	07/12/2006	0992133872001
32	8 DE NOVIEMBRE	Jacinto Pinela	Asoc. De Trab. Agric. Autónomos "8 De Noviembre"	0000052	06/07/2012	
33	GENERAL VERNAZA (CENTRO)	Belén Candelario	Asoc. De Comc. De Vendedores De Productos Y Alimentos Varios "La Venecia Del	0000141	04/10/2012	

			Guayas"			
34	LOS CAMPOS	Eduardo Vera Carriel	Asoc. De Trab. Agric. Autónomos Afiliados Al S.S.C " Los Campos"			
35	LOS CAMPOS	Rafael Moreno	Asoc .De Productores. Agrop." Los Campos"			
36	BEBO	Vicenta Rivas	Asoc. De Trab. Agric. Autónomos " Nuevo Bebo"	EN TRAMITE		
37	LAS RAMAS	Pompeya Dávila	Asoc. De Trab. Agric. Autónomos " Las Ramas"	EN TRAMITE		
38	EL PECHICHE	Mario Herrera	Asoc. De Trab. Agric. Autónomos " 26 De Agosto"	EN TRAMITE		

Tabla N° 36._ Organizaciones de hecho y derecho de la Parroquia General Vernaza.
Fuente: BIENESTAR SOCIAL (GADMS)

Cód.	COMUNIDAD	REPRESENTANTE (S)	NOMBRE DEL COMITÉ	# ACUERDO	FECH/CREACION	# RUC
1	B.J.DE ADENTRO	Santiago Mora (P) Tiburcio Arreaga (Vice)	Comité De Desarrollo Comunitario "Banco De Jaboncillo De Adentro"	9993	05/05/2010	
2	B.J.DE AFUERA	Ana Rosa Franco León (C) (Elvis Briones Franco) (P)	Comité De Desarrollo Comunitario "Banco De Jaboncillo De Afuera"	9871	02/02/2010	
3	BARRIO NUEVO	María Muñoz	Comité Recintal "Nuevo Barrio"			
4	BEJUCO PRIETO	Javier Montalván (Cord) Walter Vergara (Presi)	Comité De Desarrollo Comunitario "Por Un Futuro Mejor"	8207		
5	BODEGUITA	Abelardo Decker Iliana Mora Vergara	Comité De Desarrollo Comunitario "San Jacinto"			
6	CARRIZAL	Argentina Rizzo	Comité De Desarrollo Comunitario "Carrizal"	6556		
7	CHACANSEO	Francisco Coello , Agustín Acosta	No Hay			
8	CHRIJO	Ricardo Zúñiga (Rep) 8mayra Sánchez (Coordinador)	Comité Promejoras "Las Palmas"			
12	DOS CAMINOS	Rosa Cadena Cano	Comité De Desarrollo Comunitario "Dos Caminos"	10493	07/06/2011	
13	EL CHORRON	Iván Rodríguez Briones	No Hay			
14	EL TOPE	Blanca Hernández (Comité) Jorge Vergara (Otro) Oscar Díaz Peñafiel (Asoc)	Comité De Desarrollo Comunitario " Regalo De Dios"	9898	18/02/2010	
15	JULIA MARIA	Elisa Vargas	Comité De Desarrollo Comunitario "Julia María"	9880	05/02/2010	
16	LA AMERICA	Walter Arreaga Sánchez	No Hay			
17	LA ESTRELLA	Lucia Velásquez (Pre.) Alfonso Martínez (Vice)	Comité De Desarrollo Comunitario "Nueva Estrella"	10212	04/11/2010	
18	LA GRACIOSA	Pedro Velásquez	Comité De Desarrollo Comunitario. "La Graciosa"	8293	30/10/2006	
19	LA HERMELINDA	Elba Bajaña Aguirre, Pablo Bajaña Aguirre	No Hay			
20	LA IBERIA	Víctor Tómala (Héctor García)	No Hay			

21	LA JULIA	Manuel Coello Guilindro	Comité De Desarrollo Comunitario "Unidos Siempre Estaremos"	8392	22/11/2006	
22	LA LIBERTAD	Carlos Parrales	C. Promejoras "Fe Y Alegría"	8680		
23	LA PAZ	Johana Rodríguez (Comité) Clara Campuzano) (Asoc.)	Comité De Desarrollo Comunitario "Unidos Siempre Venceremos" Asoc De Montubios "La Paz"	8378 02117		
24	LA RESERVA	Washington Castro José M (Vicepresidente)	Comité De Desarrollo Comunitario "La Reserva"	8292	30/10/2006	
25	LA ZOILITA	Francisco Meza (Pre) Fátima Briones (Secretaria)	Comité De Desarrollo Comunitario "Nueva Zoilita"	10011	13/05/2010	
26	MONTE ABAJO	Joffre Vera (C) John Elao (Presi)	Comité De Desarrollo Comunitario "Monte De Abajo"	7913		
27	NUEVA VICTORIA	William Vera Muñoz	Comité De Desarrollo Comunitario "Nueva Victoria"	8067		
28	ROMPEHATO	Carlos Sánchez Ramos Elena Vargas (Coordinador)	En Tramite			
29	ISLA DE SILVA	Juan Bajaña(P) José Morales (C) Emilio Ronquillo (S)	Comité Promejoras "Isla De Silva"	7113	22/10/2004	
30	SANTA LUCIA	Freddy Sánchez	Comité De Desarrollo Comunitario "Santa Lucia"	9865	27/01/2010	
31	MARÍA ANGELICA	Francisco Salas Iturralde (P) Rosa Guerrero (Teso)	Comité De Desarrollo Comunitario "Nueva María Angélica"	10211	04/11/2010	
32	LA FE	Estefanía Aguirre	Comité De Desarrollo Comunitario "La Fe"			

Tabla N° 37._ Organizaciones de hecho y derecho de la Parroquia Victoria.

Fuente: BIENESTAR SOCIAL (GADMS)

ASOCIACIONES DE GANADEROS DE LA PARROQUIA SALITRE		
#	**ASOCIACIONES**	COMUNIDAD
01	"20 DE DICIEMBRE"	**RECINTO BRICEÑO**
02	"10 DE ENERO"	**RECINTO CANDILEJO**
03	"LA JOYA"	**RECINTO LA JOYA**
04	"7 DE DICIEMBRE"	**RECINTO ROQUE**
05	"1 DE MAYO"	**RECINTO BOCANA DE ABAJO**
06	"UNIDOS MAS COMPOÑA"	**RECINTO LA COMPOÑA**
07	"NUEVA GENERACION"	**RECINTO LOS SAUCES**
08	"NUEVA UNIÓN"	**RECINTO BAPAO**
09	"SALITRE"	**PARROQUIA SALITRE**
10	AGRICOLA GANADERA "20 DE SEPTIEMBRE"	**SECTOR JUAN MONTALVO**
11	"NUEVO SAN ANTONIO"	**RECINTO SAN ANTONIO**
12	"11 DE ENERO"	**RECINTO LOS SAUCES**
13	**"**15 DE SEPTIEMBRE"	**RECINTO ROMPE HATO**
Cuadro C63: Asociación de Ganaderos de la Cabecera Cantonal		

Tabla N° 38._ Cuadro de Asociaciones de Ganaderos de la Parroquia Salitre.

Fuente: BIENESTAR SOCIAL (GADMS)

ASOCIACIONES DE GANADEROS DE LAS PARROQUIAS		
GENERAL VERNAZA		
#	**NOMBRES DE LAS ASOCIACIONES**	COMUNIDAD
01	"LUZ Y PROGRESO"	**RECINTO LAS YUCAS**
02	"27 DE ENERO"	**RECINTO LOS CAMPOS**
03	"12 DE ENERO"	**RECINTO SAN NICOLAS**
04	"ADALBERTO PALMA A."	**PARROQUIA VERNAZA**
05	"GUACHAPELI"	**RECINTO GUACHAPELI**
06	"BUENA SUERTE"	**RECINTO BUENA SUERTE**
07	"LA FIRMEZA"	**PARROQUIA VERNAZA**
08	"31 DE MARZO"	**RECINTO TRES MARÍA**
09	"LAS PALMAS"	**HACIENDA LA MENAIDA**
10	"14 DE NOVIEMBRE"	**RECINTO PAVANA**
VICTORIA		
01	"2 DE FEBRERO"	**RECINTO BODEGUITA**
02	"9 DE ENERO"	**PARROQUIA LA VICTORIA**
03	"LA PAZ"	**RECINTO LA PAZ**
JUNQUILLAL		
01	"SAN ALEJO"	**RECINTO LA ARMENIA**
02	"14 DE ABRIL"	**RECINTO LAUREL**
03	"25 DE FEBRERO"	**RECINTO RINCON GRANDE**
04	"5 DE MAYO"	**RECINTO TIERRA SECA**
05	"3 DE MARZO"	**RECINTO FAISAN**

06	"JUNQUILLAL"	**JUNQUILLAL**
07	"25 DE MAYO"	**RECINTO CORREDOR**
08	"SAN GERÓNIMO"	**RECINTO POTOSI**
09	"16 DE JULIO"	**RECINTO JIGUAL**
10	"SAN VICENTE"	**RECINTO TIERRA BLANCA**
11	"5 DE SEPTIEMBRE"	**RECINTO EL PAPAYO**
Cuadro C64: Asociación de Ganaderos de las Parroquias Rurales..		

Tabla N° 39._ Cuadro de Asociaciones de Ganaderos de las Parroquias General Vernaza, Victoria, Junquillal.

Fuente: BIENESTAR SOCIAL (GADMS)

8. INEQUIDADES SOCIALES POR POBREZA POR NECESIDADES BASICAS INSATISFECHAS.

Para el análisis de las necesidades básicas insatisfechas se tomara en cuenta el servicio de agua potable y el servicio de alcantarillado sanitario y pluvial, que representan el 38% de la estadística de extrema pobreza, en el Cantón Salitre según datos de la Secretaria Técnica para la Erradicación de la Pobreza en el Cantón Salitre cuenta con una cobertura de servicio de agua potable de 29.50 % y cobertura de servicio alcantarillado sanitario y pluvial de 0.80 %.

SERVICIO	COBERTURA CANTONAL
Agua Potable	29.50 %
Alcantarillado	0.80 %

Tabla N° 40._Cobertura de servicios básicos.

Fuente: Subsecretaria de Erradicación de la Pobreza

Pero esos porcentajes son de acuerdo al censo realizado en el 2010, desde ese año hasta la presente se ha mejorado la cobertura de agua potable en el área urbana y rural del cantón, en el área urbana con el incremento de redes y en el área rural con abastecimiento de agua por tanquero.

9. GRUPOS ETNICOS.

El cuadro muestra información de los grupos étnicos, la fuente del censo 2010 indica que el 79,53% de la población en el cantón Salitre la población se auto-identifica como **MONTUBIOS** y en segundo lugar tenemos a la población Mestiza con un 15,85%. El idioma predominante en el cantón es el español.

INFORMACION DEMOGRAFICA Y ETNOGRAFICA DEL CANTON SALITRE.	
CATEGORÍA	**NÚMERO**
Población - hombres	29.828
Población - mujeres	27.574
Porcentaje 1- 4	11.15%
Porcentaje 5- 14	22.01%
Porcentaje 15- 49	48.02%
Porcentaje 50-64	11.08%
Porcentaje 65 - +	7.74%
Porcentaje población afro-ecuatoriana	1.87%
Porcentaje población Montubio/a	79.53%
Porcentaje población mestiza	15.85%
Porcentaje población mulata	0.59%
Porcentaje población blanca	1.81%
Fuente: **INEC Censo de Población y Vivienda 2010.**	

Tabla N° 41._Grupos étnicos.

Fuente: INEC

AUTOIDENTIFICACION SEGÚN SU CULTURA Y SUS COSTUMBRES.		
Auto identificación	Casos	%
Indígena	52	0,09%
Afro ecuatoriano/a Afro descendiente	1074	1.87%
Negro/a	100	0,17%
Mulato/a	340	0.59%
Montubio/a	**45649**	**79.53%**
Mestizo/a	9098	15,85%
Blanco/a	1037	1,81%
Otro/a	52	0,09%
Total	57402	100%
Fuente: Censo de población y vivienda INEC 2010		

Tabla N° 42._Auto identificación.

Fuente: INEC

En lo que se refiere a los grupos étnicos es diferente en cada una de las parroquias del cantón, en la parroquia General Vernaza su población según el censo 2010 se auto-identifica según su cultura y costumbres como Montubia con un 86.38%, igual la parroquia La Victoria se auto-identificaron con el 87% como Montubia, en cambio Junquillal el porcentaje es de 82%.

AUTOIDENTIFICACION SEGÚN SU CULTURA Y SUS COSTUMBRES, POR PARROQUIAS		
PARROQUIA	**AUTOIDENTIFICACION**	**%**
Salitre	Montubio/a	74.54%
Vernaza	Montubio/a	85.58%
La Victoria	Montubio/a	86.38%
Junquillal	Montubio/a	82%

Tabla N° 43._Auto identificación por cultura y costumbres.

Fuente: INEC

10. COHESION SOCIAL Y PERTENENCIA DE LA POBLACION.

En el Cantón Salitre existen un sin número de problemas sociales los más frecuentes son la violencia intrafamiliar, causada por siguientes factores:

- **Perspectiva biológica**: Algunos casos de lesiones en el sistema límbico, en los lóbulos frontales y temporales o anormalidades en el metabolismo de la serotonina pueden predisponer a la agresión.
- **Perspectiva psicológica**: Los padres que más maltratan son aquellos que poseen baja autoestima, los que tienen antecedentes de maltrato, los que están deprimidos, los que tienen baja tolerancia a la frustración y los dependientes al alcohol.
- **Perspectiva psiquiátrica**: Los testigos y víctimas de violencia presentan altas tasas de depresión y estrés post-traumático. El abuso de sustancias y de alcohol, así como los trastornos de personalidad limítrofe o antisocial incrementa de manera considerable el riesgo de violencia. La violencia y el suicidio se han encontrado relacionados.
- **Perspectiva del contexto específico**: hay diferencias en la expresión de la violencia en medios rurales y en medios urbanos debido a que los estresores en dichos ambientes son distintos.

- **Perspectiva social**: Hay evidencia de que los aspectos sociales juegan papeles importantes en la expresión de las conductas violentas, uno de ellos es la trasmisión intergeneracional de la violencia.

En lo referente a la seguridad ciudadana ha mejorado puesto que en la actualidad contamos con un UPC en cada cabecera parroquial del cantón, con más de 60 efectivos de la Policía Nacional, quienes reguardan la seguridad de la población urbana y rural del cantón.

11. ANÁLISIS DE LOS TIPOS DE DISCAPACIDADES EXISTENTES EN EL CANTÓN SALITRE.

Los principales tipos de discapacidades existentes en la población las detallamos en el siguiente cuadro:

TIPO DE DISCAPACIDAD	SEXO		
	1. Hombre	2. Mujer	Total
Discapacidad Auditiva (Sordera)	226	180	406
Discapacidad Físico-Motora (Parálisis y amputaciones)	845	630	1.475
Discapacidad Intelectual (Retardo mental)	205	179	1.881
Discapacidad Mental (enfermedades psiquiátricas, locura)	118	104	222
Discapacidad Visual (Ceguera)	1.394	1.093	2.487

Tabla N° 44._Discapacidades.

Fuente: INEC

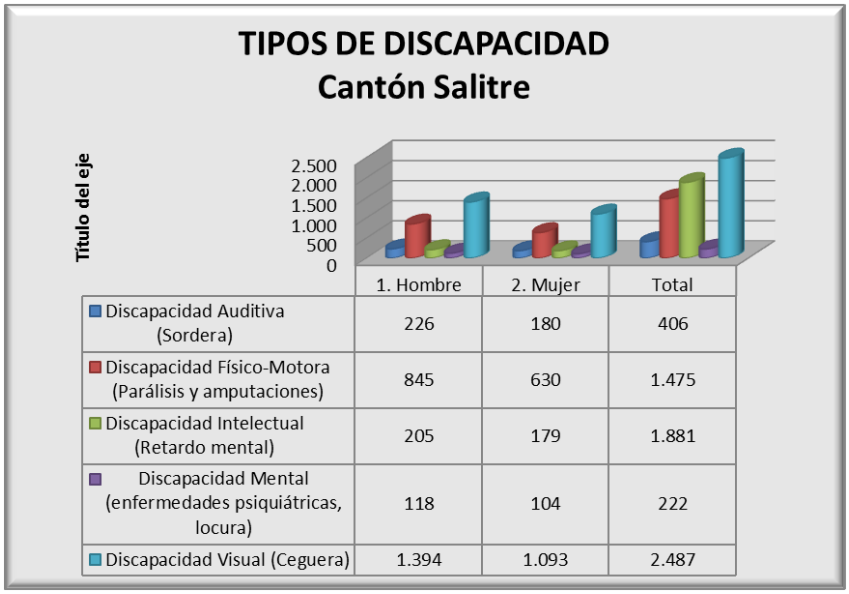

Figura N° 36._Tipos de discapacidades.

12. PATRIMONIO CULTURAL Y TURISTICO.

Los habitantes de este Cantón Salitre provienen de la etnia montubia, de un mestizaje con un indeterminado porcentaje de indios, negros, españoles y nativos como sus padres y abuelos de innata identidad, es sincero, humilde, honesto, bondadoso, hospitalario, amable, cortés, cohibido, y de poca paciencia.

Los primeros pobladores de Salitre datan de mediado del siglo XVIII con la cultura CURACA O CACIQUES, como don Huacon, jefe de las CANDILEJAS, Juana María Guare, el Rosario Miraba, dejando en esta jurisdicción una exorbitante cantidad de tolas, o montículo otra de los grupos culturales es la de los Chonos el mismo que habitó el territorio del cantón a mediados del siglo XVIII, hombres laboriosos dedicados a la labranza de la tierra y a la pesca, se dice que la identidad de los Salitreños y de los habitante del Guayas son provenientes de los CHONOS. La actividad turística que podría convertirse como uno de los dinamizadores de la economía del cantón Salitre, pues cuenta con varios lugares de fuerte atractivo turístico, como balnearios de agua dulce, humedales, arqueología, Talabartería, fiestas tradicionales (día de la raza, virgen Santa Marianita, viajes fluviales) actividades culturales y su gastronomía típica.

PRINCIPALES FIESTAS DEL CANTON SALITRE		
FECHA	**MOTIVO DE CELEBRACIÓN**	**LUGAR**
15 de Febrero	Parroquialización	Parroquia Vernaza
26 de Mayo	Llegada de la Imagen de Santa Marianita al Cantón.	Cab. Parroquial Salitre
16 de Julio	Fiesta patronal en el Sector de la Bocana	Cab. Parroquial Salitre
2 de Agosto	Fiesta patronal	Parroquia Vernaza
26 de Agosto	Parroquialización	Parroquia Junquillal
31 de Agosto	Fiesta patronal Santa Rosa	Parroquia Victoria
24 de Septiembre	Fiesta patronal Las Mercedes	Parroquia Junquillal
12 de Octubre	Día de la Raza	Todo el Cantón
15 de Octubre	Parroquialización	Parroquia Victoria
Último domingo de Octubre	Fiesta Santa Marianita por la Canonización	Cab. Parroquial Salitre
2 de Noviembre	Día del Difunto	Nacional
27 de Noviembre	Cantonización de Salitre	Cantón Salitre

Tabla N° 45._Fiestas principales en el Cantón Salitre.

Fuente: Cultura y Deporte (GADMS)

La provincia del Guayas es eminentemente agrícola por sus condiciones de suelo y recursos hídricos, condiciones ideales para un agro turismo, según datos del Gobierno Provincial del Guayas, Salitre se encuentra ubicado en la Ruta del Arroz subdividida según su historia, geografía y cultura: Por los caminos de Alfaro, por el camino Montubio, y por las riberas del Daule. Existe una incipiente actividad turística agrícola y arqueológica, esta se da en las haciendas El Pigío, Martita, El Destino.

Actualmente, el manejo eco-turístico se prevé como una de las posibles potencialidades a desarrollar en el cantón debido a la existencia especifica de una biodiversidad de la zona, especialmente de aves y peces. Este hecho debería ayudar al cantón a establecerse como reserva ecológica potencial.

En Salitre se han encontrado varios lugares con restos arqueológicos (tolas), que carecen de total regulación y protección, estos hallazgos se encuentran ubicados en varios sectores del cantón. Estas áreas deberían ser instauradas como patrimonio cultural, quedando como parte de la oferta turística del cantón. Las playas del cantón son puntos turísticos, el número de turistas que asiduamente visitan va desde 200 hasta 2000 personas por semana, datos de acuerdo al ITUR - Salitre. Las playas reciben mantenimiento constante por personal municipal y por los comerciantes de la zona, con lo que se controla en parte la basura que se produce por la actividad turística. Por otro lado quedan reflejadas las necesidades de construcción de servicios básicos para dichas zonas.

En todas las parroquias del cantón existen lugares con potencial turísticos que aún son desconocidos, incluso para los habitantes del cantón.

- La Bocana, Pueblo Nuevo, La Fortuna, Santa Marianita, General Vernaza, Laurel de Salitre, La Florida, entre otras; son balnearios de agua dulce con vegetación silvestre, se pueden hacer recorridos fluviales por los humedales, ríos Vinces y las Avispas, a bordo de canoas a motor. Ver Imagen I9
- Amorfinos: Tradición oral de los pueblos montubios parte del Folklore Poético, composiciones poéticas o canciones de origen popular.
- Bebida alcohólica tradicional: Licor de caña de azúcar llamado guarapo, parte del Folklore Ergológico.
- Elección Reina Salitre: Exaltación de la mujer. Ritual de la cultura criolla, parte de la cultura popular.
- Rodeo Montubio: Es donde los vaqueros realizan una demostración plena de sus habilidades y costumbres propias de su cotidiana labor en el campo, esto es parte del Folklore Social.
- Tradiciones Gastronómicas Fluviales: A orillas del rio se puede degustar de la deliciosa gastronomía local, esto forma parte del Folklore Ergológico.

- Talabartería, artesanías en cuero: Artesanías hechas a base de cuero usadas como adornos para caballos y sus jinetes, forma parte del Folklore Ergológico.

En conclusión no existe un inventario del patrimonio tangible cultural o arquitectónico ni un manejo de prevención del mismo.

13. MOVIMIENTOS MIGRATORIOS Y VECTORES DE MOVILIDAD HUMANA.

A continuación analizamos los Movimientos Migratorios existentes en el Cantón Salitre de acuerdo a los siguientes factores:

- **País actual de residencia:** en el cuadro siguiente vemos que el país preferido para migrar es España, el resto de países los detallamos a continuación:

ACTUAL PAIS DE RESIDENCIA	CASOS	%	ACUMULADO %
105. Colombia	1	0,42 %	0,42 %
108. Chile	4	1,68 %	2,10 %
110. Estados Unidos	34	14,29 %	16,39 %
120. Perú	13	5,46 %	21,85 %
121. Puerto Rico	1	0,42 %	22,27 %
126. Venezuela	1	0,42 %	22,69 %
204. Bélgica	2	0,84 %	23,53 %
206. Checa, República (Checoslovaquia)	1	0,42 %	23,95 %
209. España	121	50,84 %	74,79 %
219. Italia	41	17,23 %	92,02 %
999. Sin Especificar	19	7,98 %	100,00 %
Total	238	100,00 %	100,00 %

Tabla N° 46._Países de residencia

Fuente: INEC

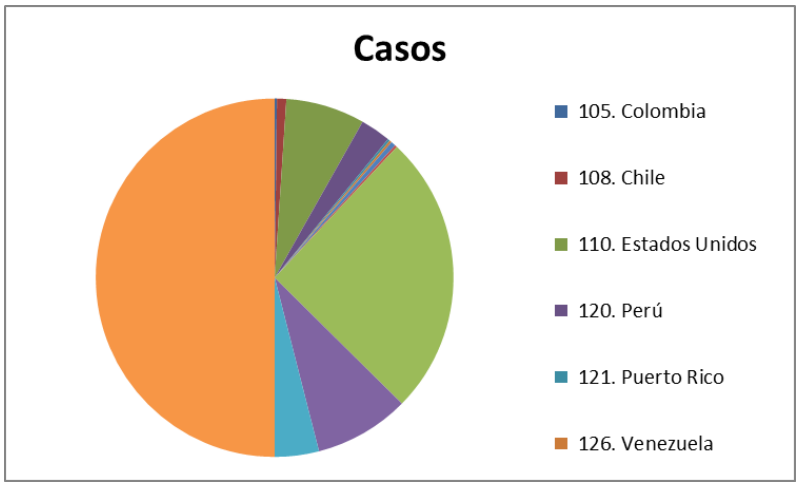

Figura N° 37._ Países de residencia

- **Año de salida del país:** en el siguiente cuadro notamos que en el año 2013 se identificó el mayor movimiento migratorio desde el año 2001 al 2010, los demás años lo detallamos a continuación:

Año de salida del país	Casos	%	Acumulado %
2001	30	12,61 %	12,61 %
2002	20	8,40 %	21,01 %
2003	34	14,29 %	35,29 %
2004	14	5,88 %	41,18 %
2005	13	5,46 %	46,64 %
2006	14	5,88 %	52,52 %
2007	11	4,62 %	57,14 %
2008	16	6,72 %	63,87 %
2009	13	5,46 %	69,33 %
2010	6	2,52 %	71,85 %
	67	28,15 %	100,00 %
Total	**238**	**100,00 %**	**100,00 %**

Tabla N° 47._Número de Casos de migración.
Fuente: INEC

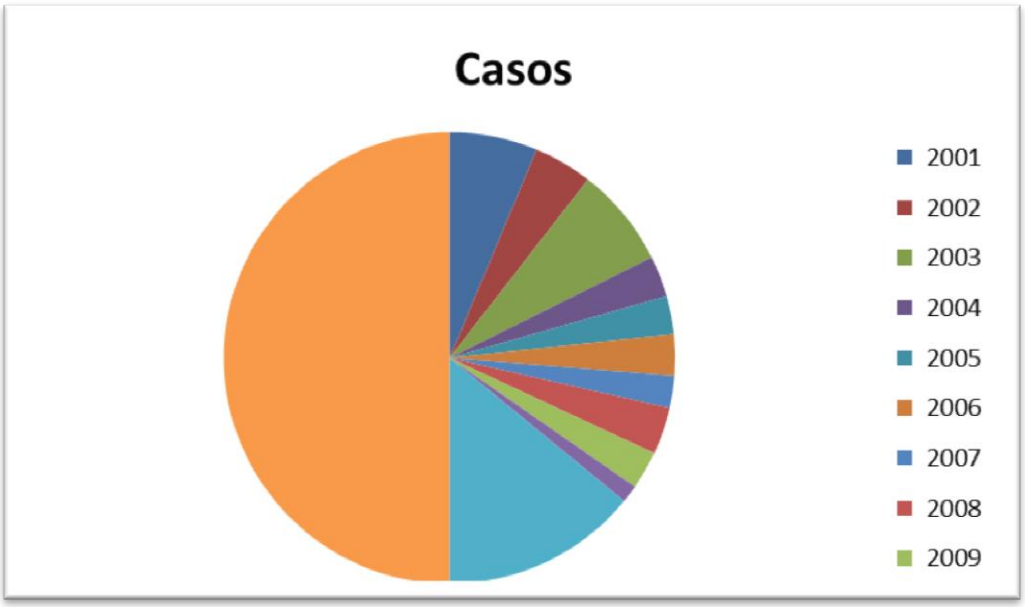

Figura N° 38._ Número de Casos de migración.

- **Motivos de la migración:** en el siguiente cuadro tenemos que la principal causa es la búsqueda de trabajo, las otras causas las detallamos a continuación:

Principal motivo de viaje	Casos	%	Acumula
1. Trabajo	150	63,03 %	63,03 %
2. Estudios	15	6,30 %	69,33 %
3. Unión familiar	47	19,75 %	89,08 %
4. Otro	26	10,92 %	100,00 %
Total	238	100,00 %	100,00 %

Tabla N° 48._ Motivos de migración.
Fuente: INEC

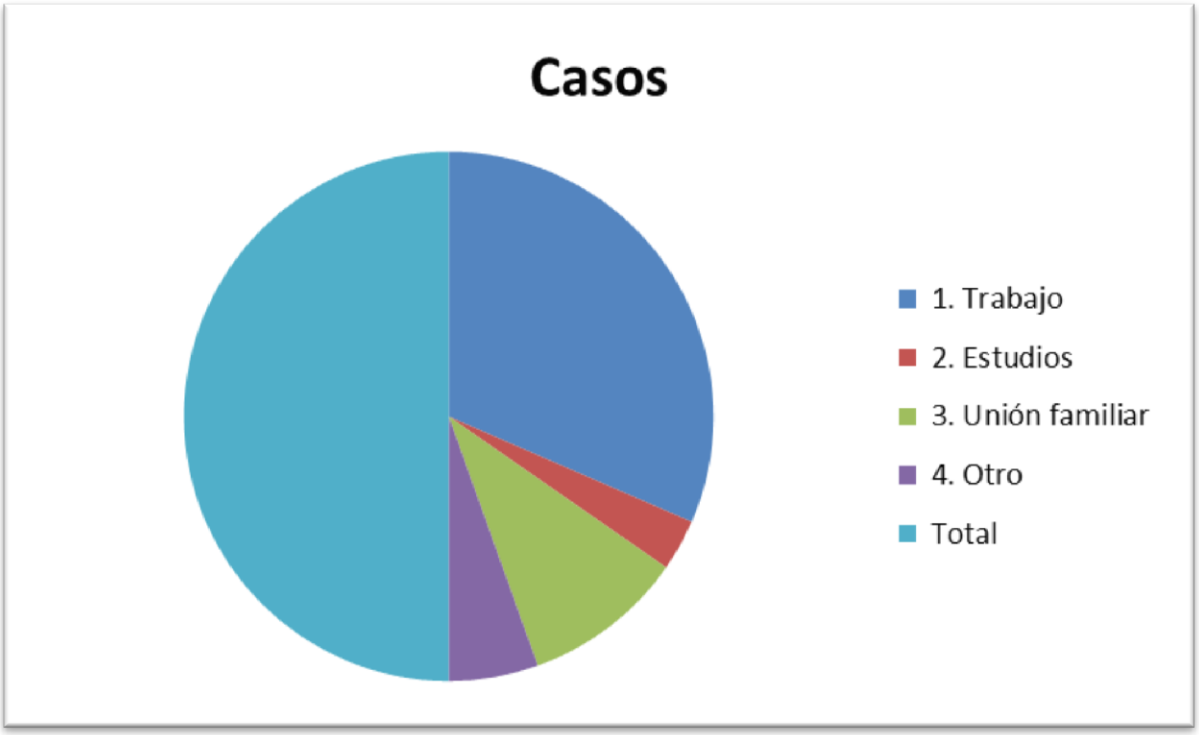

Figura N° 39._ Motivos de migración.

UNIDAD 4
COMPONENTE ECONOMICO

1. TRABAJO Y EMPLEO.

El cantón Salitre según los resultados del censo de población y vivienda 2010 tiene 57.402 habitantes, de los cuales 19.436 personas se ubican dentro de la Población Económicamente Activa (PEA), en el área urbana existen 3.978 personas en el área rural existen 15.458 personas, esto significa que de la población total un 33.86 % representa el PEA en el cantón.

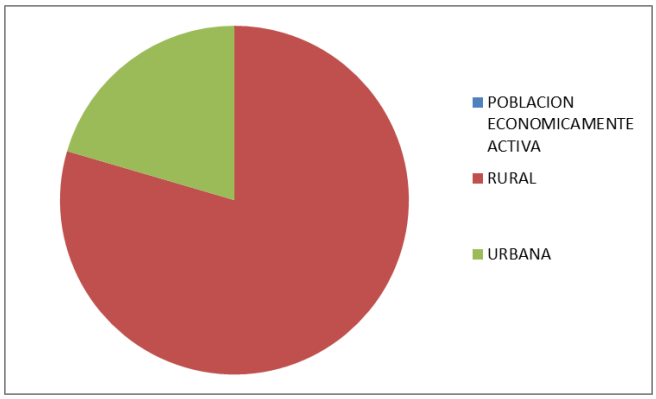

Figura N° 40._PEA

Fuente: INEC

En lo referente a la tasa de desempleo a nivel cantonal no se cuenta con esa información pero a nivel nacional la tasa de desempleo se ubica con un 5.4 % y el subempleo en 46.40 %, además no existe dentro del cantón la creación de nuevas plazas de trabajo.

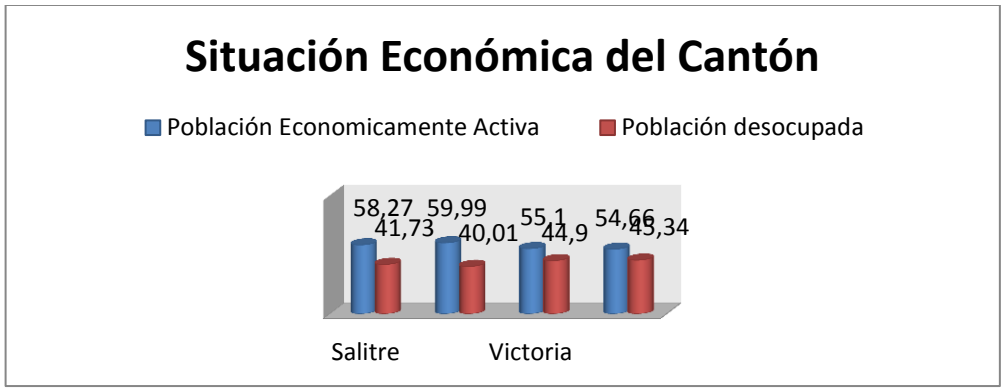

Figura N° 41._PEA

2. RELACION ENTRE SECTORES ECONOMICOS.

En el Cantón Salitre dentro de la Población Económicamente Activa (19.436 personas) el sector económico primario (Agricultura, ganadería, silvicultura y pesca) representan el 64.23 % de la PEA, el sector económico secundario (Artesanías, explotación de área, industrias, construcción) representan el 5.26 % de la PEA, el sector económico terciario (Comercio, banca, empresas, transporte, servicios, etc.) representan el 19.19 % de la PEA, la mayoría de la población se dedica a las actividades del sector primario.

Sector Economico	PEA	
Primario	12485	64,23
Secundario	1023	5,26
Terciario	3731	19,19
No Identificados	2197	11.32

Tabla N° 49._PEA
Fuente: INEC

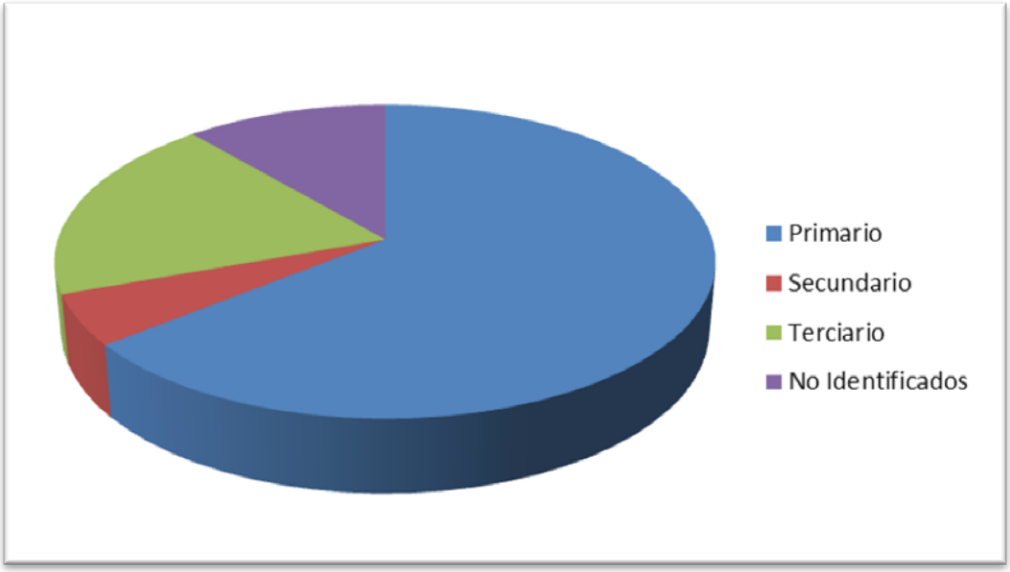

Figura N° 42._PEA

3. PRINCIPALES ACTIVIDADES ECONOMICAS PRODUCTIVAS.

A nivel cantonal la mayor cantidad de población económicamente activa se concentra en la agricultura, ganadería, silvicultura y pesca, contando con 12.577, que representa el 65.00% del PEA cantonal, las demás actividades se las detalla en el siguiente cuadro:

ACTIVIDAD	POBLACIÓN ECONOMICAMENTE ACTIVA POR PARROQUIA				
	SALITRE	GRAL. VERNAZA	LA VICTORIA	JUNQUILLAL	TOTAL
1. Agricultura, ganadería, silvicultura y pesca	5.159	2.410	1681	3.327	12.577
2. Explotación de minas y canteras	2	0	0	0	2
3. Industrias manufactureras	307	50	66	59	482
4. Suministro de electricidad, gas, vapor y aire acondicionado	7	0	0	0	7
5. Distribución de agua, alcantarillado y gestión de deshechos	25	1	5	5	36
6. Construcción	401	34	42	31	508
7. Comercio al por mayor y menor	966	107	61	103	1.237
8. Transporte y almacenamiento	331	47	22	29	429
9. Actividades de alojamiento y servicio de comidas	180	18	12	11	221
10. Información y comunicación	25	0	2	2	29
11. Actividades financieras y de seguros	12	0	0	0	12
12. Actividades inmobiliarias	6	0	0	0	6
13. Actividades profesionales, científicas y técnicas	34	4	0	1	39
14. Actividades de servicios administrativos y de apoyo	102	20	8	9	139
15. Administración pública y defensa	217	31	24	17	289
16. Enseñanza	353	56	33	75	517
17. Actividades de la atención de la salud humana	102	11	9	16	138
18. Artes, entretenimiento y recreación	19	4	0	2	25
19. Otras actividades de servicios	87	18	4	13	122
20. Actividades de los hogares como empleadores	353	104	59	60	576
22. No declarado	549	333	68	270	1.220
23. Trabajador nuevo	506	81	35	202	825
Total	**9.743**	**3329**	**2131**	**4233**	**19436**

Tabla N° 50._Actividades económicas. **Fuente: BIENESTAR SOCIAL (GADMS)**

El valor agregado bruto del cantón salitre es de 70.559 según lo establecido por del Banco Central del Ecuador.

4. PRINCIPALES PRODUCTOS: VOLUMEN Y PRODUCCION.

En el Cantón Salitre el principal producto Agrícola es el arroz, en el siguiente cuadro establecemos el volumen de producción y el rendimiento de los cultivos que se realizan en el cantón:

CULTIVO	CONDICION	SUP. PLANTADA	SUP. COSECHADA	PRODUCCION TM	RENDIMIENTO
Aguacate	Asociado	2,23	2,23	0,96	0,43
Banano	Asociado	7,41	7,41	10,10	1,36
Cacao	Asociado	185,47	178,01	30,25	0,17
Café	Asociado	50,43	50,43	1,42	0,03
Caña guadua	Asociado	12,89	12,89	15,44	1,20
Chirimoya	Asociado	1,12	1,12	0,07	0,06
Guaba	Asociado	20,63	20,63	4,81	0,23
Guayaba	Asociado	6,81	6,81	0,21	0,03
Mango	Asociado	58,54	57,49	350,09	6,09
Naranja	Asociado	1,12	1,12	0,22	0,19
Paja toquilla	Asociado	5,17	5,17	0,42	0,08
Papaya	Asociado	37,69	34,71	51,53	1,48
Plátano	Asociado	154,39	149,90	211,78	1,41
Tamarindo	Asociado	5,46	4,41	1,01	0,23
Banano	Sólo	689,87	512,06	9928,94	19,39
Cacao	Sólo	814,27	762,05	125,91	0,17
Café	Sólo	30,89	30,89	0,56	0,02
Caña guadua	Sólo	34,40	34,40	208,18	6,05
Mango	Sólo	10,04	8,16	67,79	8,31
Paja toquilla	Sólo	1,94	1,94	2,49	1,29
Plátano	Sólo	70,14	58,85	194,58	3,31
Arroz	Asociado	11	11	26	2,43
Fréjol seco	Asociado	4	4	4	1,19
Fréjol tierno	Asociado	2	2	1	0,26
Maíz duro seco	Asociado	277	276	622	2,25
Soya	Asociado	246	246	345	1,40
Arroz	Sólo	21.721	20.499	78.128	3,81
Fréjol seco	Sólo	2	2	2	0,69
Fréjol tierno	Sólo	4	4	1	0,39
Maíz duro choclo	Sólo	15	15	36	2,39
Maíz duro seco	Sólo	873	856	1.569	1,83
Maíz suave choclo	Sólo	6	6	13	2,07
Maíz suave seco	Sólo	5	5	7	1,54
Pepinillo	Sólo	4	4	21	4,63
Sandía	Sólo	76	76	1.550	20,40
Soya	Sólo	176	174	394	2,27
Tomate riñón	Sólo	9	0	0	13,15
Yuca	Sólo	1	1	4	4,05

Tabla N° 51._Principales productos agrícolas.

Fuente: SENPLADES

5. **NUMERO DE ESTABLECIMIENTOS: MANUFACTURA Y ARTESANIA.**

Como se puede observar en el cuadro de los establecimientos existentes en el cantón se destacan el comercio al por mayor y al por menor; reparación de vehículos automotores y motocicletas con un 57.35 % de igual manera las actividades de alojamiento y servicio de comida con un 8.89 %, en la actividad industria manufacturera con un 8.53 %, siendo estas tres actividades las más relevantes en el Cantón.

ESTABLECIMIENTOS	TOTAL	%
Agricultura, ganadería, silvicultura y pesca.	5	0,91
Industrias manufactureras.	47	8,53
Comercio al por mayor y al por menor; reparación de vehículos automotores y motocicletas.	316	57,35
Transporte y almacenamiento.	5	0,91
Actividades de alojamiento y de servicio de comidas.	49	8,89
Información y comunicación.	9	1,63
Actividades financieras y de seguros.	2	0,36
Actividades inmobiliarias.	1	0,18
Actividades profesionales, científicas y técnicas.	6	1,09
Actividades de servicios administrativos y de apoyo.	2	0,36
Administración pública y defensa; planes de seguridad social de afiliación obligatoria.	9	1,63
Enseñanza.	13	2,36
Actividades de atención de la salud humana y de asistencia social.	22	3,99
Artes, entretenimiento y recreación.	9	1,63
Otras actividades de servicios.	56	10,16
TOTAL	**551**	**100,00**

Tabla N° 52._Número de Establecimientos por actividades.
Fuente: BIENESTAR SOCIAL (GADMS)

6. **FACTORES PRODUCTIVOS.**

Dentro de los factores productivos del Cantón Salitre se analizaron los siguientes componentes:

- **Uso de la Tierra:** encontramos que el uso agropecuario ocupa 36.208,86 has siendo el 92.35 % de la superficie total del cantón

USO	SUPERFICIE	%
AGROPECUARIO	36208,86	92,35
HUMEDALES	376,40	0,96
CUERPOS DE AGUA	564,60	1,44
ASOCIACIONES	733,20	1,87
VEGETACION NATURAL	1046,86	2,67
INFRAESTRUCTURA	278,38	0,71

Tabla N° 53._Uso de la Tierra

Fuente: PRAT

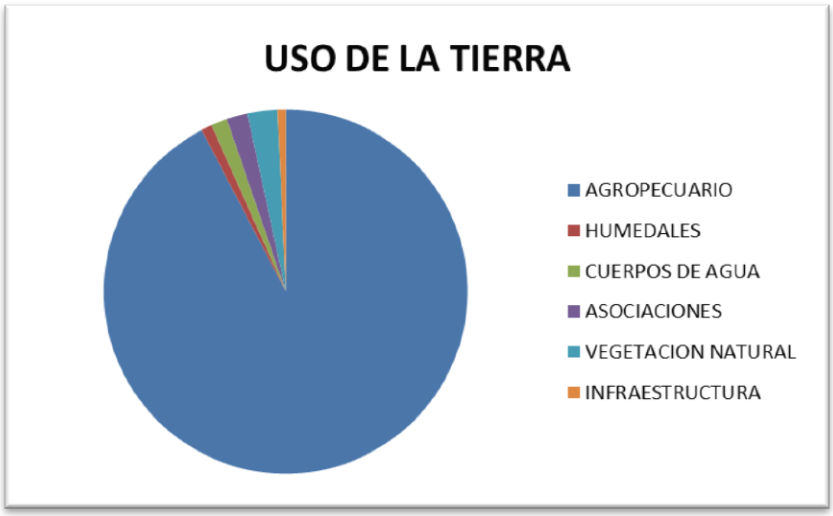

Figura N° 43._Uso de la tierra.

- **<u>Tamaño de las parcelas:</u>** En el cantón Salitre existe diversificación en cuanto al tamaño de las parcelas, las mismas que se encuentran agrupadas como se muestra a continuación:

TAMAÑO DE PARCELAS DEL CANTÓN SALITRE			
SÍMBOLO	**TIPO DE PARCELAS**	**AREA (Ha)**	**%**
Pp	PARCELAS PEQUEÑAS 0-10 HECTAREAS	27142,85	68,96
Pg	PARCELAS GRANDES >50 HECTAREAS	5943,24	15,10
Pm	PARCELAS MEDIANAS 10-50 HECTAREAS	3994,00	10,15
N/A	NO APLICABLE	2128,20	5,79
	TOTAL	**39208,29**	**100,00**

Tabla N° 54._ Tamaño de parcelas., **Fuente: PRAT**

De acuerdo a la estadística mostrada en este cuadro el tamaño predominante de las parcelas o lotes es de 0-10 has ocupando una superficie de 27142,85 has, siendo el 68,96 % de la superficie total del cantón.

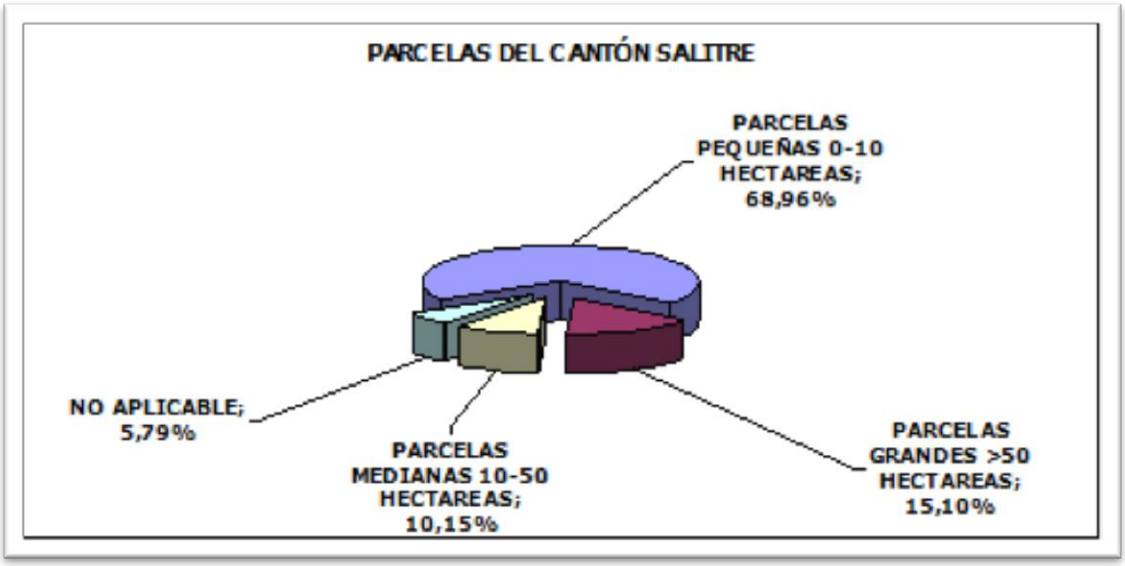

Figura N° 44._Tamaño de parcelas.

- **Tenencia de la Tierra:** el cantón fue piloto de un programa de legalización de predios rurales en los años 2006 y 2007 mediante el programa PRAT, actualmente SIGTIERRAS del MAGAP, donde se ayudaron a legalizar varios predios, en el área urbana existe un programa permanente de legalización de predios por parte del GADM, se debe indicar que ya se firmó un convenio con la Subsecretaria de Tierras y Reforma Agraria para proceder a legalizar predios en las áreas rurales, en el siguiente cuadro detallamos un aproximado de la forma de tenencia de la tierra en el cantón:

	URBANO	%	URBANO	%
PREDIOS SIN ESCRITURA	3443	45.76	10360	80,00
PREDIOS CON ESCRITURA	4081	54,24	2590	20,00

Datos proporcionados por Avalúos y Catastro

Tabla N° 55._Predios Legalizados.

Fuente: SECCION DE AVALUOS Y CATASTRO (GADMS)

El régimen de tenencia de la tierra, determina que en su mayoría los terrenos o parcelas se encuentran bajo régimen propio, y pocos casos son terrenos bajo un modelo heredado y arrendado.

- **Riego de predios:** En el cuadro siguiente se observa que el en Cantón Salitre se encuentra el 68,75 % lo que corresponde a 27.059,31 hectáreas, de su superficie con algún sistema de riego; esta superficie se conforma con las plantaciones de arroz y banano de exportación que debido a la importancia económica de los mismos se los provee de algún sistema de riego.

  El banano tiene riego por bombeo y aspersión, el arroz se riega por bombeo e inundación para este cultivo los agricultores utilizan bombas de pozo profundo a gasolina y gas en algunos casos. Debiendo indicar que en el sector norte del Junquillal siembran arroz solo en la época de invierno ya que no existe ningún tipo de riego.

  Los pastos cultivados, plátano, soya, mango, maíz y misceláneos indiferenciados (huertos) no tienen riego con una superficie de 2.277,93 hectáreas dando un porcentaje de 5,79% que no tienen riego esta superficie se encuentra localizada de manera dispersa en todo el cantón.

  Finalmente, el 25,46 % restante, con una extensión de 9871,05 hectáreas localizadas en la parte nor-occidental del cantón, tienen la categoría de "No aplicable" correspondiente a otros usos como vegetación natural e infraestructura antrópica. La cobertura natural se conforma por matorral seco, bosque seco y pasto natural; la infraestructura antrópica corresponde a ciudades, centros poblados y ríos.

RIEGO DEL CANTON SALITRE		
ESTADO	**HAS**	**%**
CON RIEGO	27059,31	68,75
SIN RIEGO	2277,93	5,79
NO APLICABLE	9871,05	25,46
TOTAL	**39.208,29**	**100,00**

Tabla N° 56._Riego de cultivos.
Fuente: PRAT

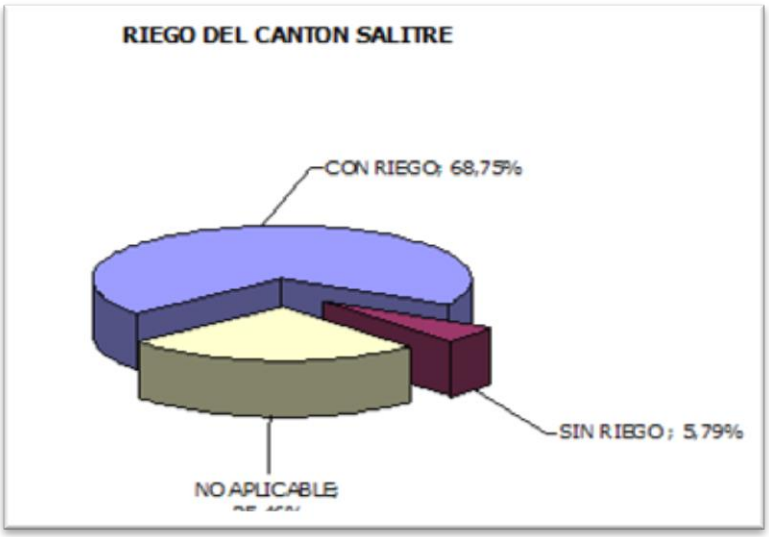

Figura N° 45._ Riego de cultivos.

- **Equipamientos e infraestructura:** en el siguiente cuadro enumeramos la infraestructura para actividades productivas, teniendo un déficit de equipamiento de apoyo a la producción:

EQUIPAMIENTO	SALITRE	VERNAZA	VICTORIA	JUNQUILLAL
SILOS	NO CUENTA	NO CUENTA	NO CUENTA	NO CUENTA
MERCADO	SI CUENTA	SI CUENTA	NO CUENTA	NO CUENTA
CAMAL	SI CUENTA	SI CUENTA	NO CUENTA	SI CUENTA
CENTROS DE ACOPIO	NO CUENTA	NO CUENTA	NO CUENTA	NO CUENTA

Tabla N° 57._ Equipamiento del sector productivo.
Fuente: PLANIFICACION URBANA Y RURAL (GADMS)

- **Servicios de producción:** a continuación se detalla el número de créditos por año otorgado por instituciones financieras estatales y particulares:

AÑO	MONTO	# DE CREDITOS
2009	498371,96	1852
2010	32204,62	4961
2011	943753,26	309
2012	170097,1	415
2013	247465,89	556
2014	262405,05	165

Tabla N° 58._Número de créditos.

Fuente: BCE

7. FORMA DE ORGANIZACIÓN DE LOS MODOS DE PRODUCCIION.

El cantón Salitre tiene una superficie total de 39.208,29 hectáreas, de las cuales 37.080,15 ha, que corresponden al 94,22% de la superficie total del cantón, se han caracterizado dentro de un sistema productivo. El sistema predominante en el cantón es el Mercantil con una superficie de 36.570,01 hectáreas, las mismas que representan el 92,92%, el Sistema Empresarial tiene un área de 319,55 ha, con una participación del 0,81%, el Sistema Marginal posee alrededor de 156,58 ha que representa el 0,40% del área, y finalmente el Sistema Combinado figura tan solo con 34,01 ha, lo que corresponde al 0,09% del área total del cantón. Es importante mencionar que 2.277,93 hectáreas (5,79% de superficie del cantón) no se encuentran bajo un sistema productivo, pues corresponden a áreas naturales, centros poblados, ríos dobles, infraestructuras.

SISTEMAS DE PRODUCCIÓN			
SIMBOLOGIA	**SISTEMA**	**Superficie (ha)**	**Porcentaje (%)**
EMp	EMPRESARIAL	319,55	0,81
COm	COMBINADO	34,01	0,09
MEr	MERCANTIL	36570,01	92,92
MAr	MARGINAL	156,58	0,40
N/A	NO APLICABLE	2128,14	5,79
Superficie total		39208,29	100,00

Tabla N° 59._Sistemas de producción.

Fuente: SENPLADES

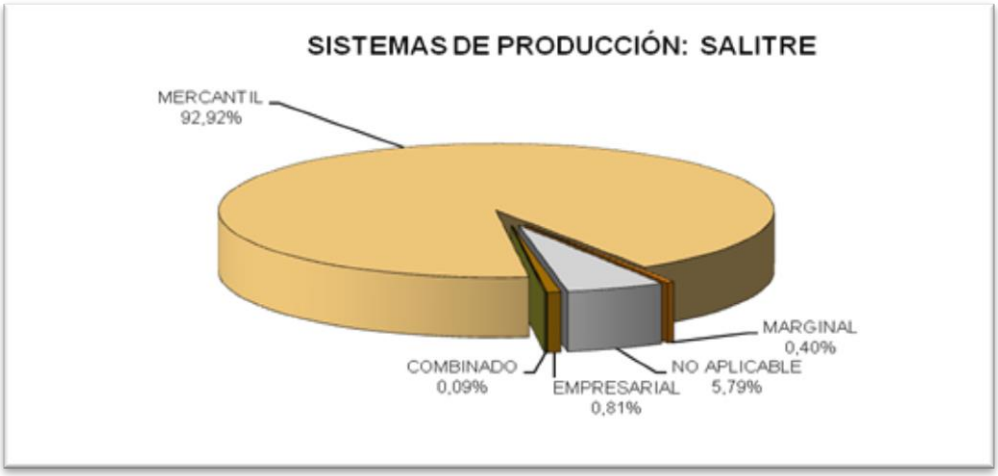

Figura N° 46._ Sistemas de producción.

CUADRO RESUMEN DE LOS SISTEMAS DE PRODUCCION DE SALITRE.			
Sistemas de Producción	**Uso de la Tierra**	**Mano de Obra**	**Destino de la Producción**
Empresarial	Productos de exportación: Arroz, Banano Manejo: Químico, Orgánico Semilla: Certificada y Registrada Maquinaria: Propia, manual (casos específicos) Capacitación: frecuente Riego: si posee	Asalariada Permanente Ocasional	Internacional Nacional Provincial
Combinado	Productos: arroz y mínimas maíz, sandía, pastos Manejo Químico y Orgánico, Orgánico Semilla: Seleccionadas, Certificada, Certificada y Registrada Maquinaria: Alquilada, Propia (casos específicos) Capacitación: Poco Frecuente Riego: si posee	Asalariada (Permanente-Ocasional) Familiares-Prestamanos (Ocasional)	Nacional Provincial Local
Mercantil	Productos: Predominancia del arroz Otros: pimiento, soya, maíz, cacao, carne-leche(pastos) Manejo: Químico, Químico y orgánicos (casos específicos) Semilla: Predomina Seleccionada Certificada, Certificada y registrada (casos específicos) Maquinaria: Alquilada (predomina) Propia, Manual (casos particulares)	Familiar permanente Asalariada ocasional	Local

	Capacitación: poco frecuente Riego: si posee- bombeo(predomina)		
Marginal	Producto Autoconsumo: Carne-leche (Pastos), misceláneos, maíz, cacao	Familiar Vende su fuerza de trabajo fuera de la finca,	Autoconsumo
	Manejo: sin control fitosanitario Semilla: Seleccionada Maquinaria: Manual Capacitación: no posee Riego: no posee, Bombeo (casos particulares)		

Tabla N° 60._ Cuadro resumen de los Sistemas de Producción del Cantón Salitre.

8. SEGURIDAD Y SOBERANIA ALIMENTARIA.

En el Cantón Salitre se determinaron los modos de producción:

- **Modo Empresarial:** En este modelo de producción, prevalece el uso de semillas certificada y registrada, es decir aquella que tiene el respaldo de calidad de los centros agropecuarios o entidades de producción, bajo el sello de certificación. Usualmente se introducen métodos de control químico y orgánico, así como únicamente químico, los cuales se convierten en técnicas que compatibilizan con la productividad agrícola.
- **Modo Combinado:** En este modelo de producción prevalece el uso de semillas seleccionadas, en casos específicos, se hace uso de semillas únicamente con certificación, las cuales han sido mejoradas genéticamente con el fin de optimizar la capacidad productiva. Por otra parte, existen escasos productores que manejan semillas tanto con certificación como con registro, y básicamente son aquellas que tienen el respaldo de calidad de los centros agropecuarios o entidades de producción. En este sistema se introducen métodos de control químico y orgánico y una mínima parte de los productores utiliza únicamente métodos químicos, los cuales compatibilizan con la productividad agrícola.
- **Modo Mercantil:** En este modelo de producción prevalece el uso de semillas seleccionadas, y en casos muy específicos semillas registradas esto con el fin de optimizar la capacidad productiva, resistencia a enfermedades, plagas, sequías, etc.

Otros productores manejan semillas tanto con certificación como con registro, que básicamente son aquellas que tienen el respaldo de calidad de los centros agropecuarios. En este sistema se introducen básicamente métodos químicos de control, y en casos muy específicos se realiza control combinado de químico y orgánico.

- **Modo Marginal:** Estos pequeños productores hacen uso generalmente de semillas seleccionadas estos se traduce en un manejo incipiente de los mismos es decir son tierras sin mecanización agrícola, el productor espera su regeneración de manera espontánea. A manera general, se puede destacar que en este sistema de producción no se han introducido técnicas de control fitosanitario se emplean herramientas manuales de trabajo para realizar este tipo de control. La infraestructura de riego es básicamente nula para este sistema.

A demás el GADMS garantiza el libre comercio, ordenado y seguro en todo el cantón, para que la población pueda acceder a comprar sus alimentos con las respectivas normas de higiene.

Las políticas de agrarias que tiene el MAGAP son apoyadas por la administración del GADM, con convenios de capacitación al sector productivo.

El Estado a fin de garantizar la soberanía alimentaria, tal como lo dice el Art. 13 de la Constitución de la República del Ecuador "Las personas y colectividades tienen derecho al acceso seguro y permanente a alimentos sanos, suficientes y nutritivos; preferentemente producidos a nivel local y en correspondencia con sus diversas identidades y tradiciones culturales. El Estado ecuatoriano promoverá la soberanía alimentaria", mantiene en contrato la compra y almacenamiento de arroz en este cantón con dos piladoras y centros de acopio (Hnas. Parra Campoverde y La Bocana).

9. INFRAESTRUCTURA DE APOYO A LA PRODUCCION EXISTENTE EN EL TERRITORIO.

Analizando la infraestructura de apoyo a la producción tenemos que la situación actual es la siguiente:

- **Energía:** la cobertura del servicio de energía eléctrica en el Cantón Salitre es de un 80 %, existiendo las garantías necesarias para contar con este servicio que interviene en el proceso productivo.
- **Movilidad:** la mayor parte de las vías y caminos vecinales están siendo reconformadas por la prefectura, junta parroquial y el GADM, se calcula que el 75 %

de las existentes están en buen estado, faltando por construir más caminos vecinales para asegurar la correcta movilidad de los productos.

- **Transportación:** la mayoría de los productores agrícolas transportan sus productos en camionetas o camiones alquilados.
- **Comercialización:** los productos tienen como destino final el mercado local con ciertas excepciones al mercado nacional y provincial.
- **Canales de riego:** existen pocos dentro del cantón construidos por el estado o particularmente, la infraestructura de riego varía según las necesidades y características de los cultivos, de esta manera, el bombeo es la forma de riego predominante en el cantón.
- **Silos:** actualmente no existe un silo en el Cantón Salitre, pero el MAGAP tiene previsto la construcción de uno para el año 2015.
- **Camales:** de las 4 parroquias que tiene el cantón 3 de ellas tiene camales municipales, faltando por construir en la Parroquia Victoria.
- Existe disponibilidad de técnicas orientadas al mejoramiento de la producción agrícola y ganadera, pero solo a nivel provincial, los agricultores gestionan particularmente, mas es casi nula la acción de los organismos pertinentes.
- En conclusión no existe un apoyo al sistema productivo a los pequeños agricultores.

10. MERCADO DE CAPITALES Y FINANZAS.

Existen opciones efectivas de financiación de inversiones privadas y públicas en el territorio provincial, más en el cantón solo se cuenta con el **Banco Nacional de Fomento** y los servicios del banco del barrio del Banco de Guayaquil y Pichincha.

- En el sistema empresarial cuando recurren a préstamos lo hacen a través de créditos formales, generalmente a través de bancos privados. El régimen de tenencia de la tierra, determina que en su mayoría espacios propios.
- En el sistema combinado la minoría accede al crédito informal, y el resto de productores buscan otras fuentes de crédito como es básicamente el BNF Banco Nacional de Fomento; o bien lo hacen con capital propio.
- En el sistema mercantil cuando requieren de crédito lo hacen usualmente través del Banco Nacional de Fomento o Bancos Privados. Sin embargo una considerable parte recurre a los fomentadores de las casas comerciales como otras fuentes de crédito.
- En el sistema marginal de producción los que recurren al crédito lo hacen a través de prestadores informales a personas particulares.

11. PROYECTOS ESTRATEGICOS NACIONALES.

El megaproyecto **Trasvase Daule – Vinces (Dauvin)** es el único proyecto estratégico que beneficiara que existirá en la zona, que beneficiará a sectores agrícolas de Guayas y Los Ríos, beneficiara al Cantón Salitre siendo una obra hídrica que ayudara directamente al sector productivo.

Figura N° 47._Ubicación del Trasvase Daule – Vinces
Fuente: Coordinación de Sectores Estratégicos

12. FLUJOS FISCALES CANTONALES.

Para analizar el flujo fiscal de la recaudación de impuestos del GADM de Salitre se ha tomado en cuenta los realizados en el año 2013 el cual es de la siguiente manera:

AÑO 2013	
MES	RECAUDACION DE IMPUESTOS Y TASAS
ENERO	75.256,52
FEBRERO	28.561,32
MARZO	25.777,37
ABRIL	85.636,54
MAYO	63.086,70
JUNIO	18.529,00
JULIO	25.496,71
AGOSTO	16.631,23
SEPTIEMBRE	14.230,48
OCTUBRE	16.145,15
NOVIEMBRE	25.104,65
DICIEMBRE	21.677,46
TOTAL	**416.133,13**

Tabla N° 61._Flujos Municipales.
Fuente: TESORERIA (GADMS)

13. AMENZAS A LA INFRAESTRUCTURA Y AREAS PRODUCTIVAS.

Las inundaciones que se producen en el cantón durante los inviernos, limitan el desarrollo de las actividades agrícolas, esto se evidencia en la superficie cultivada con arroz, esta condición no permite el desarrollo de más de una cosecha al año. El nivel del agua posterior a la época de lluvias determina las tiempos de siembra, a medida que el nivel de agua desciende se cultiva, evidenciando diferentes estados fenológicos de esta gramínea. En lo que tiene que ver con los indicadores y sus pesos (eje de las X), se han escogido cuatro clases en función de la incidencia de las inundaciones sobre las categorías. Los indicadores son: muy alta (4), alta (3), media (2) y baja (1).

INDICADOR	CATEGORIAS	SISTEMAS DE PRODUCCION	ACTIVIDAD ECONOMICA	SUMATORIA PARA DEFINIR RANGOS Y NIVELES DE VULNERABILIDAD
Pesos	Ponderación	10	5	
MUY ALTO	4	Marginal, sistema desligado del crecimiento económico, baja rentabilidad, los ingresos familiares derivan de la venta de su fuerza de trabajo.	Bajos rendimientos, parcelas pequeñas, producciones destinadas al autoconsumo y excedentes al comercio local	60
ALTO	3	Mercantil, sistema articulado con el mercado, pero no logra capitalizar la UPA, ligado a la familia campesina.	Bajos rendimientos, parcelas pequeñas a medianas, producciones destinadas al comercio local	45
MEDIO	2	Combinado, sistema que se basa en el comercio de sus productos, cuenta con una fuerza laboral asalariada e invierte en tecnología.	Comercio Regional	30
BAJO	1	Empresarial, producciones vinculadas a la agroindustria o a la agro exportación, alta inversión en tecnologías.	Comercio regional y de Exportación	15

Tabla N° 62._Amenazas

Fuente: BIENESTAR SOCIAL (GADMS)

14. NIVELES DE VULNERABILIDAD.

Construida la matriz de calificación con la respectiva sumatoria que resulta al multiplicar los pesos de los indicadores con la ponderación de la categoría, se definen los niveles de vulnerabilidad, en función de los rangos que se indican en siguiente cuadro.

RANGO	VULNERABILIDAD
48,78 – 60	Muy Alta
37,52 – 48,77	Alta
26,26 – 37,51	Media
15 – 26,25	Baja

Tabla N° 63._Vulnerabilidad.

14.1. DESCRIPCION DE LOS NIVELES DE VULNERABILIDAD.

La superficie aproximada que presenta vulnerabilidad con respecto a inundaciones es de 35.152 has, se presenta por desbordamiento de los ríos Vinces, Salitre, Pula, Babahoyo, por este fenómeno se ve afectado el 89% de la superficie total aproximadamente.

INUNDACIONES		
VULNERABILIDAD	**COBERTURA**	**SUP. APROX. (has)**
MUY ALTA	Arboricultura Tropical	156
	Pasto Cultivado	
ALTA	Arroz	34.641
	Banano	
	Cacao	
	Maíz	
	Arboricultura Tropical	
	Pasto Cultivado	
	Plátano	
	Soya	
MEDIA	Mango	35
	Arboricultura Tropical	
	Pasto Cultivado	
BAJA	Arroz	321
	Banano	
	Cacao	
	Arboricultura Tropical	
SIN VULNERABLIDAD		4055,29
TOTAL		39.208,29

Tabla N° 64._Vulnerabilidad.

Fuente: CLIRSEN

UNIDAD 5
ASENTAMIENTOS HUMANOS

1. RED NACIONAL DE ASENTAMIENTOS HUMANOS.

El Cantón Salitre de acuerdo a su división política administrativa cuenta con cuatro parroquias: Salitre, donde se asienta su cabecera cantonal y tres parroquias rurales: Vernaza, La Victoria y Junquillal. Cada una de las parroquias rurales tiene una cabecera parroquial y recintos dentro de sus respectivos territorios. En lo relacionado a su población total, esta es de 57.402 habitantes de los cuales el 18.89% reside en la parte urbana y el 81,11% en el sector rural. La población se encuentra en el territorio mayoritariamente dispersa en recintos, esto significa que 46.562 personas habitan en la zona rural.

PARROQUIAS	POBLACION	PORCENTAJES	CATEGORIA
EL SALITRE (LAS RAMAS)	28.117	48,98	PARROQUIA SALITRE
GENERAL VERNAZA	9.511	16,57	PARROQUIA RURAL
LA VICTORIA (ÑAUZA)	**6.470**	**11,27**	PARROQUIA RURAL
JUNQUILLAL	13.304	23,18	PARROQUIA RURAL
POBLACION TOTAL DEL CANTÓN	**57.402**	**100**	

Tabla N° 65._Población por parroquia, **Fuente: GADMS**

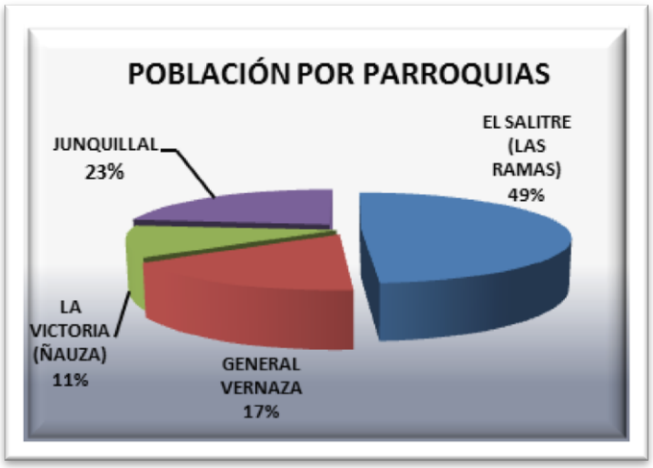

Figura N° 48._ Población por parroquia.

1.1. JERARQUIZACION DE ASENTAMIENTOS HUMANOS.

De acuerdo a la población el Cantón Salitre cuenta con la siguiente jerarquización de asentamientos humanos:

Clase de Asentamiento Humano	Tipo
Clase -1	Cabecera Cantonal
Clase-2	Centros Urbanos Parroquiales
Clase-3	Centros Poblados
Clase-4	Recintos

Tabla N° 66._ Clasificación de Asentamientos Humanos

Fuente: GADMS

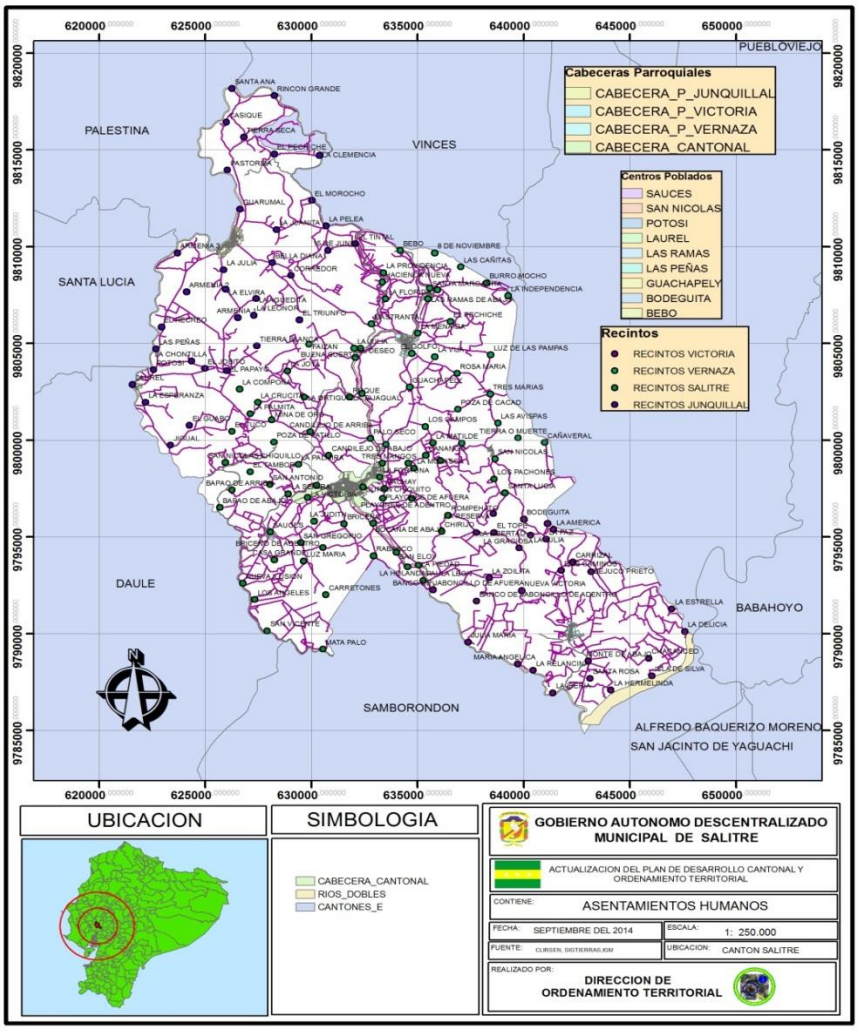

Figura N° 49._ Mapa de Asentamiento Humanos.

2. INFRAESTRUCTURA Y ACCESO A SERVICIOS BASICOS.

En el Cantón Salitre tenemos la siguiente cobertura de servicios básicos de acuerdo con las unidades territoriales establecidas:

UNIDAD TERRITORIAL	COBERTURA DE AGUA POTABLE (%)	COBERTURA DE ALCANTARILLADO (%)	COBERTURA DE ENERGIA ELECTRICA (%)	COBERTURA DE DESECHOS SOLIDOS (%)
CABECERA CANTONAL	85,00	0,00	92,00	85,00
CABECERA PARROQUIAL DE VERNAZA	85,00	0,00	91,00	85,00
CABECERA PARROQUIAL DE VICTORIA	85,00	0,00	91,00	85,00
CABECERA PARROQUIAL DE JUNQUILLAL	85,00	0,00	91,00	85,00
CENTRO POBLADO - LAUREL	75,00	0,00	90,00	65,00
CENTRO POBLADO - POTOSI	75,00	0,00	90,00	65,00
CENTRO POBLADO - LAS PEÑAS	75,00	0,00	90,00	65,00
CENTRO POBLADO - SAUCES	75,00	0,00	90,00	65,00
CENTRO POBLADO - BODEGUITA	75,00	0,00	90,00	65,00
CENTRO POBLADO - BEBO	75,00	0,00	90,00	65,00
CENTRO POBLADO - GUACHAPELY	75,00	0,00	90,00	65,00
CENTRO POBLADO - LAS RAMAS	75,00	0,00	90,00	65,00
RECINTOS DE LA PARROQUIA SALITRE	75,00	0,00	90,00	60,00
RECINTOS DE LA PARROQUIA VERNAZA	75,00	0,00	90,00	60,00
RECINTOS DE LA PARROQUIA VICTORIA	75,00	0,00	90,00	60,00
RECINTOS DE LA PARROQUIA JUNQUILLAL	75,00	0,00	90,00	60,00
Nota; el agua potable en los centros poblados y recintos se abastece a la poblacion con tanqueros y una sola vez a la semana.				

Tabla N° 67._Cobertura de servicios básicos.
Fuente: GADMS

Como se aprecia en el cuadro la cobertura del servicio de alcantarillado es nula, no existe en el cantón sistema de alcantarillado, la cobertura de agua potable mejora en la cabecera cantonal y las cabeceras parroquiales en el sector rural se abastece a la población con tanqueros, la recolección de desechos sólidos es regular mejora un poco en las áreas urbanas debido a que se cuenta con un solo recolector y otros vehículos improvisados para realizar este servicio, donde si esta mejor la cobertura es en la energía eléctrica donde se aprecia porcentajes buenos en relación a otros servicios.

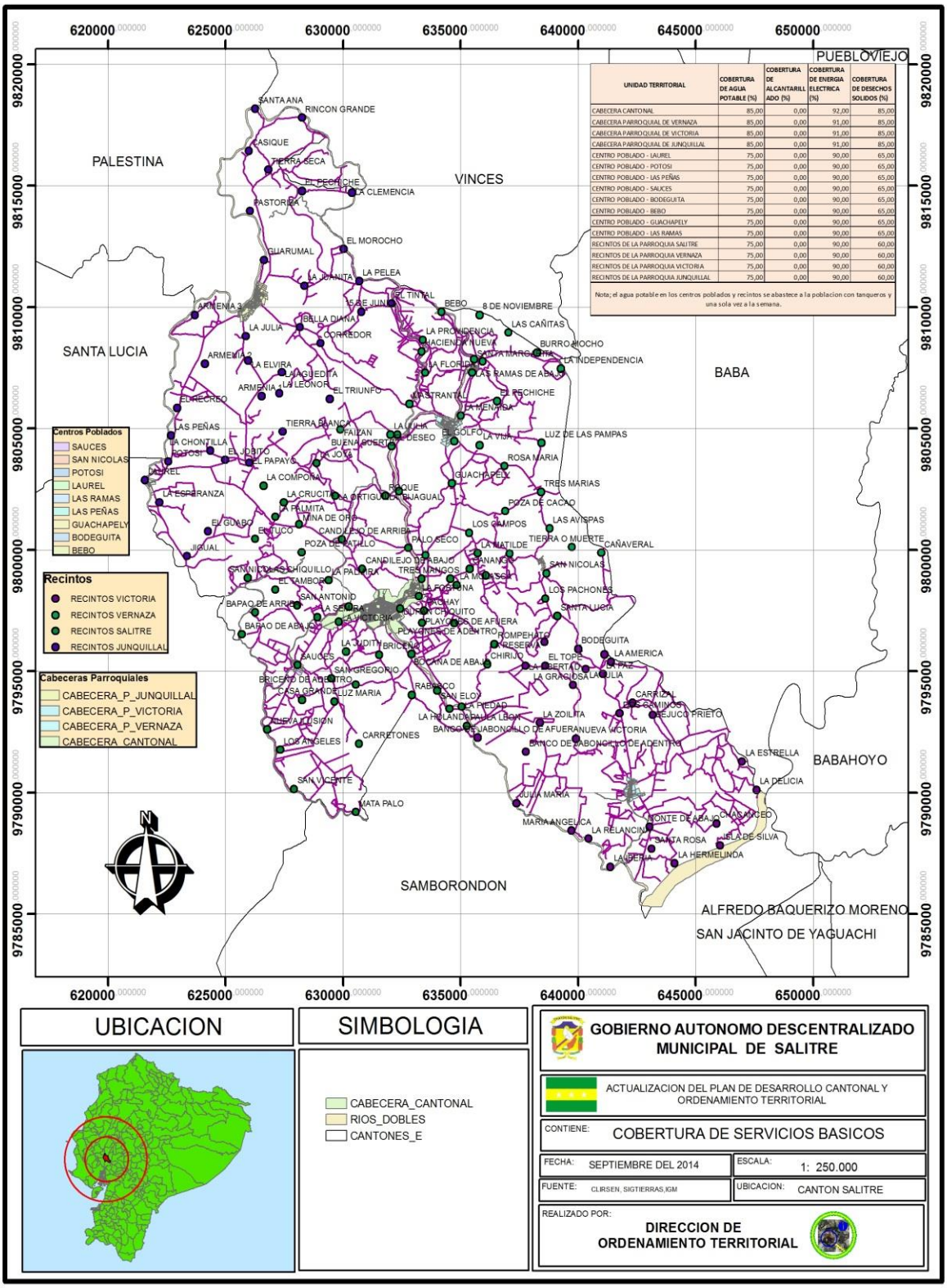

UNIDAD TERRITORIAL	COBERTURA DE AGUA POTABLE (%)	COBERTURA DE ALCANTARILLADO (%)	COBERTURA DE ENERGIA ELECTRICA (%)	COBERTURA DE DESECHOS SOLIDOS (%)
CABECERA CANTONAL	85,00	0,00	92,00	85,00
CABECERA PARROQUIAL DE VERNAZA	85,00	0,00	91,00	85,00
CABECERA PARROQUIAL DE VICTORIA	85,00	0,00	91,00	85,00
CABECERA PARROQUIAL DE JUNQUILLAL	85,00	0,00	91,00	85,00
CENTRO POBLADO - LAUREL	75,00	0,00	90,00	65,00
CENTRO POBLADO - POTOSI	75,00	0,00	90,00	65,00
CENTRO POBLADO - LAS PEÑAS	75,00	0,00	90,00	65,00
CENTRO POBLADO - SAUCES	75,00	0,00	90,00	65,00
CENTRO POBLADO - BODEGUITA	75,00	0,00	90,00	65,00
CENTRO POBLADO - BEBO	75,00	0,00	90,00	65,00
CENTRO POBLADO - GUACHAPELY	75,00	0,00	90,00	65,00
CENTRO POBLADO - LAS RAMAS	75,00	0,00	90,00	65,00
RECINTOS DE LA PARROQUIA SALITRE	75,00	0,00	90,00	60,00
RECINTOS DE LA PARROQUIA VERNAZA	75,00	0,00	90,00	60,00
RECINTOS DE LA PARROQUIA VICTORIA	75,00	0,00	90,00	60,00
RECINTOS DE LA PARROQUIA JUNQUILLAL	75,00	0,00	90,00	60,00

Nota; el agua potable en los centros poblados y recintos se abastece a la poblacion con tanqueros y una sola vez a la semana.

Figura N° 50._ Mapa de Cobertura de Servicios Básicos.

3. ACCESO A SERVICIOS DE EDUCACION Y SALUD.

El cantón Salitre y sus parroquias cuentan con 12 establecimientos de salud, de los cuales 6 son del Ministerio de Salud y 6 del seguro campesino (IESS), en la cabecera cantonal se cuenta con un Hospital y en el sector rural existen 5 subcentros médicos, todos del Ministerio de Salud.

LOCALIZACION	NOMBRE	TIPO
SALITRE	OSWALDO JERVIS A	HOSPITAL BASICO
LA VICTORIA	LA VICTORIA	SUBCENTRO DE SALUD
GENERAL VERNAZA	GENERAL VERNAZA	SUBCENTRO DE SALUD
GENERAL VERNAZA	BUENA SUERTE	SUBCENTRO DE SALUD
GENERAL VERNAZA	LA VIJA	SUBCENTRO DE SALUD
JUNQUILLAL	JUNQUILLAL	SUBCENTRO DE SALUD

Tabla N° 68._Establecimientos de Salud

Fuente: GADMS

Según datos recientes del Ministerio de Educación existen 139 centros de educación en el Cantón Salitre.

TIPO	NOMBRE	LOCALIZACION
Educación Básica y Alfabetización P.P.	10 DE AGOSTO	JUNQUILLAL
Educación Básica y Alfabetización P.P.	15 DE JUNIO	JUNQUILLAL
Educación Básica y Alfabetización P.P.	31 DE MAYO	JUNQUILLAL
Educación Básica y Bachillerato	GENERAL VERNAZA	GRAL. VERNAZA (DOS ESTEROS)
Educación Básica y Alfabetización	JUAN FRANCISCO RODRIGUEZ	EL SALITRE (LAS RAMAS)
Educación Básica y Alfabetización	CENTRO ESCUELA LA FORTUNA	EL SALITRE (LAS RAMAS)
Educación Básica	PAQUISHA GLORIOSA N 11	JUNQUILLAL
Educación Básica	SANTA MARIANITA	JUNQUILLAL
Educación Básica y Alfabetización P.P.	VANGUARDIA NUMERO 28	GRAL. VERNAZA (DOS ESTEROS)
Educación Básica y Alfabetización P.P.	VOLUNTAD DE DIOS	GRAL. VERNAZA (DOS ESTEROS)
Educación Básica	MANUELA CAÐIZARES	GRAL. VERNAZA (DOS ESTEROS)
Educación Básica y Bachillerato	FRANCISCANO SALITRE	EL SALITRE (LAS RAMAS)
Inicial y Educación Básica	FRANCISCO IÐIGUEZ CASTRO	EL SALITRE (LAS RAMAS)
Educación Básica y Alfabetización P.P.	JAIME ROLDOS AGUILERA	EL SALITRE (LAS RAMAS)
Educación Básica y Alfabetización P.P.	JAIME ROLDOS AGUILERA # 2	EL SALITRE (LAS RAMAS)
Educación Básica y Alfabetización P.P.	LA FORTUNA	EL SALITRE (LAS RAMAS)
Educación Básica	LIRIOS DEL VALLE HERMOSO	EL SALITRE (LAS RAMAS)
Inicial y Educación Básica	LIZAMBERTH COLON	EL SALITRE (LAS RAMAS)
Educación Básica	JULIO CESAR ALFARO YEPEZ	JUNQUILLAL
Educación Básica y Bachillerato	NUEVOS HORIZONTES	EL SALITRE (LAS RAMAS)
Educación Básica	RAFAEL MORAN VALVERDE	EL SALITRE (LAS RAMAS)

Educación Básica	NUEVA NARCISA	LA VICTORIA (ÐAUZA)
Educación Básica	ANDRES BELLO	GRAL. VERNAZA (DOS ESTEROS)
Educación Básica	REPUBLICA DEL ECUADOR	GRAL. VERNAZA (DOS ESTEROS)
Inicial y Educación Básica	ROSA QUINTO CASQUETE N 23	GRAL. VERNAZA (DOS ESTEROS)
Educaci¾n Básica	SEMILLITAS VERNACEÐAS	GRAL. VERNAZA (DOS ESTEROS)
Educación Básica	SIMON BOLIVAR	GRAL. VERNAZA (DOS ESTEROS)
Educación Básica y Alfabetización P.P.	MINA DE ORO	EL SALITRE (LAS RAMAS)
Educación Básica y Alfabetización P.P.	NARCISA DE JESUS NO 5	EL SALITRE (LAS RAMAS)
Educación Básica y Bachillerato	NUESTRO MUNDO	EL SALITRE (LAS RAMAS)
Educación Básica	RAFAEL GARCIA GOYENA 4	EL SALITRE (LAS RAMAS)
Alfabetizaci¾n P.P	RUMBO AL FUTURO	EL SALITRE (LAS RAMAS)
Educación Básica	SALITRE 4	EL SALITRE (LAS RAMAS)
Inicial	RETONITO DE LA VICTORIA	LA VICTORIA (ÐAUZA)
Educación Básica y Alfabetización P.P.	NUEVA ESPERANZA	LA VICTORIA (ÐAUZA)
Educación Básica	VECINA DE LOS RIOS NO 07	JUNQUILLAL
Educación Básica	C.E. AMADO OLVERA	GRAL. VERNAZA (DOS ESTEROS)
Inicial y Educación Básica	FRANCISCO CAMPOS	EL SALITRE (LAS RAMAS)
Inicial y Educación Básica	MANUELITA SAENZ	EL SALITRE (LAS RAMAS)
Educación Básica	27 DE NOVIEMBRE	EL SALITRE (LAS RAMAS)
Educación Básica y Bachillerato	27 DE NOVIEMBRE	EL SALITRE (LAS RAMAS)
Educación Básica	CENTRO DE FORMACION ARTESANAL MARTHA BUCARAM DE ROLDOS	EL SALITRE (LAS RAMAS)
Educación Básica	DIECISEIS DE NOVIEMBRE NO 24	EL SALITRE (LAS RAMAS)
Educación Básica	ELOY ALFARO NO11	EL SALITRE (LAS RAMAS)
Educación Básica	ESC. RIO DAULE	EL SALITRE (LAS RAMAS)
Educación Básica	EUGENIO DE SANTA CRUZ Y ESPEJO	EL SALITRE (LAS RAMAS)
Educación Básica	FRANCISCO MURILLO GANGOTENA NO 17	EL SALITRE (LAS RAMAS)
Educación Básica	FRANCISCO PAREDES HERRERA NO 8	EL SALITRE (LAS RAMAS)
Educación Básica	LA VICTORIA	EL SALITRE (LAS RAMAS)
Inicial y Educación Básica	LAUTARO VERA VILLEGAS	EL SALITRE (LAS RAMAS)
Educación Básica	MARIA EULALIA AVILES	JUNQUILLAL
Educación Básica	MARICAL SUCRE 7	EL SALITRE (LAS RAMAS)
Inicial y Educación Básica	MARTHA PACHECO	EL SALITRE (LAS RAMAS)
Educación Básica y Bachillerato	RAFAEL SOTOMAYOR Y LUNA	EL SALITRE (LAS RAMAS)
Inicial y Educación Básica	SAN FRANCISCO	EL SALITRE (LAS RAMAS)
Educación Básica y Alfabetización P.P.	SAN JAVIER	EL SALITRE (LAS RAMAS)
Inicial y Educación Básica	URBINA JADO N 29	EL SALITRE (LAS RAMAS)
Educación Básica y Alfabetización P.P.	23 DE JUNIO	GRAL. VERNAZA (DOS ESTEROS)
Educación Básica	ABDON EMILIO CABELLO COELLO	GRAL. VERNAZA (DOS ESTEROS)
Educación Básica y Alfabetización P.P.	ANTONIO JOSE DE SUCRE NO 9	GRAL. VERNAZA (DOS ESTEROS)

Educación Básica	BUENAVENTURA BURGOS	GRAL. VERNAZA (DOS ESTEROS)
Educación Básica	CAMPANITA N 2	GRAL. VERNAZA (DOS ESTEROS)
Educación Básica	CARMEN ARZUBE DE PALMA	GRAL. VERNAZA (DOS ESTEROS)
Educación Básica y Artesanal P.P	CENTRO DE FORMACION ARTESANAL FISCAL 4 DE JULIO	GRAL. VERNAZA (DOS ESTEROS)
Educación Básica	CENTRO ESCUELA RITA LEON LONGO	GRAL. VERNAZA (DOS ESTEROS)
Educación Básica	CRISTOBAL COLON	GRAL. VERNAZA (DOS ESTEROS)
Educación Básica	CRISTOBAL COLON	GRAL. VERNAZA (DOS ESTEROS)
Educación Básica	NICOLAS PALMA MORAN 15	GRAL. VERNAZA (DOS ESTEROS)
Educación Básica	FRANCISCA GARCIA MORANTE	GRAL. VERNAZA (DOS ESTEROS)
Educación Básica	GERMANIA FIGUEROA LEON 21	GRAL. VERNAZA (DOS ESTEROS)
Inicial y Educación Básica	JAIME ROLDOS AGUILERA	GRAL. VERNAZA (DOS ESTEROS)
Educación Básica	JUAN MONTALVO	GRAL. VERNAZA (DOS ESTEROS)
Educación Básica y Alfabetizaci¾n P.P.	LUZ DE LAS PAMPAS	GRAL. VERNAZA (DOS ESTEROS)
Educación Básica	MERCEDES COELLO DE CABELLO	GRAL. VERNAZA (DOS ESTEROS)
Educación Básica	NUEVE DE OCTUBRE	GRAL. VERNAZA (DOS ESTEROS)
Educación Básica	OCHO DE NOVIEMBRE NUMERO 4	GRAL. VERNAZA (DOS ESTEROS)
Educación Básica y Bachillerato	RAFAEL MOISES CABELLO RODRIGUES	GRAL. VERNAZA (DOS ESTEROS)
Educación Básica y Bachillerato	SEIS DE DICIEMBRE	GRAL. VERNAZA (DOS ESTEROS)
Inicial y Educación Básica	SIMON BOLIVAR	GRAL. VERNAZA (DOS ESTEROS)
Inicial y Educación Básica	UNE 26	GRAL. VERNAZA (DOS ESTEROS)
Educación Básica y Bachillerato	ZENON VELEZ VITERI	GRAL. VERNAZA (DOS ESTEROS)
Educación Básica	24 DE MAYO NRO.11	JUNQUILLAL
Educación Básica	9 DE ABRIL	JUNQUILLAL
Educación Básica y Bachillerato	ALBERTO GUERRERO MARTINEZ	JUNQUILLAL
Educación Básica	ANGELA AVILES DE CEDEÐO	JUNQUILLAL
Educación Básica	CORDILLERA DEL CONDOR	JUNQUILLAL
Educación Básica	CORONEL CARLOS ALFARO N 1	JUNQUILLAL
Educación Básica	COSME DIAZ MIRANDA	EL SALITRE (LAS RAMAS)
Educación Básica, Bachillerato y Alfabetización P.P.	UNIDAD EDUCATIVA A DISTANCIA GENERAL ANTONIO ELIZALDE EXT NARANJAL 1	JUNQUILLAL
Alfabetización P.P	FRANCISCA MORA	JUNQUILLAL
Inicial y Educación Básica	ABDON CALDERON MUÐOZ N 8	JUNQUILLAL
Educación Básica	LUCILA SANTOS DE AROSEMENA N 2	JUNQUILLAL
Educación Básica	EUFEMIA MARIA RAMOS LOPEZ	JUNQUILLAL
Educación Básica	EVA MARGARITA CARBO ESPINOZA 3	JUNQUILLAL
Educación Básica	LUIS ARTURO LAVAYEN FLORES	JUNQUILLAL
Educación Básica y Alfabetización P.P.	PASTORIZA	JUNQUILLAL
Educación Básica y Alfabetización P.P.	PATRIA NUEVA	JUNQUILLAL
Educación Básica	SANTA ISABEL NRO 5	JUNQUILLAL
Educación Básica	VEINTISEIS DE AGOSTO	JUNQUILLAL

Educación Básica	VEINTISIETE DE NOVIEMBRE	JUNQUILLAL
Educación Básica y Alfabetización P.P.	15 DE OCTUBRE NUMERO 4	LA VICTORIA (ÐAUZA)
Educación Básica y Alfabetización P.P.	AMADA OLVERA	LA VICTORIA (ÐAUZA)
Educación Básica	ANTONIO JOSE DE SUCRE 6	LA VICTORIA (ÐAUZA)
Educación Básica y Alfabetización P.P.	CENTRO ESCUELA EUGENIO ESPEJO	LA VICTORIA (ÐAUZA)
Educación Básica	DR. JOSE MIGUEL GARCIA MORENO	LA VICTORIA (ÐAUZA)
Inicial y Educación Básica	ENRIQUE DECKER ACOSTA 1	LA VICTORIA (ÐAUZA)
Educación Básica	JOSE JULIAN SANCHEZ N 2	LA VICTORIA (ÐAUZA)
Educación Básica y Alfabetización P.P.	JOSE JULIAN VERA	EL SALITRE (LAS RAMAS)
Inicial y Educación Básica	JUAN MONTALVO	EL SALITRE (LAS RAMAS)
Educación Básica y Alfabetización P.P.	LA DELICIA	LA VICTORIA (ÐAUZA)
Educación Básica y Alfabetización P.P.	LA DOLOROSA	LA VICTORIA (ÐAUZA)
Educación Básica	LA IBERIA	LA VICTORIA (ÐAUZA)
Educación Básica y Bachillerato	LA VICTORIA	LA VICTORIA (ÐAUZA)
Inicial y Educación Básica	ROSA ELENA ROMERO DE CASTRO	LA VICTORIA (ÐAUZA)
Educación Básica	SANTA ROSA 5	LA VICTORIA (ÐAUZA)
Educación Básica	ALFREDO MOSQUERA NUMERO 22	LA VICTORIA (ÐAUZA)
Educación Básica y Alfabetización P.P.	BATALLA DE TARQUI	JUNQUILLAL
Educación Básica y Alfabetización P.P.	CARLOS LUIS PLAZA ARAY NUMERO 41	JUNQUILLAL
Educación Básica	PRIMERO DE MAYO	EL SALITRE (LAS RAMAS)
Educación Básica y Alfabetización P.P.	10 DE AGOSTO	EL SALITRE (LAS RAMAS)
Educación Básica	27 DE NOVIEMBRE N 2	EL SALITRE (LAS RAMAS)
Educación Básica y Bachillerato	5 DE NOVIEMBRE	EL SALITRE (LAS RAMAS)
Educación Básica y Alfabetización P.P.	8 DE JUNIO	EL SALITRE (LAS RAMAS)
Educación Básica y Alfabetización P.P.	ABDON CALDERON 2	EL SALITRE (LAS RAMAS)
Educación Básica y Alfabetización P.P.	ANA FRANCO NOBOA	EL SALITRE (LAS RAMAS)
Inicial y Educación Básica	APRENDER JUGANDO	EL SALITRE (LAS RAMAS)
Educación Básica y Alfabetización P.P.	AURORA PENAFIEL DE DROUET 27	EL SALITRE (LAS RAMAS)
Inicial	CASITA DE VERANO	EL SALITRE (LAS RAMAS)
Educación Básica	CORONEL BRITO	EL SALITRE (LAS RAMAS)
Inicial y Educación Básica	CORONEL MEDARDO ALFARO N 9	EL SALITRE (LAS RAMAS)
Educación Básica y Alfabetización P.P.	CENTRO ESCUELA CRUCITA	EL SALITRE (LAS RAMAS)
Educación Básica	EFRAIN ROBELLY CRUZ	EL SALITRE (LAS RAMAS)
Educación Básica	EL PROGRESO DE BAPAO N 16	EL SALITRE (LAS RAMAS)
Educación Básica	EL SALVADOR DIVINO NUMERO 3	EL SALITRE (LAS RAMAS)
Educación Básica y Alfabetización P.P.	10 DE JUNIO	LA VICTORIA (ÐAUZA)
Educación Básica y Alfabetización P.P.	24 DE MAYO	LA VICTORIA (ÐAUZA)
Educación Básica y Alfabetización P.P.	LA ZOILITA	LA VICTORIA (ÐAUZA)
Educación Básica y Alfabetización P.P.	MANANTIAL DE VIDA	LA VICTORIA (ÐAUZA)
Educación Básica y Alfabetización P.P.	MANUEL WOLF HERRERA	LA VICTORIA (ÐAUZA)

Tabla N° 69._Centros Educativos.
Fuente: MEC

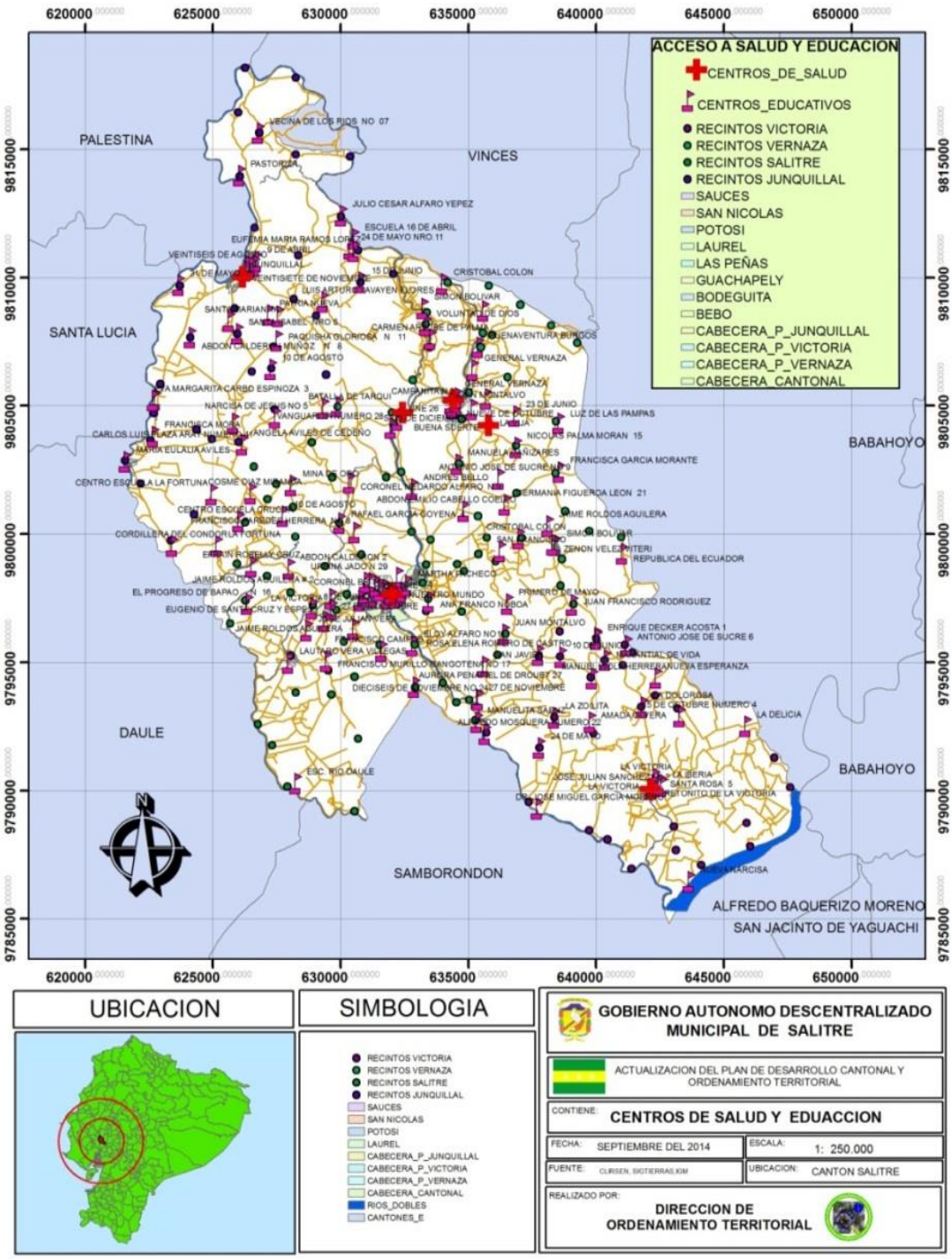

Figura N° 51._ Mapa de identificación de centros de salud y educación.

4. ACCESO A LA VIVIENDA.

En el Cantón Salitre no existen programas de viviendas municipales ni particulares, solo se beneficia la población del bono de la vivienda otorgado por el MIDUVI, si existen programas municipales de lotes económicos de cómodo acceso, pero no es suficiente para solventar el déficit de vivienda que tiene el cantón y se ha determinado en base a los siguientes indicadores:

- **Déficit habitacional:** el déficit habitacional cuantitativo es el 30% en el área urbana y el 49% en el área rural, el déficit cualitativo es de 45% en el área urbana y el 35% en el área rural.

DEFICIT HABITACIONAL	TOTAL	URBANO	RURAL
DEFICIT HABITACIONAL CUALITATIVO	37	45	35
DEFICIT HABITACIONAL CUANTITATIVO	46	30	49

Tabla N° 70._Déficit habitacional.
Fuente: INEC

- **Hacinamiento:** el porcentaje de hacinamiento en hogares es del 29% en el área urbano y el 35% en áreas rurales.

HACINAMIENTO	TOTAL	URBANO	RURAL
HOGARES HACINADOS	5.202	845	4.357
PORCENTAJE DE HOGARES HACINADOS	34	29	35

Tabla N° 71._Hacinamiento.
Fuente: INEC

- **Condiciones de las viviendas:** las condiciones de viviendas del cantón según el muestreo realizado en el censo del INEC, es que en condiciones de habitabilidad aceptables existen 707 viviendas en las áreas urbana y 1.967 viviendas en las áreas rurales, en condiciones de habitabilidad recuperable existen 1.282 viviendas en las áreas urbana y 4.278 viviendas en las áreas rurales, en condiciones de habitabilidad irrecuperable existen 868 viviendas en las áreas urbana y 6.073 viviendas en las áreas rurales.

CONDICIONES DE HABITABILIDAD DE LAS VIVIENDAS	TOTAL	URBANO	RURAL
VIVIENDAS EN CONDICIONES DE HABITABILIDAD ACEPTABLE	2.674	707	1.967
VIVIENDAS EN CONDICIONES DE HABITABILIDAD IRRECUPERABLE	6.941	868	6.073
VIVIENDAS EN CONDICIONES DE HABITABILIDAD RECUPERABLES	5.560	1.282	4.278

Tabla N° 72._Condiciones de Habitabilidad.
Fuente: INEC

- **Tenencia de la Tierra:** el cantón fue piloto de un programa de legalización de predios rurales en los años 2006 y 2007 mediante el programa PRAT, actualmente SIGTIERRAS del MAGAP, donde se ayudaron a legalizar varios predios, en el área urbana existe un programa permanente de legalización de predios por parte del GADM, se debe indicar que ya se firmó un convenio con la Subsecretaria de Tierras y Reforma Agraria para proceder a legalizar predios en las áreas rurales, en el siguiente cuadro detallamos un aproximado de la forma de tenencia de la tierra en el cantón:

	URBANO	%	URBANO	%
PREDIOS SIN ESCRITURA	3443	45.76	10360	80,00
PREDIOS CON ESCRITURA	4081	54,24	2590	20,00

Datos proporcionados por Avalúos y Catastro

Tabla N° 73._Predios legalizados.
Fuente: Sección de Avalúos y Catastro (GADMS)

El régimen de tenencia de la tierra, determina que en su mayoría los terrenos o parcelas se encuentran bajo régimen propio, y pocos casos son terrenos bajo un modelo heredado y arrendado.

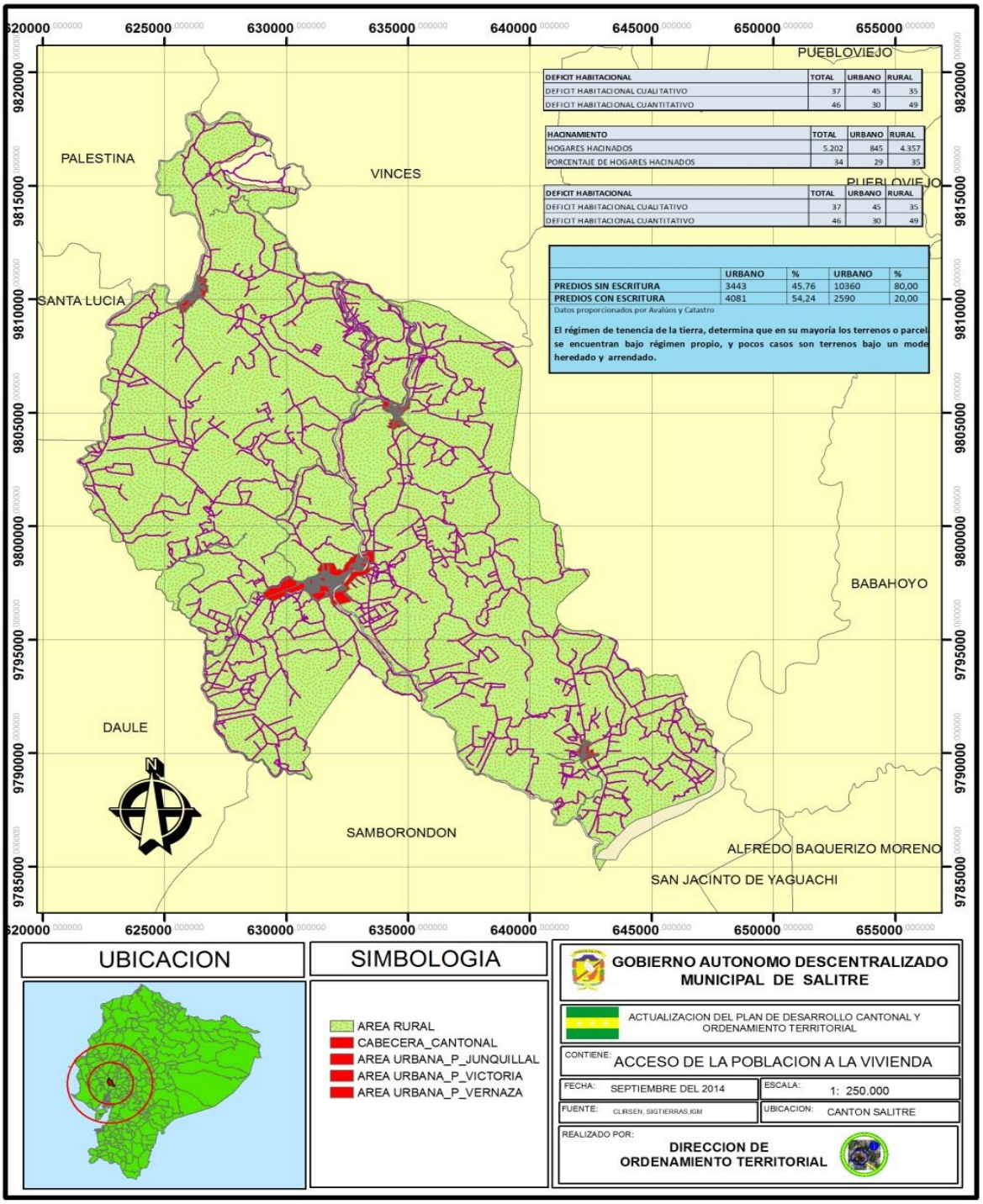

Figura N° 52._ Mapa de Acceso a la vivienda.

5. LOCALIZACION DE ASENTAMIENTOS HUMANOS.

A continuación realizamos la descripción de los Asentamiento Humanos identificados en el Cantón Salitre:

Estructura por	Poblados	Descripción
UBICACIÓN	LA VICTORIA	**Asentamientos Humanos (Recintos) ubicados en las áreas rurales de las Parroquias Salitre, Vernaza, Victoria y Junquillal, de manera dispersa y sin organización.**
	LA PITAHAYA	
	SAUCES	
	LA JUDITH	
	BRICEÐO	
	BRICEÐO DE ADENTRO	
	BOCANA DE ABAJO	
	RABASCO	
	CARRETONES	
	LA HOLANDA	
	CASA GRANDE	
	SAN GREGORIO	
	LUZ MARIA	
	MATA PALO	
	SAN VICENTE	
	LOS ANGELES	
	NUEVA ILUSION	
	SAN ELOY	
	LA PIEDAD	
	ROMPEHATO	
	CHIRIJO	
	SANTA LUCIA	
	LOS PACHONES	
	LA MATILDE	
	DURAN CHIQUITO	
	LA MOLASCA	
	LA ESTRELLA	
	CANANGO	
	SAN FRANCISCO	
	PACHAY	
	PLAYONES DE AFUERA	

	PLAYONES DE ADENTRO	
	LA FORTUNA	
	TRES MANGOS	
	PALO SECO	
	CANDILEJO DE ABAJO	
	CANDILEJO DE ARRIBA	
	LA PALMIRA	
	SAN ANTONIO	
	LA SEMIRA	
	BAPAO DE ARRIBA	
	BAPAO DE ABAJO	
	SAN NICOLAS CHIQUILLO	
	EL TUCO	
	MINA DE ORO	
	ROQUE	
	LA JOYA	
	LA CRUCITA	
	PAULA LEON	
	LA COMPOĐA	
	LA ORTIGUILLA	
	EL TAMBOR	
	POZA DE PATILLO	
	LA PALMITA	
	GUACHAPELY	
	LA MENAIDA	
	BEBO	
	8 DE NOVIEMBRE	
	LAS CAĐITAS	
	BURRO MOCHO	
	LA INDEPENDENCIA	
	LA PROVIDENCIA	
	HACIENDA NUEVA	
	SANTA MARGARITA	
	LA FLORIDA	
	LAS RAMAS DE ABAJO	
	MASTRANTAL	
	EL PECHICHE	
	BIJAGUAL	
	BUENA SUERTE	

	FAIZAN	
	LA JULIA	
	EL DESEO	
	LA VIJA	
	EL GOLFO	
	LUZ DE LAS PAMPAS	
	ROSA MARIA	
	TRES MARIAS	
	POZA DE CACAO	
	LAS AVISPAS	
	CAĐAVERAL	
	TIERRA O MUERTE	
	SAN NICOLAS	
	LAS YUCAS	
	LOS CAMPOS	
	ROSA ELENA	
	LAS RAMAS DE ARRIBA	
	ISLA DE SILVA	
	CHACANCEO	
	SANTA ROSA	
	MONTE DE ABAJO	
	LA IBERIA	
	LA RELANCINA	
	MARIA ANGELICA	
	JULIA MARIA	
	BANCO DE JABONCILLO DE ADENTRO	
	BANCO DE JABONCILLO DE AFUERA	
	LA ZOILITA	
	LA LIBERTAD	
	EL TOPE	
	LA GRACIOSA	
	NUEVA VICTORIA	
	LA DELICIA	
	LA HERMELINDA	
	LA ESTRELLA	
	BEJUCO PRIETO	
	DOS CAMINOS	
	CARRIZAL	
	LA PAZ	

	LA JULIA	
	LA AMERICA	
	BARRIO NUEVO	
	BODEGUITA	
	LA RESERVA	
	SANTA ANA	
	RINCON GRANDE	
	CASIQUE	
	TIERRA SECA	
	PASTORIZA	
	GUARUMAL	
	LA CLEMENCIA	
	EL MOROCHO	
	LA JUANITA	
	LA PELEA	
	EL TINTAL	
	15 DE JUNIO	
	BELLA DIANA	
	CORREDOR	
	LA ELVIRA	
	LA AGUEDITA	
	ARMENIA 1	
	ARMENIA 2	
	ARMENIA 3	
	EL TRIUNFO	
	EL RECREO	
	LAS PEĐAS	
	POTOSI	
	LAUREL	
	LA CHONTILLA	
	LA ESPERANZA	
	EL GUABO	
	JIGUAL	
	TIERRA BLANCA	
	EL PAPAYO	
	EL PECHICHE	
	LA JULIA	
	EL JOBITO	
	LA LEONOR	

INFLUENCIA	BODEGUITA	**Asentamientos Humanos (Centros Poblados) que por su estructura se articula de manera inmediata con varios recintos, que convergen a este con influencia social y de servicios.**
	BEBO	
	SAN NICOLAS	
	GUACHAPELY	
	SAUCES	
	POTOSI	
	LAS PEÑAS	
	LAUREL	
	LAS RAMAS	
RELACION CON ASENTAMIENTOS URBANOS	CABECERA CANTONAL	**Asentamientos Humanos con mayor concentración poblacional, centros de servicios parroquiales y de desarrollo social.**
	CENTRO URBANO PARROQUIAL DE VERNAZA	
	CENTRO URBANO PARROQUIAL DE VICTORIA	
	CENTRO URBANO PARROQUIAL DE JUNQUILLAL	

Tabla N° 74._Cuadro de Localización de Asentamientos Humanos.
Fuente: PLANIFICACION URBANA Y RURAL

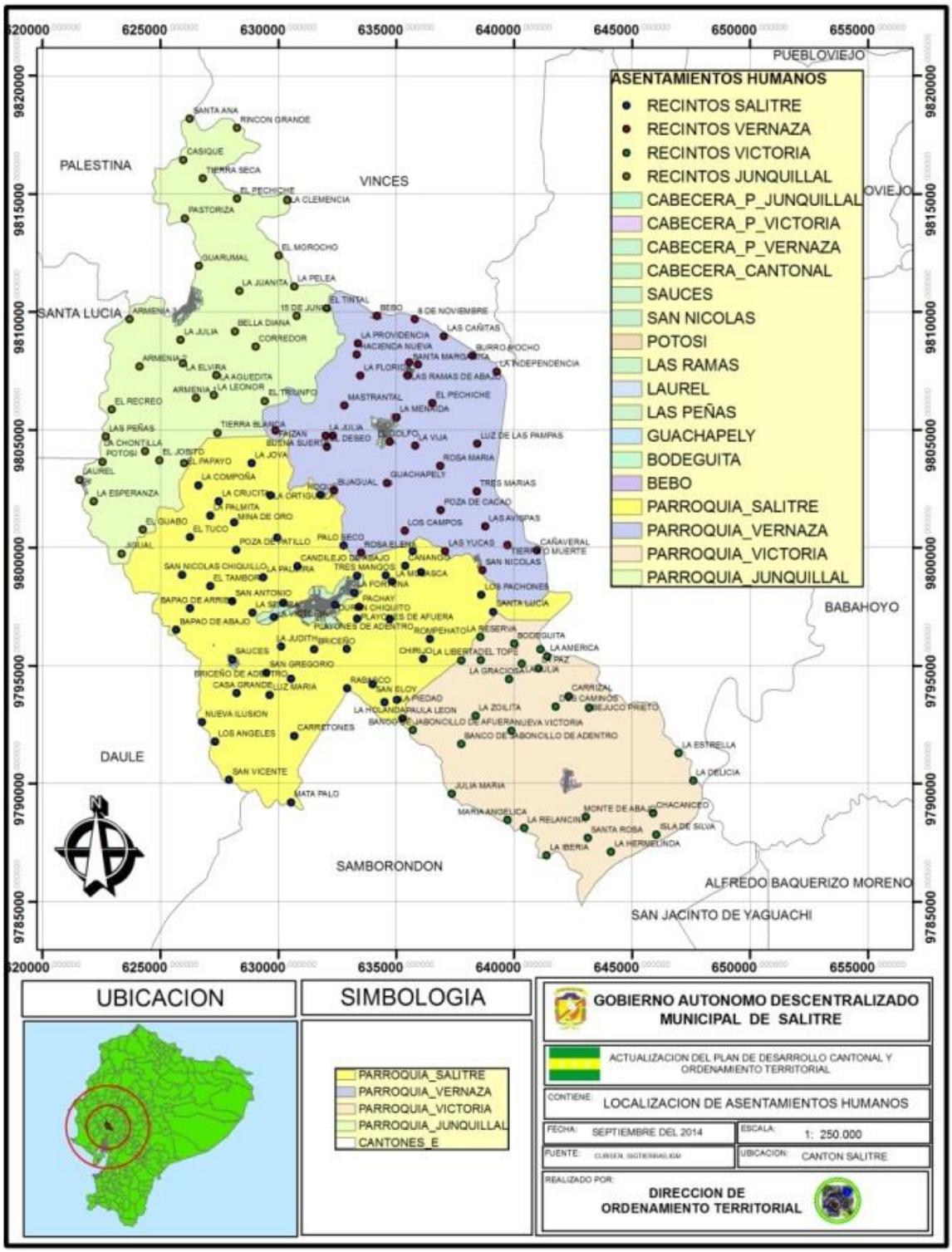

Figura N° 53._ Mapa de localización de Asentamientos Humanos.

6. DISPERCION Y CONCENTRACION POBLACIONAL.

El análisis de la cobertura de servicios públicos y sociales de sectores amanzanados y dispersos se establece en el siguiente cuadro:

CONCENTRACION POBLACIONAL	COBERTURA DE SERVICIOS SOCIALES	COBERTURA DE SERVICIOS PUBLICOS
AMANZANADO	70%	65.50%
DISPERSO	60%	56.50%

Tabla N° 75._ Concentración poblacional.

Fuente: INEC

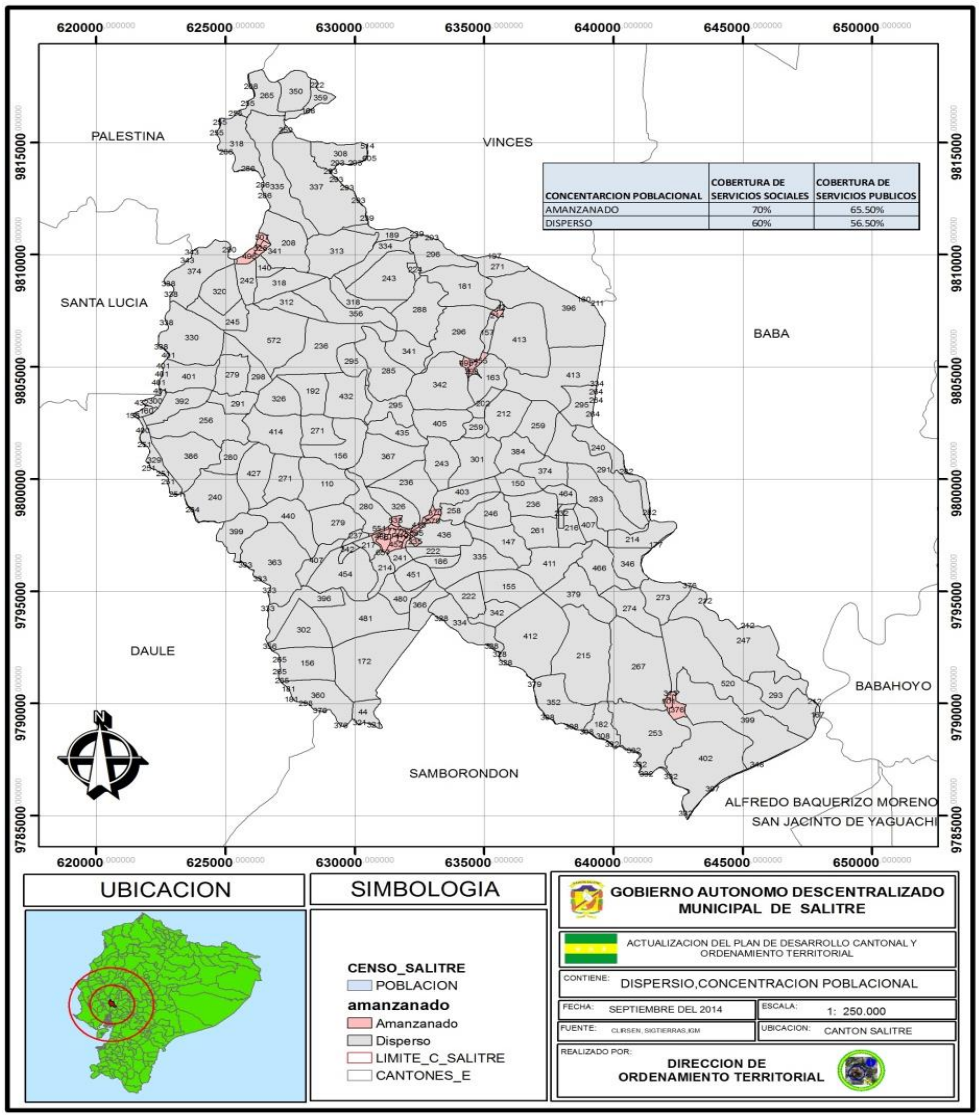

Figura N° 54._ Mapa de cobertura de servicio público, social de sectores Amanzanados y dispersos

7. CARACTERIZACION DE AMENAZAS Y CAPACIDAD DE RESPUESTA.

En el Cantón Salitre analizamos tres amenazas o peligros naturales que son:

- **Riesgo a Inundaciones:**

En el cantón Salitre, que forma parte de la cuenca baja del Río Guayas, donde históricamente se han depositado sedimentos, mayoritariamente del tipo arcillo limosos, se ha jerarquizado las zonas susceptibles de ser inundadas en función de la periodicidad de las crecidas, de la dinámica hídrica y de los riesgos que presentan debido a su posición y origen geomorfológico.

- Zonas frecuentemente inundadas
- Zonas propensas a inundarse
- Zonas temporalmente inundadas

Las zonas más propensas a inundaciones son la Urbana y los asentamientos organizados de manera dispersa en el área rural.

- **Riesgo a Movimientos en Masa:**

Con zonas en que las características de suelos, pendientes y de geología, no son favorables para que se produzcan movimientos en masa, son las que permanecen estables aún ante fenómenos intensos y extensos.

- **Riesgo a Erosión:**

Con zonas cuyas características del suelo y el grado de pendiente, no son favorables para que se produzca erosión, aun bajo factores extremos.

AMENAZAS	UBICACION	OCURRENCIA
Inundaciones	Varios sectores	Alta
Movimientos de masa	Varios sectores	Baja
Erosión	Varios sectores	Baja

Tabla N° 76._Amenazas.
Fuente: CLIRSEN y PRAT

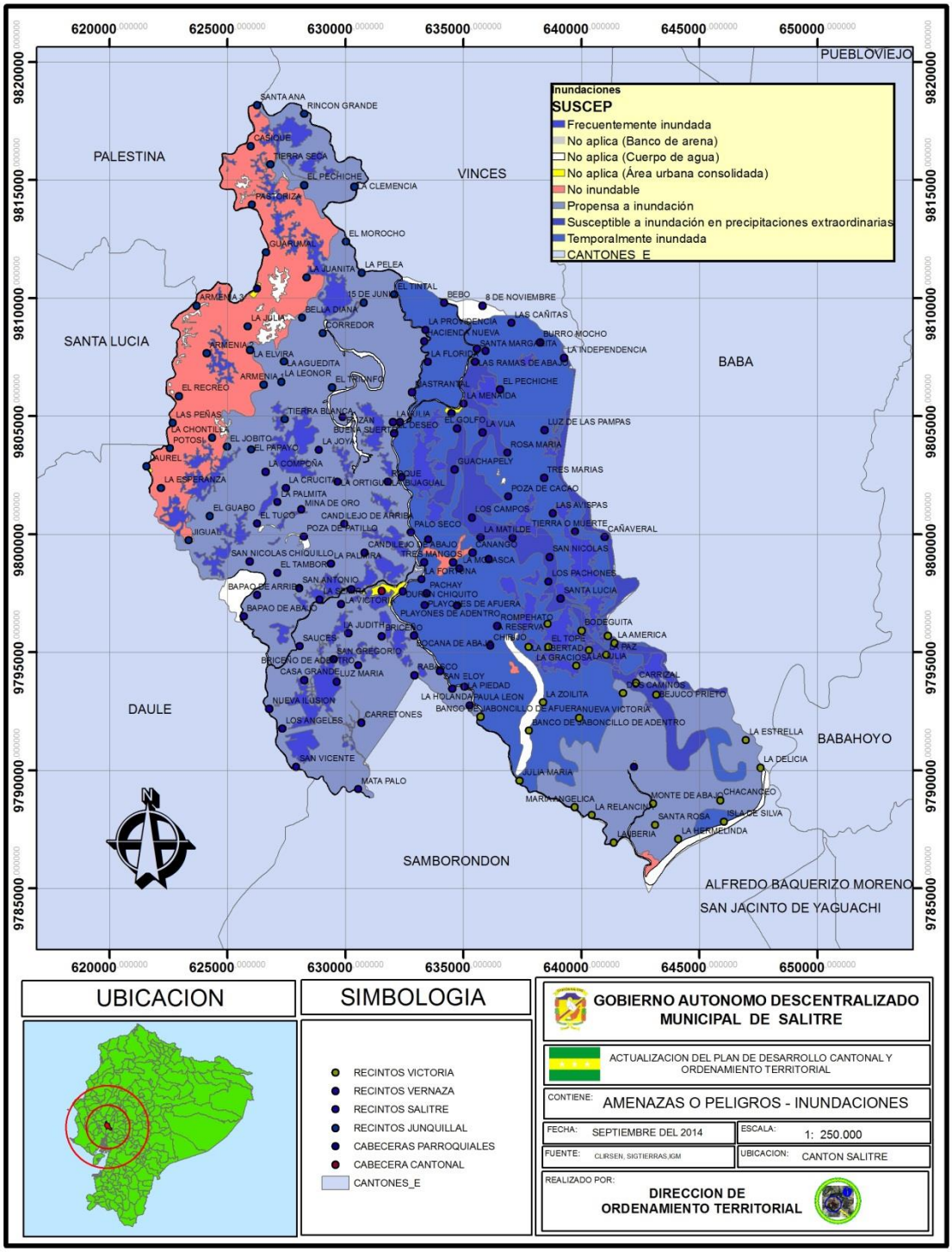

Figura N° 55._ Mapa de zonas propensas a inundaciones con relación a los Asentamientos Humanos.

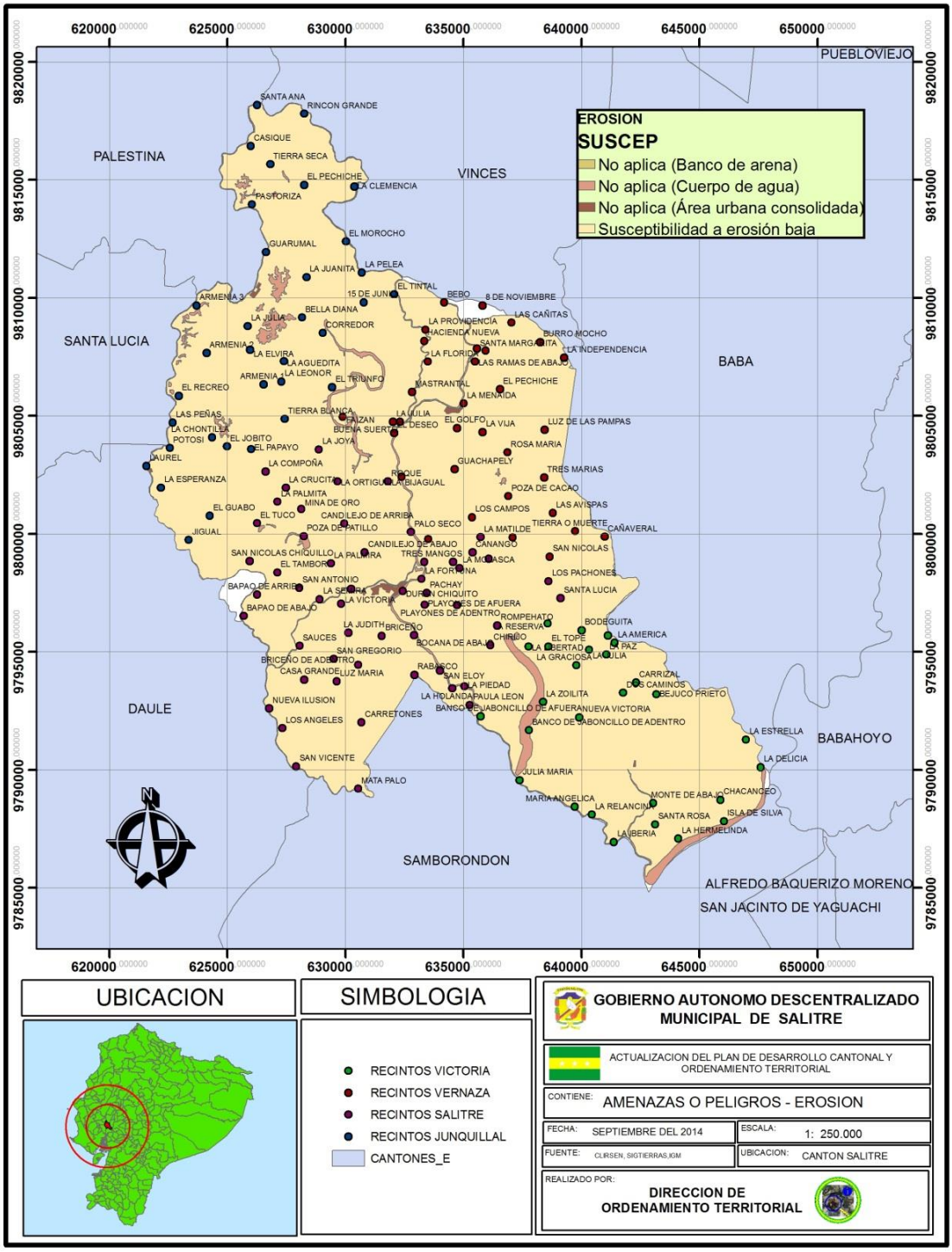

Figura N° 56._ Mapa de zonas propensas a erosiones con relación a los Asentamientos Humanos.

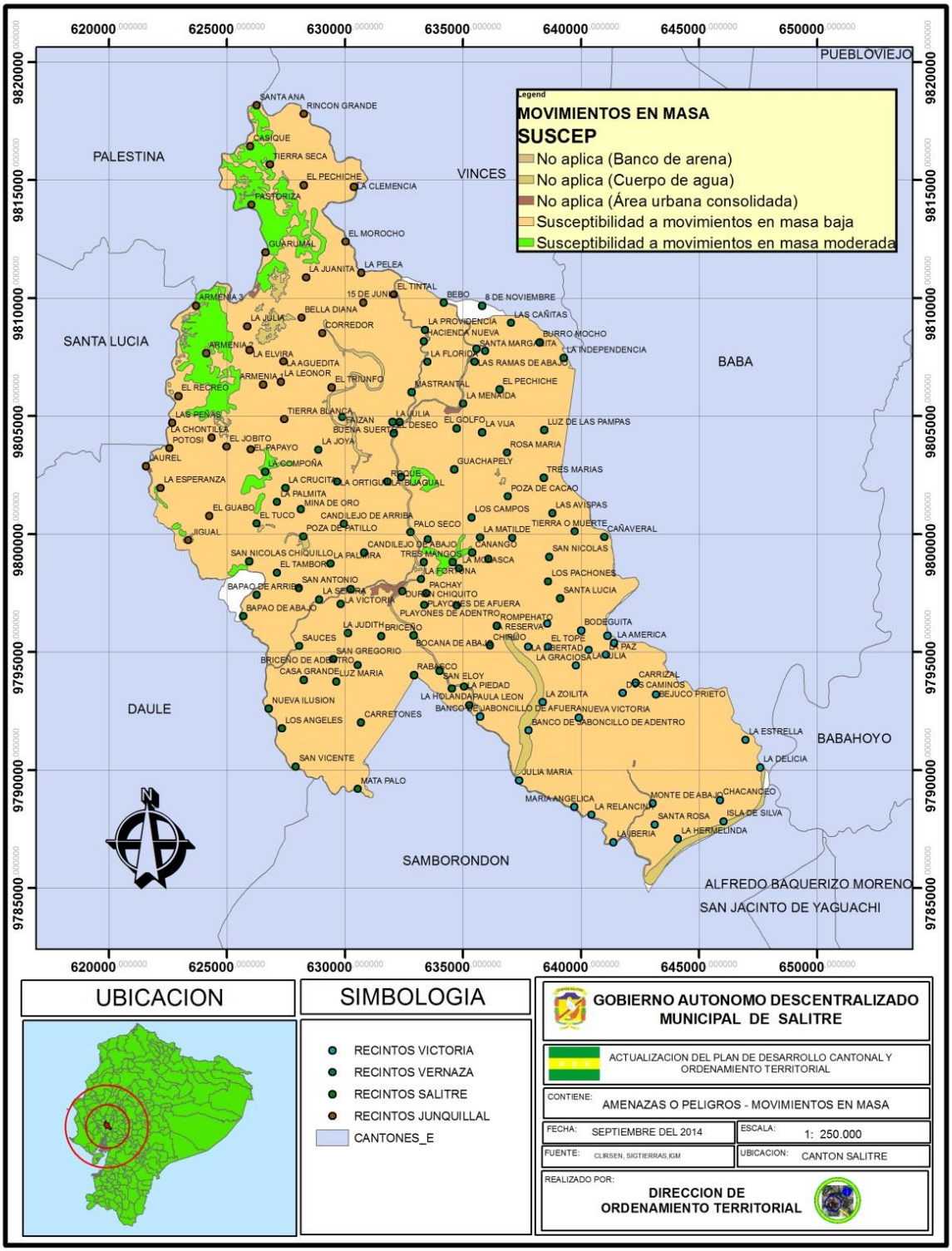

Figura N° 57._ Mapa de zonas propensas a movimientos de masa con relación a los Asentamientos Humanos.

UNIDAD 6
MOVILIDAD, ENERGIA Y CONECTIVIDAD

1. ACCESO A SERVICIO DE COMUNICACIÓN.

A continuación analizamos los accesos a los siguientes servicios que tenemos en el cantón Salitre:

- **Telefonía Convencional:** en el cuadro siguiente podemos observar la cobertura y niveles de acceso de telefonía convencional en áreas urbanas y rurales. Siendo la Cabecera Cantonal de Salitre el de mayor cobertura con 781 viviendas.

	CAB. CANT. SALITRE	GENERAL VERNAZA	VICTORIA	JUNQUILLAL	TOTAL CANTONAL
Disponibilidad de teléfono convencional	Casos	Casos	Casos	Casos	
1. Si	781	55	40	112	988

Tabla N° 77._Disponibilidad de la telefonía convencional.

Fuente: INEC

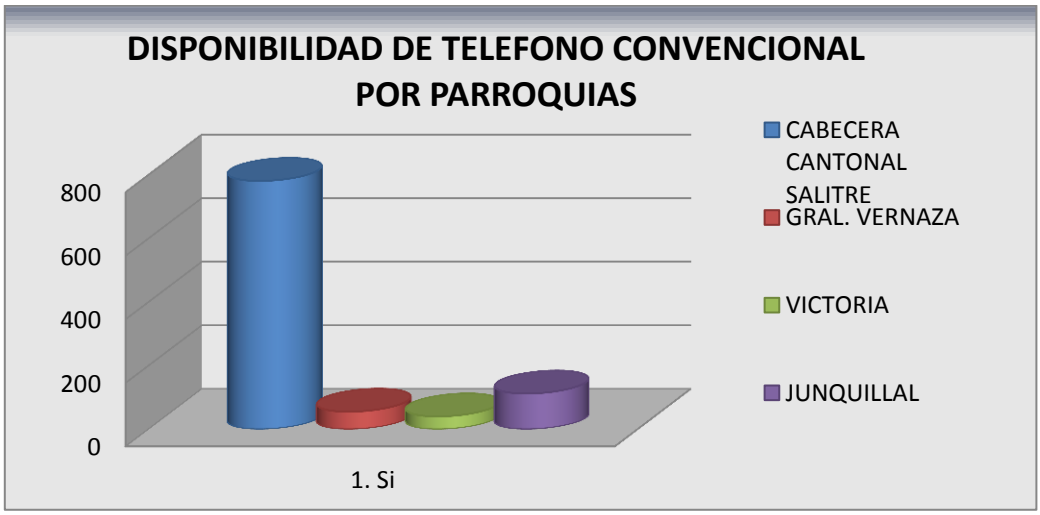

Figura N° 58._ Disponibilidad de la telefonía convencional.

- **Telefonía Celular: e**n el caso de la telefonía celular se tiene mayor disponibilidad de este servicio en la cabecera cantonal de Salitre con 4569 hogares.

	CAB. CANT. SALITRE	GRAL. VERNAZA	LA VICTORIA	JUNQUILLAL	TOTAL
Disponibilidad de telefonía celular	Casos	Casos	Casos	Casos	Casos
1. Si	4569	1625	1109	2036	9339

Tabla N° 78._ Disponibilidad de la telefonía celular.

Fuente: INEC

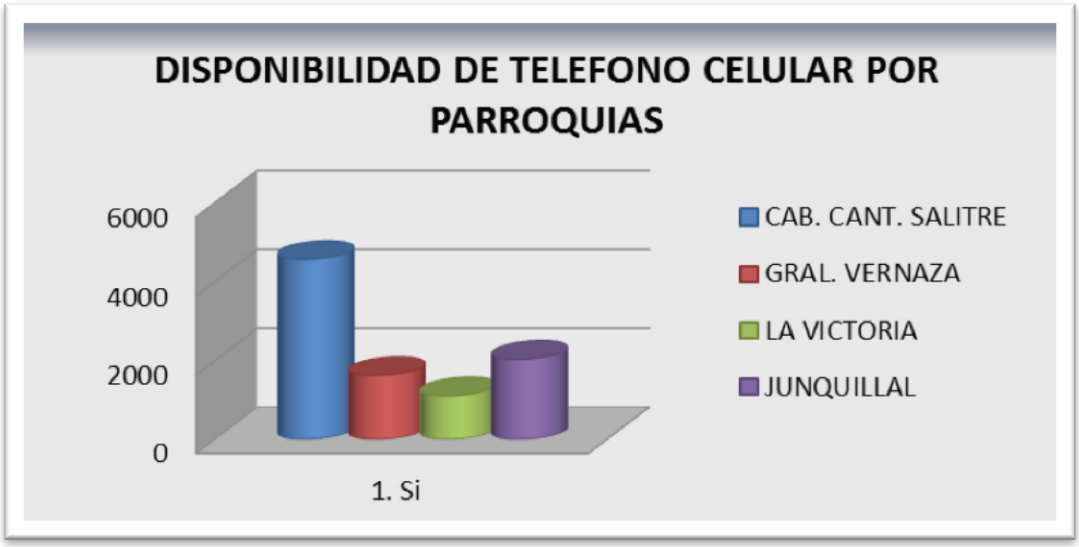

Figura N° 59._ Disponibilidad de la telefonía celular.

- **Disponibilidad del Internet: e**n el caso del internet se tiene mayor disponibilidad de este servicio en la cabecera cantonal de Salitre con 167 hogares.

	CABECERA CANTONAL SALITRE	GRAL. VERNAZA	LA VICTORIA	JUNQUILLAL	TOTAL
Disponibilidad de internet	Casos	Casos	Casos	Casos	Casos
1. Si	167	26	16	40	249

Tabla N° 79._ Disponibilidad de internet.

Fuente: INEC

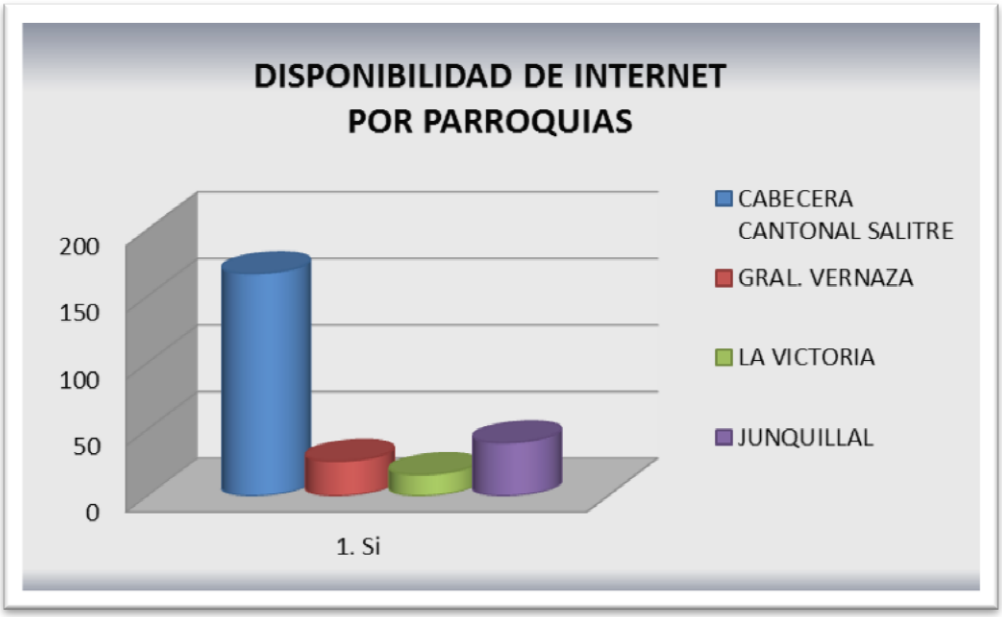

Figura N° 60._ Disponibilidad de internet.

En el siguiente cuadro analizamos de manera global la cobertura de telecomunicaciones existente en el cantón:

		COBERTURA CANTONAL	
SERVICIO	**ACCESO/PER.**	**URBANA**	**RURAL**
TELEFONIA FIJA	988	35%	15%
TELEFONIA MOVIL	9339	90%	80%
INTERNET	249	35%	10%

Tabla N° 80._ Cobertura de conectividad.

Fuente: INEC

Como se observa existe una cobertura de telefonía fija del 35% en las áreas urbanas y 15% en las áreas rurales, telefonía móvil del 90% en las áreas urbanas y 80% en las áreas rurales, en acceso a internet del 35% en las áreas urbanas y 10% en las áreas rurales.

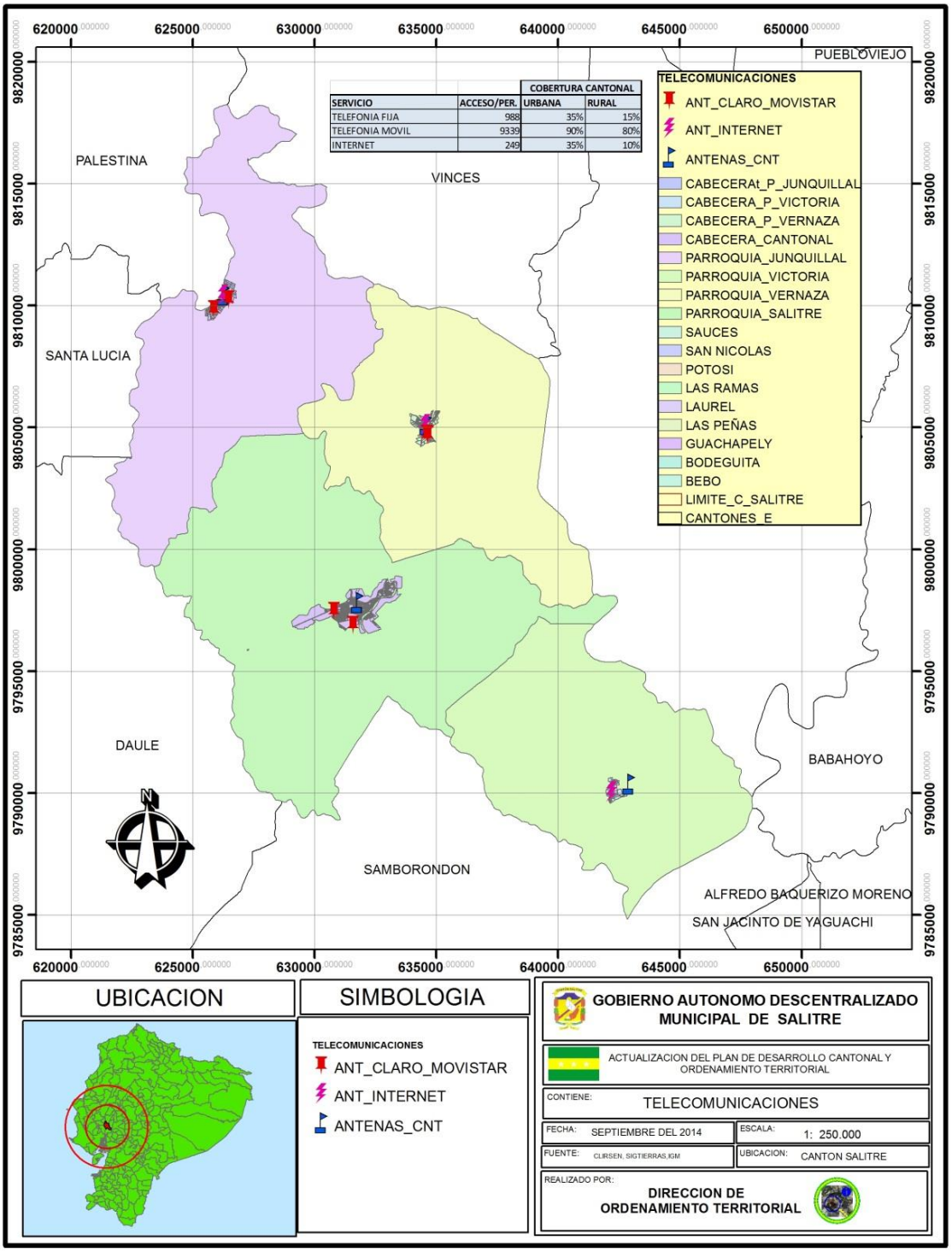

Figura N° 58._ Mapa de Telecomunicaciones.

2. TIPO DE GENERACION DE ENERGIA ELECTRICA.

El Cantón Salitre cuenta con la subestación JUAN BAUSTISTA AGUIRRE, con una capacidad de potencia de 12MVA o 12000 KVA, el tipo de energía es Hidráulica.

TIPO DE ENERGIA	POTENCIA INSTALADA
ENERGIA HIDRAULICA	12 MVA/12000 KVA

Tabla N° 81._Tipo de energía.

Fuente: CNEL-SALITRE

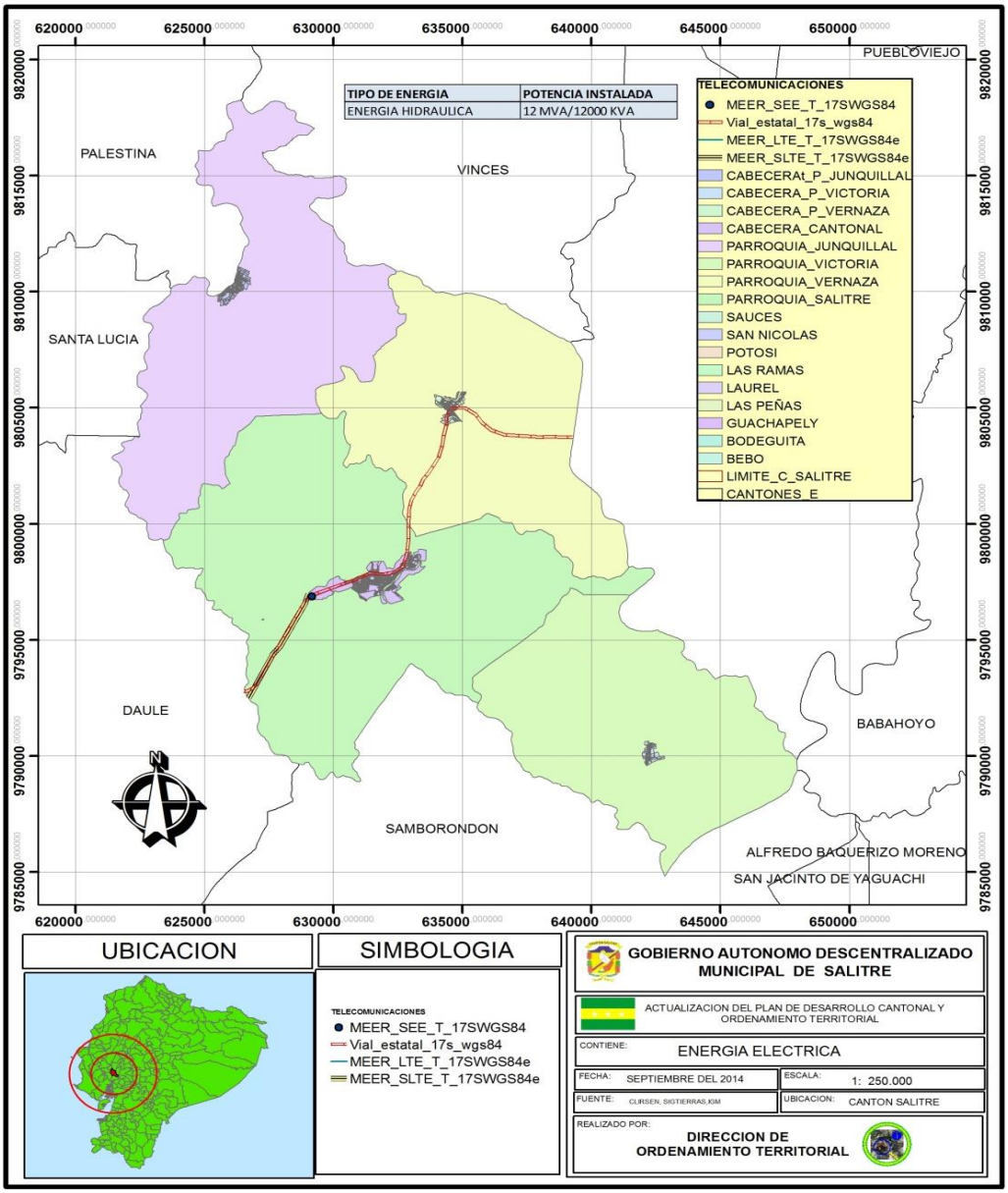

Figura N° 59._ Mapa de energía eléctrica.

3. REDES VIALES Y DE TRANSPORTE.

En el Cantón Salitre en general no existe una buena conectividad, pues existe un déficit de vías en buen estado y falta construir otras para enlazar a la red vial a sectores del área rural, de igual forma los sistemas de transporte son deficientes.

Según las competencias establecidas de las vías existentes en el cantón el 35% son vías urbanas de competencia del GADM DE SALITRE y el 65% son vías rurales de competencia del GADP DE GUAYAS.

El tipo de vías es de Tierra 50%, Lastre 30%, Asfalto 10%, Adoquín 5%, Hormigón Armado 5%.

Los principales ejes viales en el cantón son:

- **Guayaquil – La T – Salitre;**
- **Daule - La T – Salitre;**
- **Guayaquil – Samborondón – Salitre;**
- **Salitre – Vernaza – Baba;**
- **Salitre - Vernaza - Tres Marías – Vinces;**
- **Samborondón – Victoria – Salitre.**

Todas estas vías atraviesa el territorio cantonal en varias direcciones, todas ellas nos llevan a la cabecera cantonal, existen vías que desde la cabecera Cantonal se puede ir hacia las tres cabeceras parroquiales rurales y hacia varios recintos.

La vía Guayaquil – La T – Salitre es de segundo orden (asfaltada), esta carretera esta concesionada por la empresa Norte Conorte S.A. y se encuentra en regular estado.
La vía Guayaquil – Samborondón – Salitre es de segundo orden (asfaltada), esta carretera se encuentra concesionada por la empresa Norte Conorte S.A. en el tramo Guayaquil – Samborondón y desde este punto hasta la cabecera cantonal de Salitre es competencia de la Prefectura del Guayas, a pesar que esta carretera recién fue construida se encuentra en mal estado.

La vía Samborondón – Victoria – Salitre es de segundo orden (asfaltada), pero se encuentra en pésimo estado, esta vía es competencia de la Prefectura del Guayas.

La vía Baba – Vernaza – Salitre es de segundo orden, esta vía nos conecta con la provincia de los Ríos, siendo competencia con la Prefectura del Guayas hasta el límite de la provincia.

Según las competencias de los GAD, todas las vías rurales son competencia exclusiva de los Gobiernos Provinciales.

Desde la cabecera cantonal de Salitre hacia la cabecera parroquial de Vernaza, existe conexión directa a través de la vía de primer orden asfaltado y en la cual se conectan todos los recintos de este sector por vías de tercer y cuarto orden lastradas y con material de sitio.

La conexión entre la cabecera parroquial Victoria y la cabecera cantonal de Salitre se da a través de la vía de segundo orden y en la cual se conectan todos los recintos del sector por vías de tercer y cuarto orden lastradas o con material de sitio.

En la época invernal las vías de tercer y cuarto orden suelen ponerse en pésimo estado debido a las intensas lluvias y los desbordes de los ríos, obligando a utilizar medios de transporte fluvial a través de esteros y principalmente por el río Vinces.

Entre la cabecera parroquial de Junquillal y la cabecera cantonal de Salitre se tiene conexión directa a través de la vía Salitre – Compoña - Junquillal de tercer orden, de ahí la vía utilizada en todo el año es la que va desde la cabecera cantonal de Salitre – La T – Recinto Jigual –Laurel de Salitre- Junquillal, esta es de segundo orden solo en el tramo Salitre – La T – Jigual y de ahí hasta Junquillal es de tercer orden y en pésimo estado, en partes con señas de que alguna vez hubo asfalto y el resto es lastre, por lo tanto para comunicarse entre estos dos sectores hay que salir del cantón para volver a él, dando demasiadas molestias a los habitantes de este sector, tomándose demasiado tiempo el trasladarse de un lugar a otro, por lo cual la población opta por ir al cantón vecino (Daule).

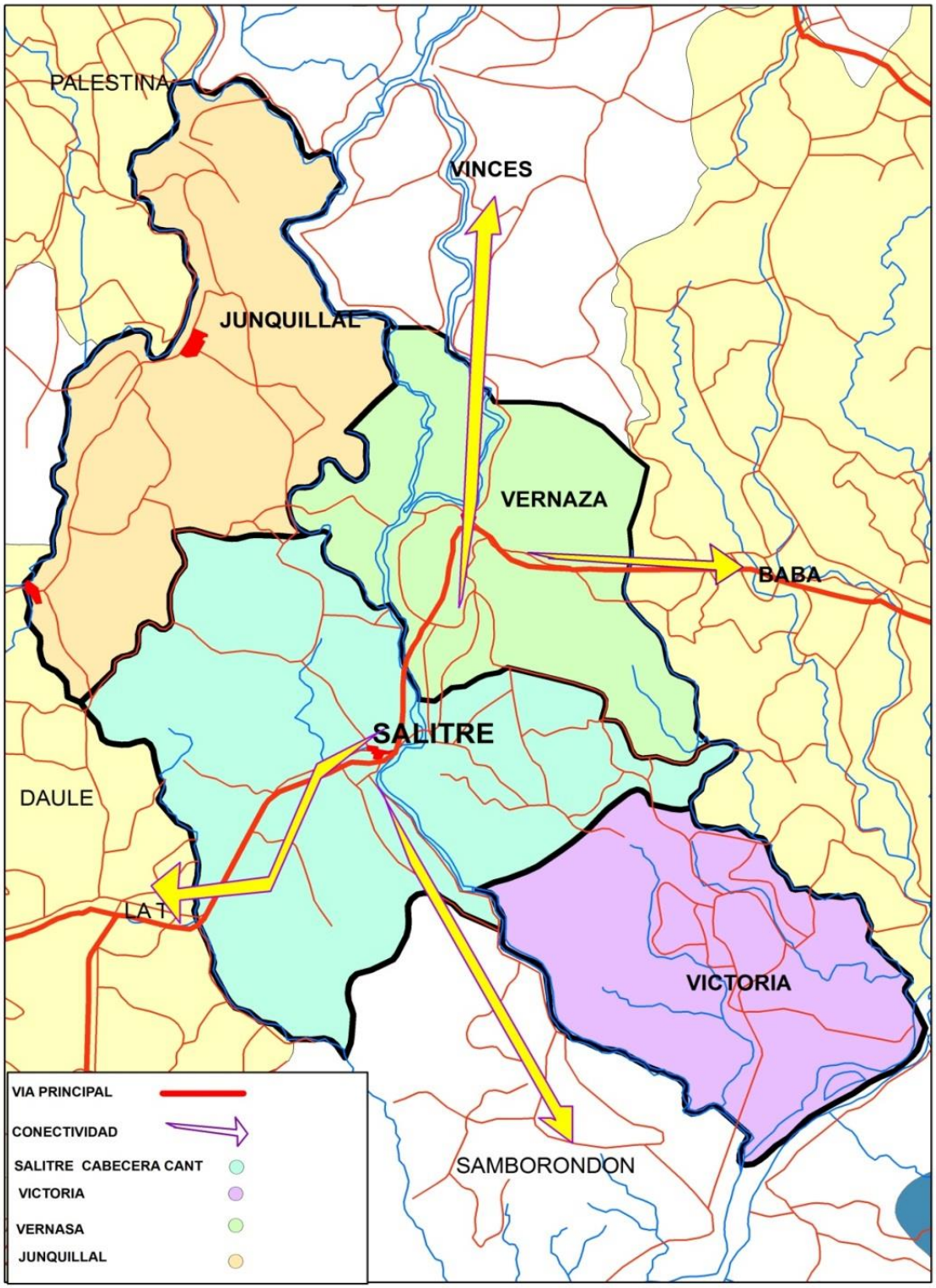

Figura N° 60._ Red vial principal.

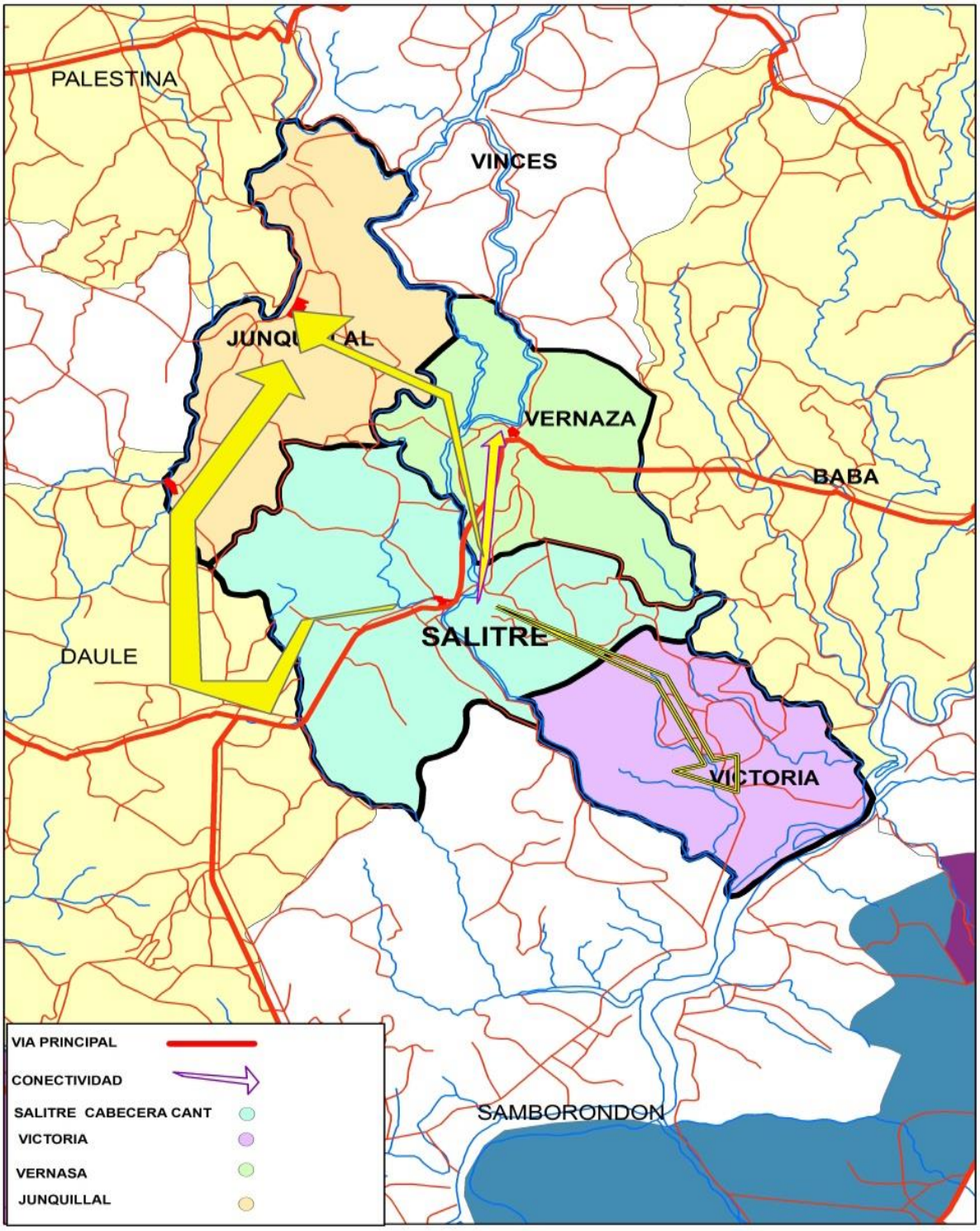

Figura N° 61._ Red vial principal.

3.1. DEFINICION Y CLASIFICACION DE LAS VIAS URBANAS.

De acuerdo al análisis de la red vial, la clasificación de las vías urbanas es la siguiente;

PARROQUIA	VIA PRINCIPAL	VIA SECUNDARIA
Cabecera Parroquial Salitre	Av. Armando Romero Rodas Av. República de Austria. Av. 27 de Noviembre. Calle Antonio José de Sucre. Av. 24 de Mayo. Calle Jaime Roldós Aguilera.	Calle Buenos Aires. Calle Paquisha. Calle Piedrahita. Calle El Granito. Vía Briceño.
Parroquia Junquillal.	Calle Sexta. Calle Quinta. Calle Malecón. Calle 26 de Agosto. Calle D entre calle Quinta y calle Sexta.	Calle A. Calle B. Calle C. Calle D entre Malecón y calle Quinta. Calle Tercera. Calle Cuarta. Calle Quinta entre Calle E y la calle J. Calle 26 de Agosto. Calle H. Calle Juan Montalvo. Calle K. Calle L.
Parroquia Vernaza.	Calle General Eloy Alfaro Vía a Salitre. Vía a Bijagual. Vía a Bebo.	Calle Malecón. Calle Isidro Ayora, Calle Carlos Arrollo del Río. Calle Plácido Caamaño. Calle Juan José Flores. Calle Leónidas Plaza Gutiérrez. Calle José María Urbina. Calle Gabriel García Moreno. Calle Gral. Francisco Robles. Calle Carlos Julio Arosemena. Calle Gerónimo Carrión. Calle José Joaquín de Olmedo. Calle Plaza Lasso. Calle Juan Montalvo. Calle Alfredo Baquerizo Moreno. Calle Gral. Guillermo Rodríguez Lara. Calle Eugenio Espejo.
Parroquia Victoria	Calle Enrique Decker. Calle San Jacinto. Calle A Calle H.	Calle B. Calle C. Calle D. Calle E. Calle I. Calle K.

Tabla N° 82._Clasificación de vías urbanas, Fuente: DPUR (GADMS)

Las vías de cada una de las parroquias están representadas en los siguientes gráficos:

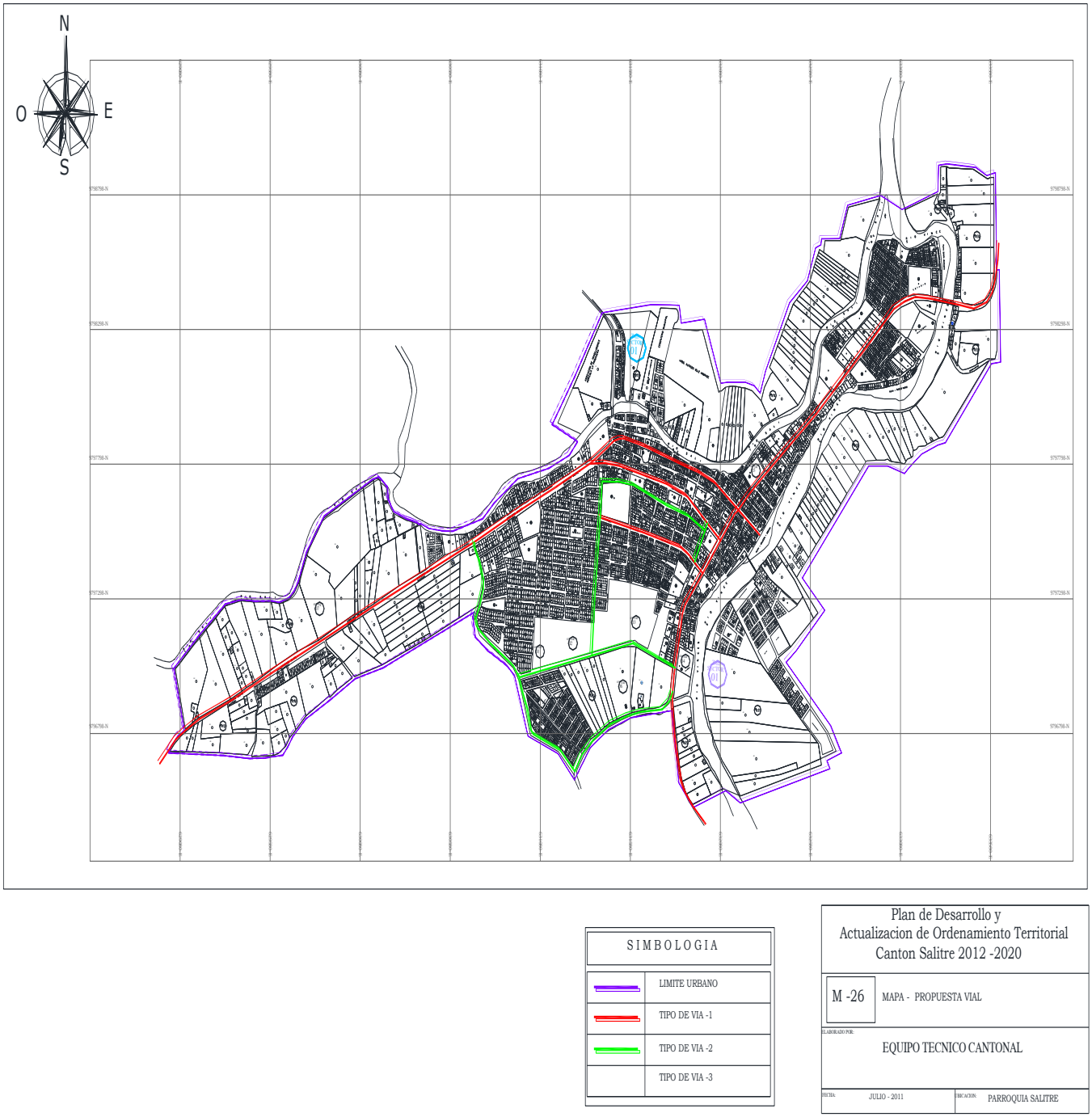

Figura N° 61._Plano de Vías de la Cabecera Parroquial Salitre

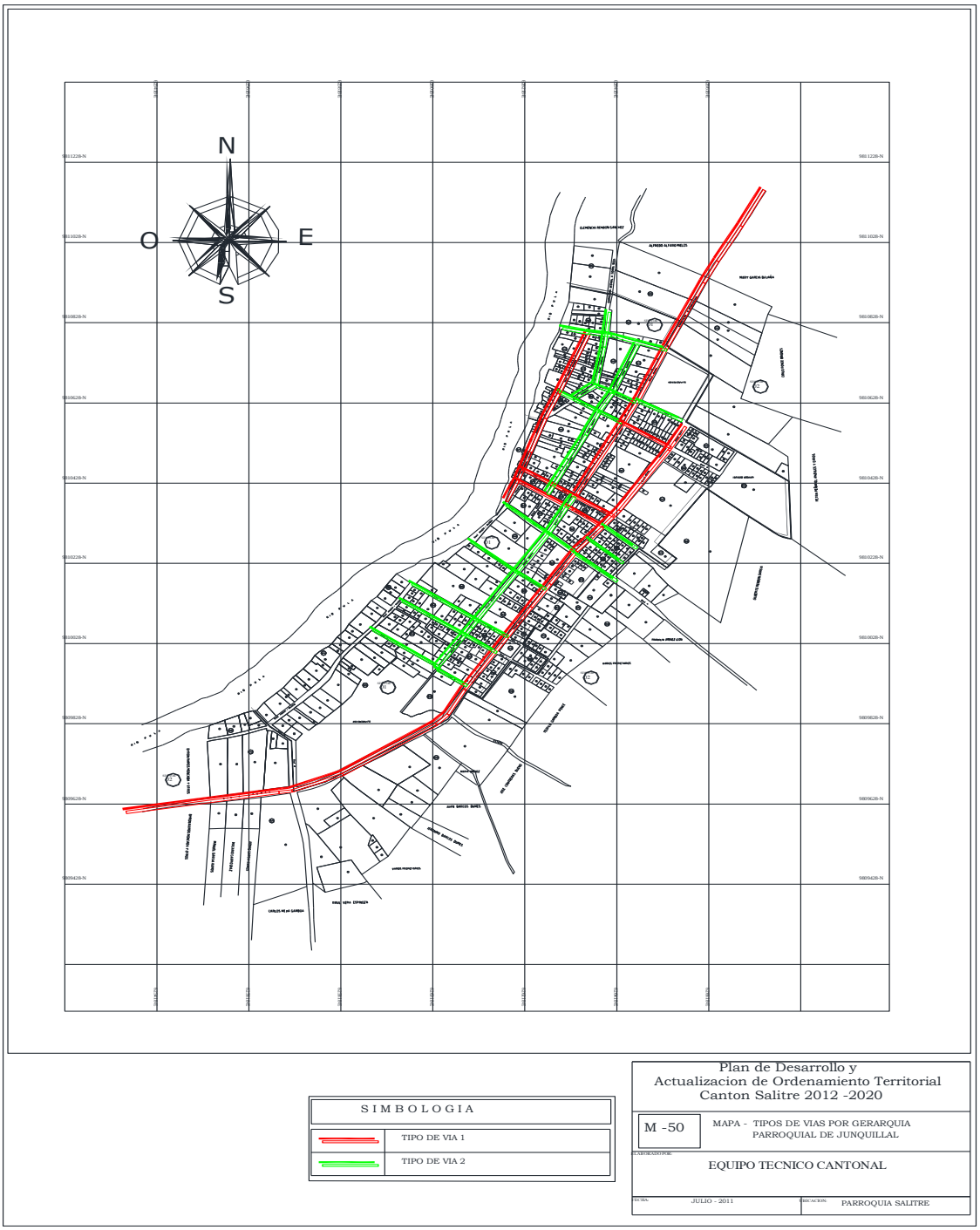

Figura N° 62._ Plano de Vías de la Parroquia Junquillal

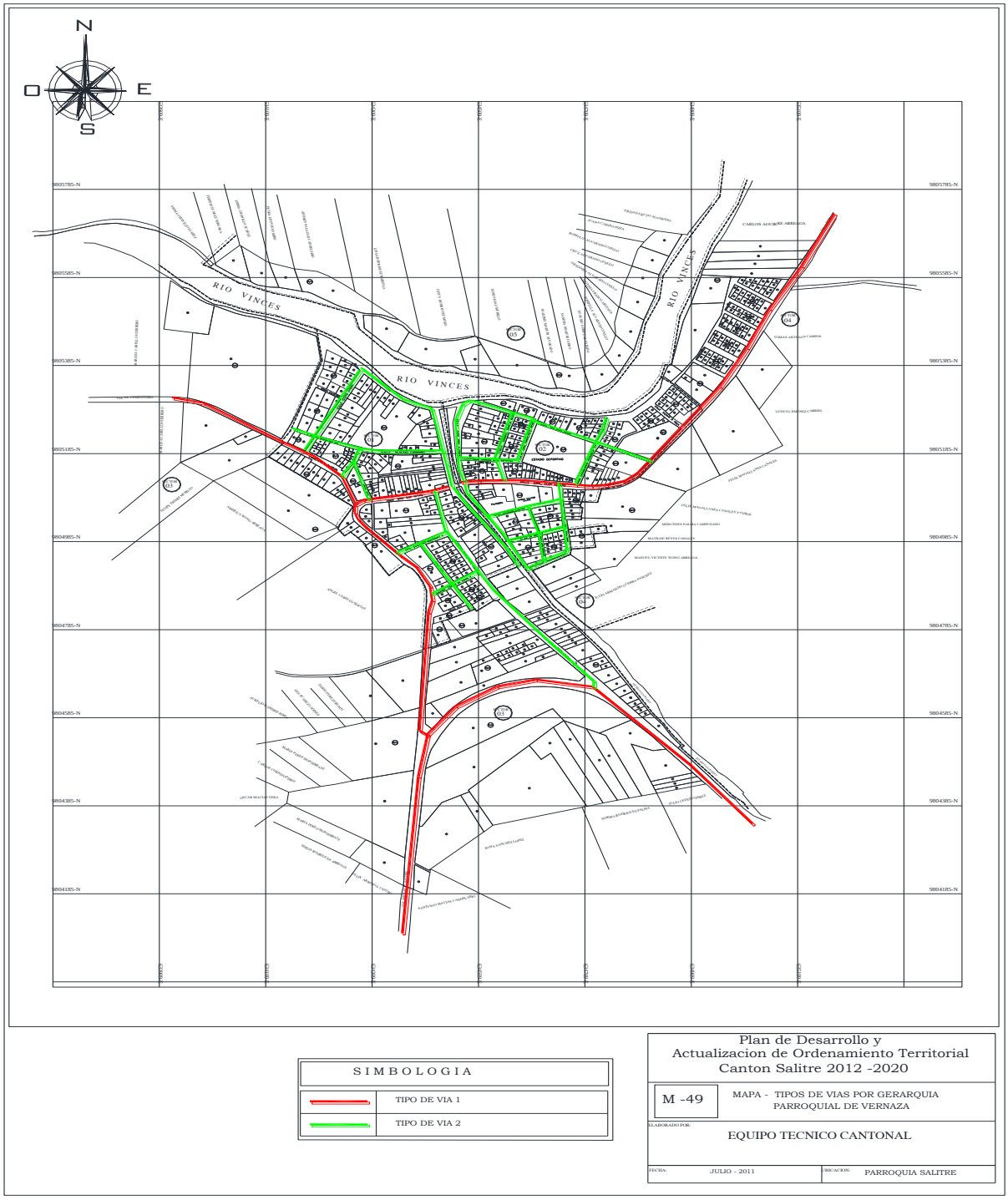

Figura N° 63._ Plano de Vías de la Parroquia Vernaza

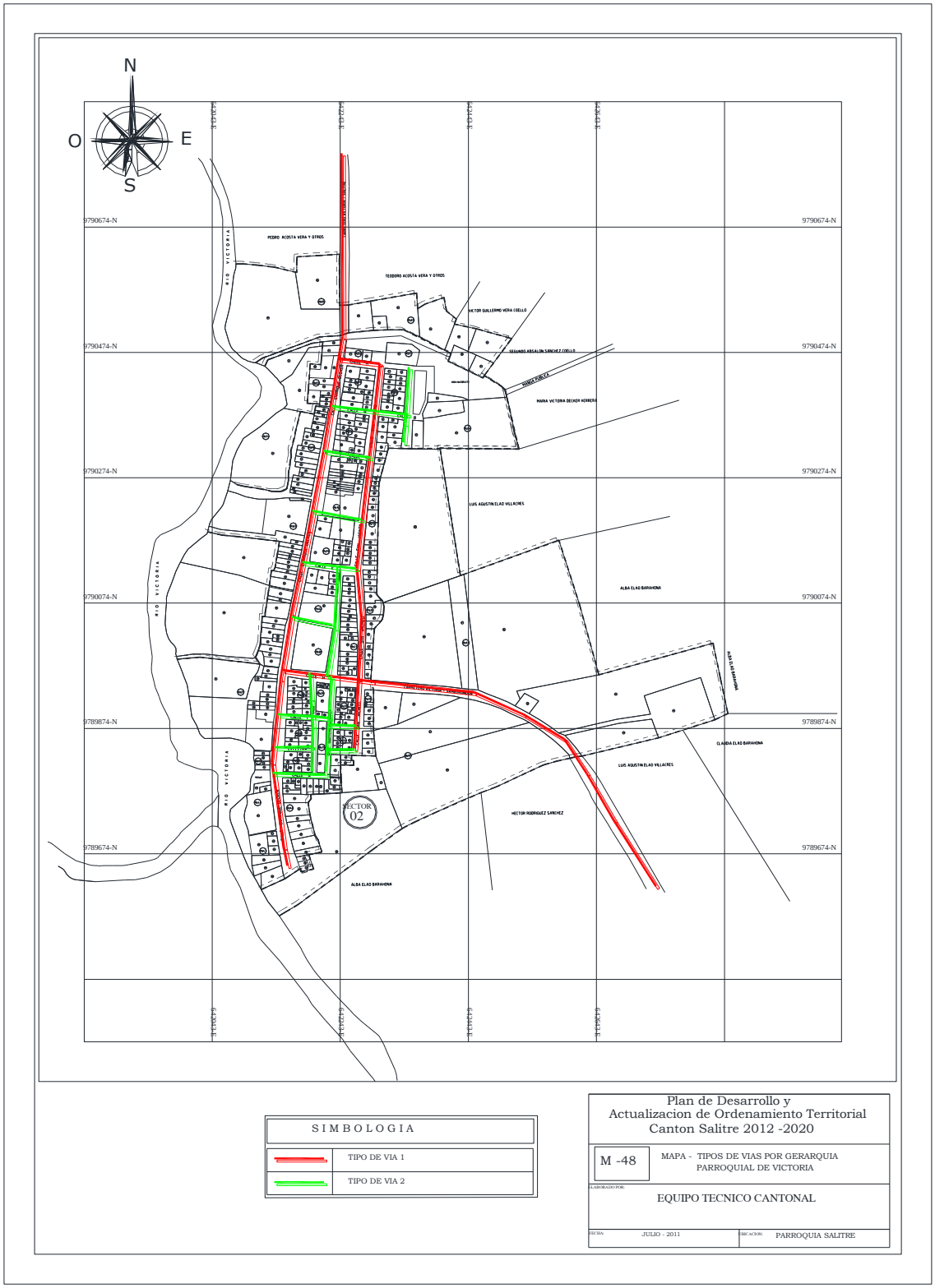

Figura N° 64._ Plano de Vías de la Parroquia Victoria

3.2. CLASIFICACIÓN VIAL POR TIPO DE CALZADA.

En el cuadro siguiente indicaremos los tipos de calzada, sus longitudes y estado de cada una de las vías principales del cantón, por parroquias.

UBICACIÓN	NOMBRE	LONGITUD (ml)	TIPO DE CALZADA	ESTADO
SALITRE	AV. ARMANDO ROMERO RODAS	2.486	ASFALTADO	MUY BUENO
	AV. REPUBLICA DE AUSTRIA	1.188	ASFALTADO	MUY BUENO
		372	PAVIMENTO RIGIDO	EXELENTE
		1.082	LASTRADO	BUENO
	AV. 27 DE NOVIEMBRE	760	ASFALTADO	BUENO
	CALLE ANTONIO JOSE DE SUCRE	182	ASFALTADO	BUENO
		376	PAVIMENTO RIGIDO	MUY BUENO
	AV. 24 DE MAYO	457	PAVIMENTO RIGIDO	MUY BUENO
	CALLE JAIME ROLDOS	616	LASTRADO	BUENO
JUNQUILLAL	CALLE SEXTA	1.324	ASFALTADA	BUENO
	CALLE QUINTA	1.150	ASFALTADA	BUENO
	CALLE MALECON	291	ADOQUINADA	BUENO
	CALLE 26 DE AGOSTO	216	ADOQUINADA	BUENO
VERNAZA	CALLE GENERAL ELOY ALFARO	424	ASFALTADO	BUENO
	VIA A SALITRE	589	ASFALTADO	BUENO
	VIA A BIJAGUAL	205	LASTRADO	BUENO
	VIA A BEBO	660	LASTRADO	BUENO
VICTORIA	CALLE ENRIQUE DECKER	854	ADOQUINADO	MUY BUENO
	CALLE SAN JACINTO	618	ASFALTADO	MUY BUENO
	CALLE A	64	ASFALTADO	MUY BUENO
	CALLE H	137	ASFALTADO	MUY BUENO

Tabla N° 83._Clasificación vial por tipo de calzada.
Fuente: DPTO. DE PLANIFICACION URBANA Y RURAL (GADMS)

En el cuadro siguiente indicamos los tipos de calzada, sus longitudes y estado de cada una de las vías secundarias del cantón, por parroquias.

UBICACIÓN	NOMBRE	LONGITUD (ml)	TIPO DE CALZADA	ESTADO
SALITRE	CALLE BUENOS AIRES	609	LASTRADO	BUENO
	CALLE PAQUISHA	648	LASTRADO	BUENO
	CALLE PIEDRAHITA	169	LASTRADO	BUENO
	VIA A BRICEÑO	1.792	LASTRADO	BUENO
	CALLE EL GRANITO	895	LASTRADO	BUENO
JUNQUILLAL	CALLE A	233	LASTRADO	BUENO
	CALLE B			BUENO
	CALLE C	202	LASTRADO	BUENO
	CALLE D ENTRE MALECON Y CALLE QUINTA.	402	LASTRADO	BUENO
	CALLE TERCERA	322	ADOQUINADA	BUENO
	CALLE CUARTA			
	CALLE QUINTA ENTRE CALLE E HASTA VIA AL CEMENTERIO	861	ASFALTADA	BUENO
	CALLE 26 DEAGOSTO	216	ADOQUINADA	BUENO
	CALLE H	440	LASTRADA	BUENO
	CALLE JUAN MONTALVO	201	LASTRADA	BUENO
	CALLE K	246	LASTRADA	BUENO
	CALLE L ENTRE LA CALLE PRIMERA Y	242	ADOQUINADA	BUENO
VERNAZA	CALLE MALECON	165	ADOQUINADO	BUENO
	CALLE ISIDRO AYORA	209	ADOQUINADO	BUENO
	CALLE CARLOS ARROYO DEL RIO	136	LASTRADO	BUENO
	CALLE PLACIDO CAAMAÑO	156	ADOQUINADO	BUENO
	CALLE JUAN JOSE FLORES	226	LASTRADO	BUENO
		178	ADOQUINADO	BUENO
	CALLE LEONIDAS PLAZA GUTIERREZ	110	ADOQUINADO	BUENO
	CALLE JOSE MARIA URBINA	267	ADOQUINADO	BUENO
	CALLE GABRIEL GARCIA MORENO	161	ADOQUINADO	BUENO
	CALLE GENERAL FRANCISCO ROBLES	95	ADOQUINADO	BUENO
	CALLE CARLOS JULIO AROSEMENA	160	ADOQUINADO	BUENO
	CALLE GERONIMO CARRION	147	LASTRADO	BUENO
	CALLE JOSE JOAQUIN DE OLMEDO	112	LASTRADO	BUENO
	CALLE PLAZA LASSO	158	LASTRADO	BUENO
	CALLE JUAN MONTALVO	126	LASTRADO	BUENO
	CALLE ALFREDO BAQUERIZO MORENO	548	LASTRADO	BUENO
	CALLE GENERAL GUILLERMO RODRIGUEZ L	103	LASTRADO	BUENO
	CALLE EUGENIO ESPEJO	101	LASTRADO	BUENO
VICTORIA	CALLE B	120	LASTRADO	BUENO
	CALLE C	74	LASTRADO	BUENO
	CALLE D	78	LASTRADO	BUENO
	CALLE E	84	LASTRADO	BUENO
	CALLE I	81	LASTRADO	BUENO
	CALLE K	83	LASTRADO	BUENO

Tabla N° 84._ Clasificación vial por tipo de calzada, Fuente: DPUR(GADMS)

De acuerdo al análisis realizado de las vías urbanas, se determinó que en la actualidad los kilómetros de vías que se encuentran en buen estado son presentados en el siguiente cuadro:

VIAS URBANAS	VIAS EN BUEN ESTADO - KM	VIAS EN MAL ESTADO - KM	TOTAL DE VIAS - KM
CABECERA CANTONAL	15,25	15,25	30,50
CENTRO URBANO PARROQUIAL DE VERNAZA	4,97	3,31	8,28
CENTRO URBANO PARROQUIAL DE VICTORIA	2,56	0,64	3,20
CENTRO URBANO PARROQUIAL DE JUNQUILLAL	5,66	3,78	9,44

Tabla N° 85._Estado de las vías urbanas.

Fuente: DPUR (GADMS)

4. TRANSPORTE.

En la ciudad de Salitre contamos con varias cooperativas de transportes intercantonales entre ellas tenemos: Cooperativa de Transporte Salitre, Cooperativas Rutas Salitreñas, Cooperativa de Transporte Assad Bucaram._Dentro de la Cabecera cantonal se encuentran funcionando varias cooperativas de Tricimotos entre las cuales tenemos las asociaciones: Primero de Mayo, Veintiocho de Octubre, Diez de Agosto, Tricitur, Trasns Salitex, Sauces, Rey Laurel y Compañía Ciudad de Salitre.

CLASES DE SERVICIOS	NOMBRE	RUTA	# DE UNIDADES	HORARIO	FRECUENCIA
TRANSPORTE INTERCANTONAL	COOPERATIVA DE TRANSPORTE SALITRE	VERNAZA-SALITRE - GUAYAQUIL	24	4:15 – 18:45	CADA 30 MINUTOS
		GUAYAQUIL – SALITRE-VERNAZA		5:15 – 22:00	CADA 30 MINUTOS
		JUNQUILLAL-LAUREL-GUAYAQUIL			
		GUAYAQUIL –LAUREL-JUNQUILLAL			
		GUAYAQUIL-SAMBORONDON-SALITRE			
		SALITRE-SAMBORONDON - GUAYAQUIL			
	COOPERATIVA RUTAS SALITREÑAS	VERNAZA-SALITRE - GUAYAQUIL	20	4:30 – 18:30	CADA 30 MINUTOS
		GUAYAQUIL – SALITRE-VERNAZA		5:30 – 23:00	CADA 30 MINUTOS
		JUNQUILLAL-LAUREL-GUAYAQUIL			
		GUAYAQUIL –LAUREL-JUNQUILLAL			
		GUAYAQUIL-SAMBORONDON-SALITRE			
		SALITRE-SAMBORONDON - GUAYAQUIL			

	COOPERATIVA DE TRANSPORTE ASSAD BUCARAM	SALITRE - DAULE		5:15 – 18:00	CADA 30 MINUTOS
		DAULE - SALITRE		5:15 – 18:00	CADA 30 MINUTOS
ASOCIACIONES TRICIMOTOS	COMPAÑÍA CIUDAD DE SALITRE	INTERNA SALITRE	44	4:00 – 23:00	PERMANENTE
	PRIMERO DE MAYO	INTERNA SALITRE	37		
	VEINTIOCHO DE OCTUBRE	INTERNA SALITRE	44		
	10 DE AGOSTO	INTERNA SALITRE	37		
	TRICITUR	INTERNA SALITRE	45		
	TRANS SALITEX	INTERNA SALITRE	20		
	SAUCES	INTERNA SALITRE	20		
	REY LAUREL	INTERNA JUNQUILLAL	46		

Tabla N° 86._Cooperativas.

Fuente: BIENESTAR SACIAL (GADMS)

DESDE SALITRE HASTA	TIEMPO (minutos)		DISTANCIA (Km)
	INVIERNO	VERANO	
CABECERA PARROQUIAL JUNQUILLAL	**80**	**60**	**14**
CABECERA PARROQUIAL VERNAZA	**15**	**10**	**9**
CABECERA PARROQUIAL VICTORIA	**70**	**50**	**25**
GUAYAQUIL	**60**	**50**	**42**
DAULE	**35**	**30**	**22**
SAMBORONDON	**25**	**20**	**20**
BABA	**25**	**20**	**24**

Tabla N° 87._ Tiempo promedio de desplazamientos entre ciudades (horas).

Fuente: DPTO. DE PLANIFICACION URBANA Y RURAL (GADMS)

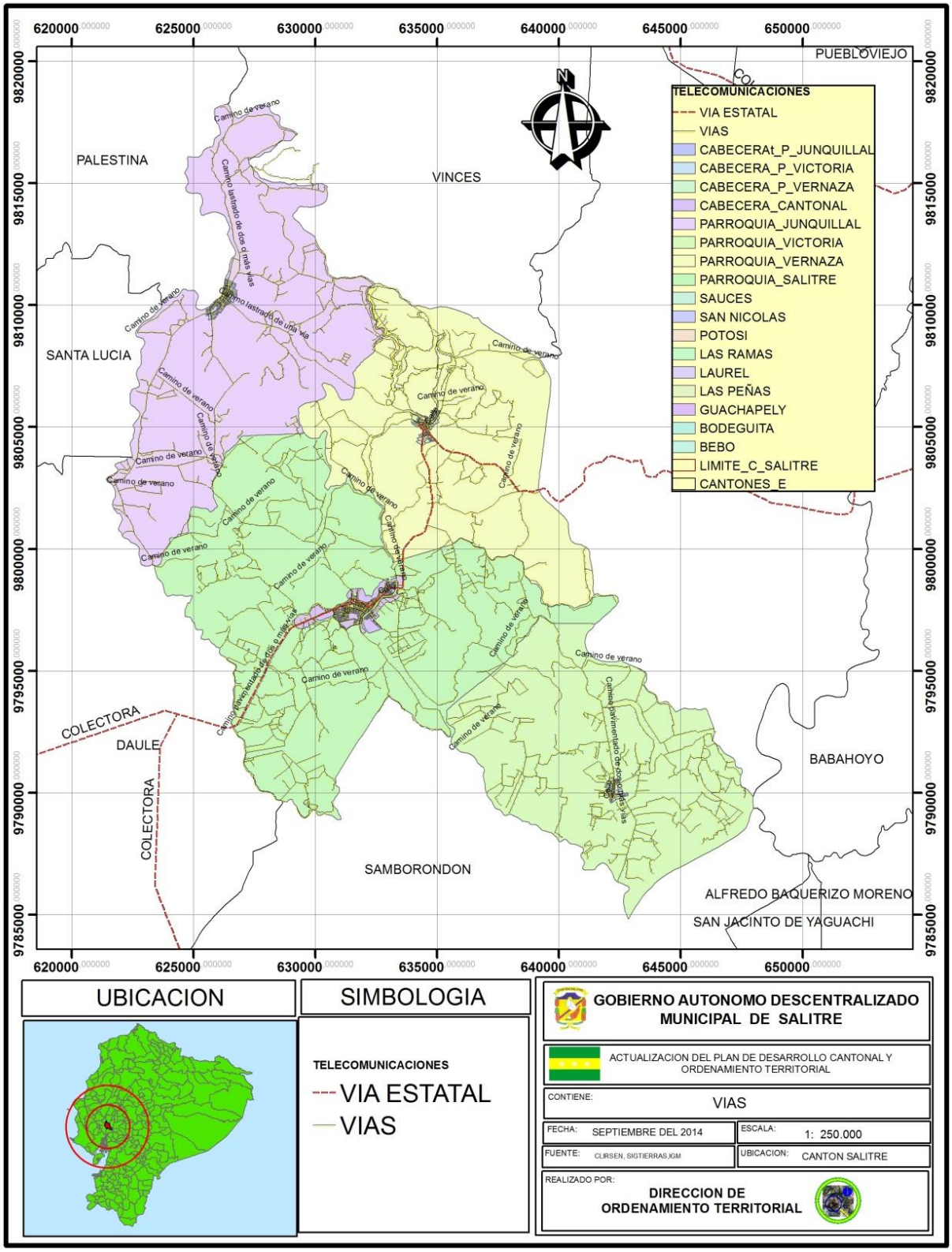

Figura N° 65._ Mapa de vías del Cantón Salitre.

5. AMENAZAS AL COMPONENTE MOVILIDAD, ENERGIA Y CONECTIVIDAD.

5.1. VULNERABILIDAD DE VIAS POR INUNDACIONES.

"Una sociedad frágil es vulnerable. Una sociedad vulnerable es menos capaz de absorber las consecuencias de los desastres de origen natural o humano provocados, ya sea por fenómenos o accidentes frecuentes y de menor magnitud, por uno de gran magnitud, por uno de gran intensidad, o por una acumulación de fenómenos de intensidades variadas. La vulnerabilidad es también la debilidad, incapacidad o dificultad para evitar, resistir, sobrevivir y recuperarse, en caso de desastre".

En base a los datos obtenidos en este sistema y a los datos históricos proporcionados por la prensa nacional, las amenazas consideradas en el interior del cantón Salitre, son principalmente las inundaciones por anegaciones y desbordamiento de los ríos y sismos.

La vulnerabilidad social, es la fragilidad y la desventaja que tienen los grupos humanos hasta cierto punto alejados o apartados de los ejes de desarrollo, con respecto a otros que se encuentran en sectores con una mayor dinámica económica; estas condiciones hacen que su capacidad de respuesta sea baja o nula.

Vulnerabilidad	Tipo de Vía	km Aprox.
MUY ALTA	Camino de Herradura	571,33
	Camino de Verano	
	Sendero	
ALTA	Camino lastrado de una vía	86,33
MEDIA	Camino Lastrado de dos o más vías	34,75
	Camino Pavimentado de una vía	
BAJA	Camino Pavimentado de dos o más vías	64,97
SIN VULNERABLIDAD		39,74
	TOTAL	**797,14**

Tabla N° 88._Vulnerabilidad, Fuente: CLIRSEN

El Factor Físico; está relacionados con la calidad o tipo de material utilizado en las vías de comunicación (tipos, materiales).

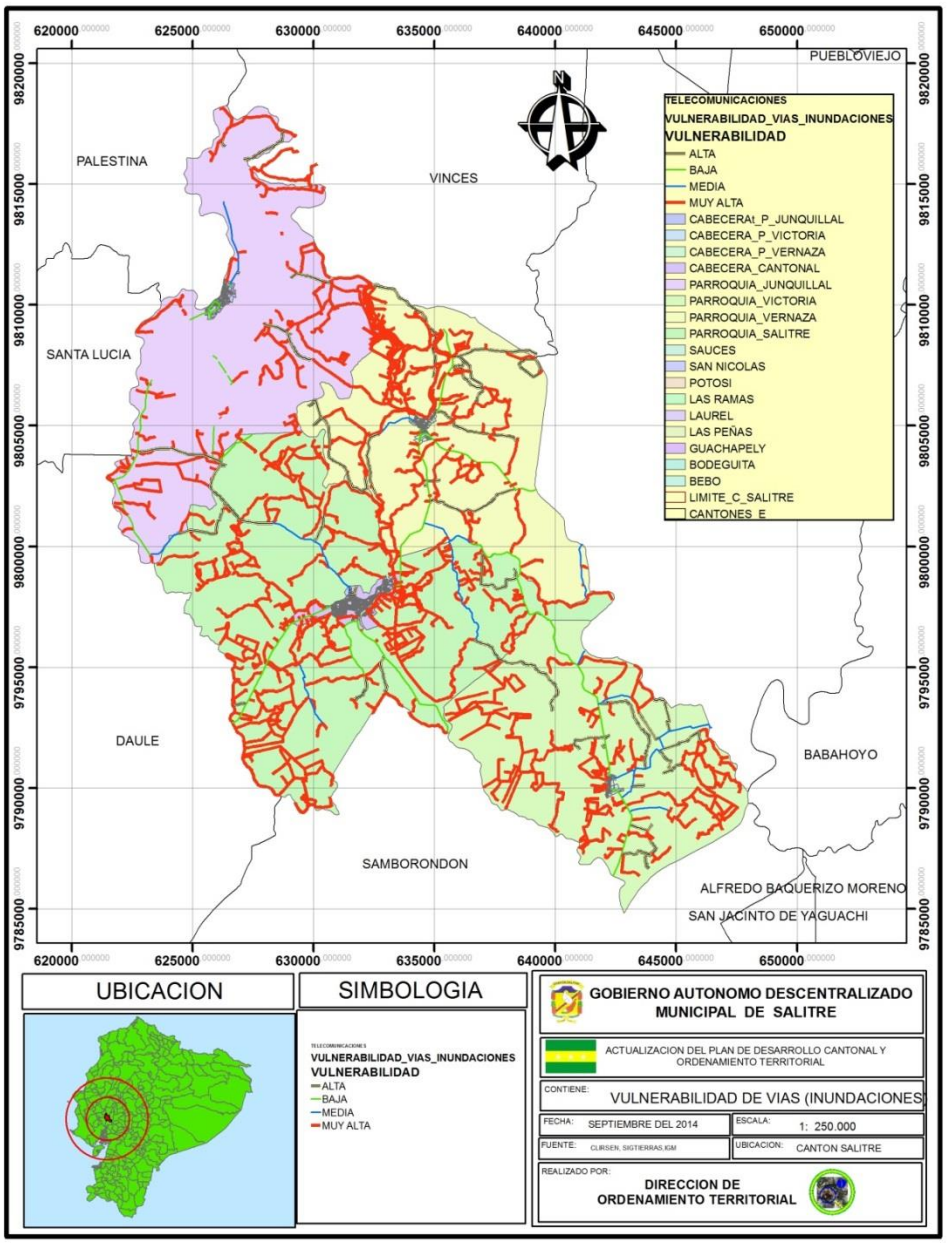

Figura N° 66._ Mapa de vulnerabilidad de vías a inundaciones.

UNIDAD 7
POLITICO INSTITUCIONAL Y PARTICIPACION

1. INSTRUMENTOS DE PLANIFICACION Y ORDENAMIENTO TERRITORIAL VIGENTES O EXISTENTES EN EL GADM, MARCO LEGAL VIGENTE.

En Plan de Desarrollo y Ordenamiento Territorial del Cantón Salitre está vigente y fue aprobado el año 2011 y actualizado el año 2113, el mismo que se basó en lo que determina la Constitución de la República del Ecuador, el Código Orgánico de Organización Territorial Autonomía y Descentralización COOTAD, Código Orgánico de Planificación y Finanzas Publicas COPYFP y el Plan Nacional del Buen Vivir.

2. MAPEO DE ACTORES PUBLICOS, PRIVADOS, SOCIEDAD CIVIL.

Como determina y dispone la ley la ciudadanía ocupa un rol importante en la planificación de los GADM y de todos los niveles de gobierno, tiene un papel determinante en la toma de decisiones, por tal razón en el GADM DE SALITRE existen las siguientes ordenanzas que involucran a la ciudadanía:

- ORDENANZA QUE REGULA EL CONSEJO CANTONAL DE PLANIFICACIÓN DE GADM DE SALITRE.
- ORDENANZA QUE REGULA LA PARTICIPACION CIUDADANA Y EL CONTROL SOCIAL.
- ORDENANZA QUE REGULA LA FORMULACION DEL PRESUPUESTO PARTICIPATIVO.

En el año 2011 se trabajó en el desarrollo de la formulación del Plan de Desarrollo y Ordenamiento Territorial del Cantón Salitre, donde se realizaron asambleas participativas en todas las parroquias que conforman el cantón, participaron en todo el proceso de formulación del plan, se conformó además el consejo de planificación cantonal, el año 2013 de actualizo el plan donde también existió participación ciudadana.

3. **ESTRUCTURA Y CAPACIDADES DEL GADM PARA LA GESTION DEL TERRITORIO, INCLUYE ANALISIS DEL TALENTO HUMANO.**

La estructura organizacional y funcional del GADM está basada en el siguiente esquema funcional:

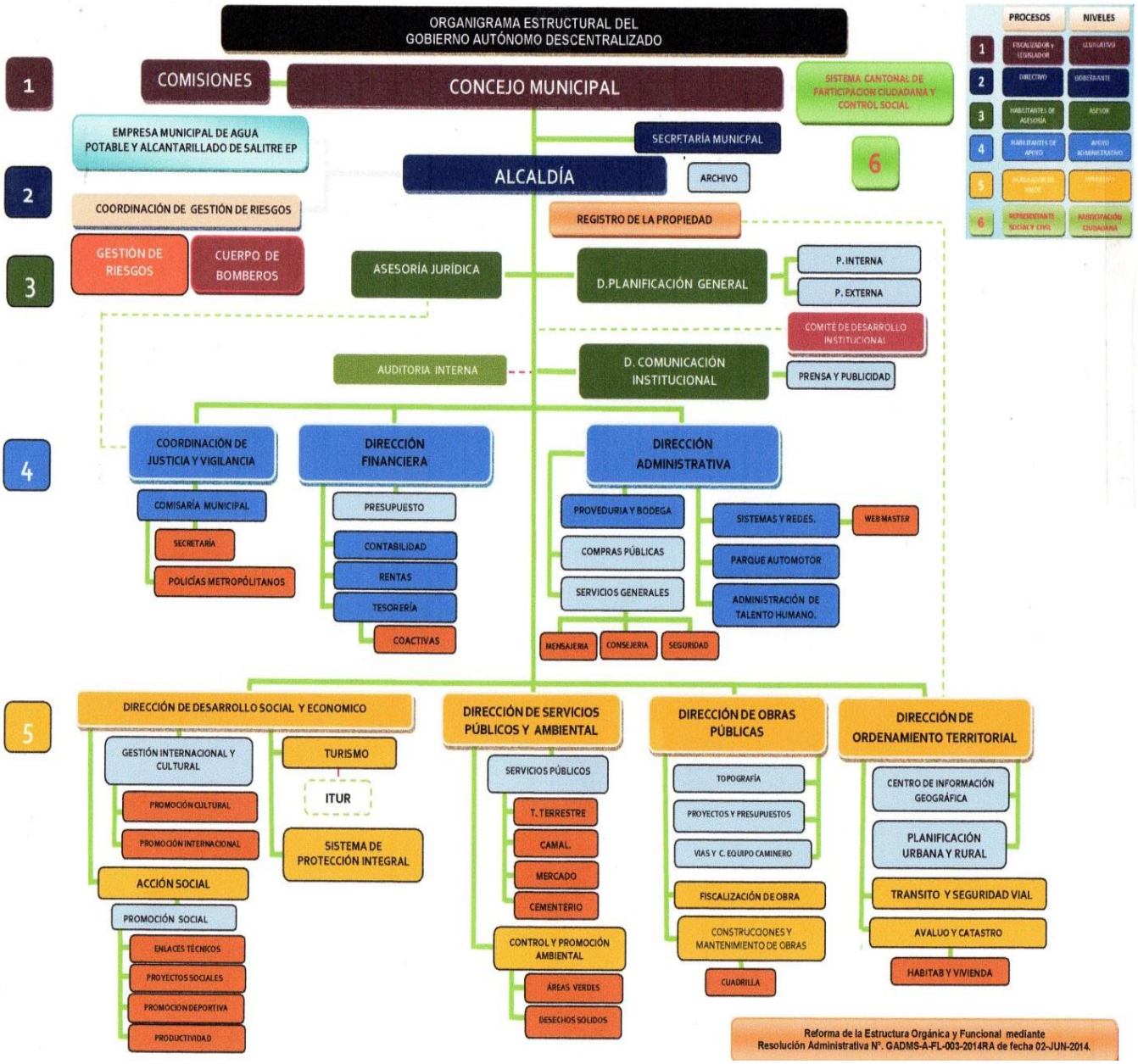

Figura N° 67._Orgánico Funcional.

Existen 6 niveles de jerárquicos:

- Nivel Legislativo
- Nivel Gobernante
- Nivel Asesor
- Nivel Administrativo
- Nivel Operativo
- Nivel Participación Ciudadana

Existen 7 direcciones que son:

- Dirección de Planificación General
- Dirección de Administrativa
- Dirección de Financiera
- Dirección de Obras Públicas
- Dirección de Ordenamiento Territorial
- Dirección de Servicios Públicos y Ambiental
- Dirección de Desarrollo Social y Económico

Además cuenta con las unidades adscritas y la empresa de Agua Potable, Registro de la Propiedad, etc.

4. ANALISIS Y SISTEMATIZACION DE EXPERIENCIAS SOBRE PLANIFICACION Y ORDENAMIENTO TERRITORIAL DEL GADM.

A continuación analizamos los siguientes componentes que el GADM cuenta:

COMPONENTES BASICOS DE UN SISTEMA DE INFORMACION LOCAL	VERIFICACION (SI/NO/PARCIALMENTE)	OBSERVACION
Subsistema financiero contable.	SI	NINGUNA
Subsistema de recaudación (impuesto predial, alcabalas, patentes, etc.)	SI	NINGUNA
Subsistema de ordenamiento territorial urbano (plan urbano, plan especial, plan parcial, determinantes de uso y construcción)	SI	NINGUNA
Subsistema de tramites ciudadanos (permisos de construcción, licencia urbanística, ficha predial, etc.)	SI	NINGUNA

Tabla N° 89._Componentes básicos**, Fuente: GADMS**

En conclusión se determina lo siguiente:

- **Se presenta un mapeo de actores públicos, privados y sociedad civil donde cada uno tiene un rol importante en la planificación del territorio a nivel local.**

- **En el proceso de esta actualización se han definido espacios de participación de los actores como ASAMBLEA CANTONAL, PRESUPUESTO PARTICIPATIVO, CONCEJO DE PLANIFICACION CANTONAL, aunque la participación de la población no sea tan regular, pese a que se cuenta con un sistema local de información adecuado.**

- **Se han generado alianzas estratégicas con instituciones del estado para brindar más servicios y garantizar el desarrollo territorial.**

- **El marco legal es suficiente para definir los roles de cada uno de los actores en el proceso del desarrollo territorial.**

- **El GADM DE SALITRE cuenta con un catastro urbano el cual se implementó en el año 2000 realizado por AME, donde se realizó el primer censo predial en el cantón, se implementó un sistema de información alfa-numérico, con cartografía realizada en el programa AUTOCAD sin geo-referenciación alguna y sin escala, desde ese año se han realizo actualizaciones parciales, teniendo actualizado el catastro en un 60% y con un 20% de confiablidad de la información recabada, el problema existe porque falta actualizar un 40% del catastro, además la cartografía no está actualizada ni a escala conveniente, no está acorde con los nuevos requerimientos de cartografía que tiene que ser levantada con una plataforma SIG (SISTEMA DE INFORMACION GEOGRAFICA),además el sistema actual tiene limitación de opciones o servicios de módulos en interrelación y solo esta abastecido con información alfa-numérico**

  Para atender o solucionar el problema se desea contar primero con una cartografía a escala conveniente y que este geo-referenciada en sistema WGS-84, contar con mapas temáticos que sirvan para la planificación del desarrollo urbano, contar con un sistema computarizado moderno que tenga la opción de atender varios servicios en diferentes módulos, realizar una metodología de valoración de tierra y edificaciones moderna y real.

  La visión del GADM DE SALITRE es hasta el año 2015 se actualice el catastro urbano, para contar con un sistema computarizado y cartografía moderno, con la finalidad

de mejorar la atención a la población e incrementar la recaudación de los impuestos prediales desde el año 2016 en adelante.

- **El GADM de Salitre, cuenta con un sistema de catastro rural que fue implementado en el año 2008 realizado por el SIGTIERRAS, producto del proyecto PRAT del cual el Cantón Salitre fue piloto por la provincia de Guayas, este sistema se realizó con una plataforma SIG (SISTEMA DE INFORMACION GEOGRAFICA), donde se realizó el primer censo integral de predios rurales, el sistema con información alba-numérica y gráfica, permite realizar consultas, valorar la tierra, las construcciones, imprimir planos, etc.**

  También producto de ese proyecto contamos con cartografía digital rural, con variables de usos de suelo, cultivos, zonas de riego, clima, etc.

CAPITULO II

PROBLEMAS Y POTENCIALIDADES

A continuación en los siguientes cuadros se enuncia los principales problemas y potencialidades de los componentes estipulados en el diagnóstico:

COMPONENTE – Biofísico.		
VARIABLES	**POTENCIALIDADES**	**PROBLEMAS**
Uso y Cobertura del suelo	Predisposición de las autoridades del GADMS para gestionar el PANE declare la poca cobertura natural existente en el cantón como áreas protegidas.	Poca superficie de cobertura natural (572.06 has) existente en el Cantón y mal estado de conservación.
Recursos no renovables existentes de valor económico, energético y /o ambiental	El Cantón Salitre cuenta con varios ríos, por lo consiguiente existe un potencial minero en la extracción de arena manejada con mecanismo adecuado de explotación.	Extracción de arena manejada inadecuadamente, sin métodos técnicos modernos que no causen contaminación ambiental.
Recursos naturales degradados y sus causas	El Cantón Salitre cuenta con varios ríos, (Rio Vinces, Rio Salitre, Rio Los Tintos, Rio Pula, Rio Mastrantal), por lo que existe una buena disponibilidad de agua superficial.	- Perdida de flora y fauna natural. - Contaminación de agua por extracción de arena.
Ecosistemas Frágiles	Predisposición de GADMS para promover la conservación de los ecosistemas naturales existente en el territorio.	En el Cantón Salitre no existe un estatus legal otorgado por la Autoridad Ambiental del Ecuador para protección de los ecosistema identificados en el territorio (flora, fauna, agua, humedales)
Proporción y superficie bajo conservación	Predisposición de la población del sector y de las autoridades del GADMS para gestionar la declaratoria de protección al MAE.	En el Cantón Salitre la superficie del ecosistema humedales es de 378 has, siendo el 0.96% del total de la superficie del territorio cantonal.
	Fomentar por medio de las autoridades	En la población del Cantón

Ecosistemas para servicios ambientales	programas de protección y prevención de los ecosistemas	Salitre no existe una cultura de prevención y protección de los ecosistemas para servicios ambientales.
Clima	Construcción de proyectos estratégicos nacionales (Proyecto Multipropósito Baba), que beneficiara a los agricultores de varios cantones en los periodos secos del año.	Existe un déficit hídrico ya que aproximadamente 5 meses al año llueve en el territorio cantonal.
Relieve	La mayor parte de la superficie del Cantón tiene pendiente plana o casi plana representando el 95% del total de la superficie del territorio.	El Cantón Salitre está ubicado en la llanura de inundación de la cuenca baja del rio Guayas.
Geología	Los terrenos situados en las Llanuras Aluviales inundables son en ocasiones, ecosistemas muy ricos.	Por encontrarse el Cantón Salitre en la Llanura Aluvial facilita el derrame de aguas de un sistema a otro durante las crecidas de los ríos.
Suelos	La mayor parte del suelo del Cantón es fértil apropiado para el cultivo.	Son suelos que tienen mala filtración y oscuros.
Agua	Existe una buena disponibilidad de agua superficial, para ser tratadas para el consumo humano.	En el Cantón Salitre existen serios problemas de contaminación del recurso hídrico causado principalmente por la agroindustria.
Aire	Creación de la ordenanza de uso desuelo, establecimiento de una zona industrial para mitigar la contaminación del aire	Contaminación en el territorio debido a la quema de la cascara del arroz y de las peladoras en el proceso de producción del arroz.
Amenazas naturales	Campañas preventivas de información y simulacros de repuestas ante amenazas naturales por parte de la Unidad de Gestión de Riesgo del Cantón	- El Cantón Salitre está ubicado en una zona de alta sismicidad y de un alto riesgo a inundaciones. - Déficit de proyectos para la protección de desastres por peligros de inundaciones. -

COMPONENTE – Socio Cultural		
VARIABLES	**POTENCIALIDADES**	**PROBLEMAS**
Demografía	Población organizada y empoderada de su territorio.	Según el censo realizado por el INEC en el año 2010 la tasa de crecimiento poblacional es Baja del 1.45%.
Educación	Predisposición del Gobierno Central para la creación de programas y proyectos que mejoren la calidad y la infraestructura de la Educación en beneficio de la población del cantón.	- No existen los suficientes centros educativos para cubrir la demanda de la población. - Déficit de docentes en los centros educativos del Cantón. - Déficit de materiales didácticos. - La tasa de analfabetismo según el censo de INEC del 2010 es del 13% a nivel cantonal.
Salud	Predisposición del Gobierno Central para la creación de programas y proyectos que mejoren la calidad y la infraestructura de los centros de salud en beneficios de la población del Cantón.	- No existe los suficientes centros de salud para cubrir la demanda de la población. - Déficit de especialistas médicos en los centros de salud existente en el Cantón. - Déficit de equipamiento y estructura en los centros de salud existente en el Cantón.
Acceso y uso de espacio publico	Fomento de la recreación física y cultural de la población por parte del GADMS	Bajo porcentaje de área verde y espacios públicos destinados a la recreación física del Cantón.
Organización y tejido social	Asesoramiento y respaldo legal por parte del GADMS a las asociaciones u organizaciones sociales existentes en el territorio.	Inequidades respecto a la cobertura y calidad de los servicios sociales, existentes por pobreza por necesidades básicas insatisfechas.
	La población del Cantón Salitre	No existe educación en la

Grupos Étnicos	se auto identifica étnicamente como población montubia, orgullosa de sus raíces culturales.	población sobre el respeto hacia la diversidad de grupos étnicos.
Cohesión Social	• Mejor control de la policial nacional, aumento de operativos, efectivos, equipamiento, implementos e infraestructura (UPC).	• No existen campañas informativas y educativas sobre el respeto y la equidad de géneros.
Patrimonio Cultural y Turístico	• Se ha identificado el patrimonio cultural y turístico que existe en el territorio cantonal. • Existen zonas de potencial turismo arqueológico, cultural y de recreación	• No existe una adecuada gestión para potencializar y cuidar el patrimonio cultural y turístico que existe en el cantón.
Movimientos migratorios y vectores de movilidad humana	• El Cantón Salitre cuenta con una Baja tasa de migración al extranjero.	• El principal motivo migratorio es la búsqueda de una plaza de trabajo.

COMPONENTE - Económico		
VARIABLE	**POTENCIALIDADES**	**PROBLEMAS**
Trabajo y empleo	Generación de pequeñas fuentes de empleos por parte de la población y del GADMS.	Bajo porcentaje de la población económicamente activa (PEA) en el Cantón, representa un 33.86 % de la población total.
Relación entre sectores económicos	Existe identificación de la especialización de la PEA, la mayoría se encuentra en el sector productivo primario (Agricultura y ganadería).	Escaso apoyo a los sectores productivos secundarios y terciarios existentes en el Cantón Salitre.
Principales actividades económicas	Aporte de representativo de las actividades agropecuarias al desarrollo productivo del Cantón y del país.	-Escaso apoyo a las actividades productivas de servicios sociales. -Escasos recursos para el fomento productivo cantonal. -Alta presencia de comercio informal en los centros poblados.
Principales productos	Alta producción de arroz en el territorio cantonal.	Existencia de producción de cultivos de manera asociada.
Establecimientos económicos	Gran cantidad de establecimientos dedicados a la actividad del comercio al por mayor y menor.	Déficit de establecimientos para actividades turísticas, inmobiliarias y de servicios administrativos.
Factores productivos	El mayor uso de la tierra del Cantón es dedicado a la actividad agropecuaria. Programa de legalización en predios urbanos y rurales (convenio con la subsecretaria de tierras y reforma agraria).	-Déficit de sistemas de riego en cultivos. -Déficit de infraestructura y equipamiento para la producción.
	El principal sistema de producción en el Cantón es el mercantil, ocupando el 92.92 %	No cuenta con maquinaria propia por lo que tiene que alquilar maquinaria para

Modos de producción	del total del territorio cantonal.	realizar el proceso de producción. Déficit de capacitaciones en técnicas de producción.
Seguridad y soberanía alimentaria	El gobierno central de acuerdo a lo establecido en la constitución promoverá la soberanía alimentaria a la población.	Déficit de técnicas de control en semillas para uso agrícola, control de higiene en el proceso productivo.
Infraestructura de apoyo a la producción	Construcción de un silo en el Cantón Salitre por parte del MAGAP	Déficit de infraestructura y equipamiento de apoyo a la producción.
Mercado de capitales y finanzas	Interés de la banca privada por general créditos y establecer infraestructura y equipamiento en el Cantón. Creación de nuevas líneas de créditos estatales.	Poco acceso a fuentes de financiamiento para actividades productivas. El financiamiento depende en mayor porcentaje de las líneas de créditos otorgadas por el Banco Nacional de Fomento.
Proyectos Estratégicos Nacionales	• Construcción de proyectos estratégicos nacionales (MEGAPROYECTO TRASVASE DAULE – VINCES - DAUVIN), que beneficiara al sector productivo del Cantón.	• Afectación a predios por donde se construye el proyecto.
Flujos fiscales	• Equidad en la repartición de recursos estatales y municipales a nivel cantonal	• Baja recaudación de impuestos y tasas municipales.
Amenazas a la infraestructura y áreas productivas	• Campañas preventivas de información y simulacros de repuestas ante amenazas naturales por parte de la Unidad de Gestión de Riesgo del Cantón	• Alto riesgo de inundaciones, lo cual dañaría ciertos sectores productivos agrícolas e infraestructura productiva del Cantón.

COMPONENTE – Asentamientos Humanos		
Variables	**Potencialidades**	**Problemas**
Red nacional de asentamientos humanos	• Jerarquización de asentamientos humanos, donde se determinan que existen algunos que tienen **potencialidad** de desarrollo comunitario y de equipamiento urbano.	• La mayoría de los asentamientos humanos están en las zonas rurales del cantón, ubicados de manera dispersa.
Infraestructura y acceso a servicios básicos	• Reestructuración de la empresa municipal de agua potable de salitre EMAPAS. • Repotenciación de la planta de agua potable de la cabecera cantonal.	• Déficit de cobertura de servicios básicos acentuados en la zona rural del cantón. • La cobertura de servicios básicos de manera general es de 59,14 % (agua potable, alcantarillado, energía eléctrica y recolección de desechos sólidos). • La calidad de los servicios básicos existentes es buena.
Acceso a servicios de educación y salud	• Gestión del GADMS a l ministerio de educación para mejorar el nivel de la educación y salud en el cantón.	• Mal estado de la infraestructura física de los centros educativos del cantón. • Déficit de docentes en los centros educativos

	• Predisposición del Gobierno Central para la creación de programas y proyectos que mejoren la calidad y la infraestructura de la Educación y Salud en beneficio de la población del cantón	del cantón. • Déficit de médicos especialistas en los centros de salud del cantón. • Déficit de centros de salud en el cantón. • Déficit vial que no permite un acceso adecuado de la población a servicios de salud y educación.
Acceso a la vivienda	• Programa de legalización de predios urbanos y rurales fomentado por el GADMS	• El déficit habitacional es del 30% en las áreas urbanas y el 49% en el área rural.
Localización de asentamientos humanos	• Existen algunos asentamientos humanos que por su ubicación, tienen potencialidad de desarrollo comunitario, equipamiento urbano y servicios básicos.	• Poca existencia de asentamiento humanos irregulares. • Existen asentamientos humanos no consolidados, la mayoría en la zona rural.
Dispersión y concentración poblacional	• Organización de la población dispersa para gestionar el mejoramiento de los servicios sociales y públicos.	• La cobertura de servicios sociales y públicos es mayor en la zona amanzanada que en la dispersa, según el análisis del censo del INEC realizado ene le 2010.

Caracterización de amenazas y capacidad de respuesta	• Protección de riveras de ríos con muros de contención en áreas urbanas y rurales, en convenio con otros niveles de gobierno y financiamiento del Banco del Estado. • Capacitación de la unidad de gestión de riesgos a la población, simulacros de respuestas ante eventos naturales.	• Existencia de asentamientos humanos en zonas de riesgo a inundaciones.

COMPONENTE - Movilidad, Energía y Conectividad		
Variables	**Potencialidades**	**Problemas**
Acceso a servicio de comunicación	• Implementación del servicio gratuito de internet por parte de CNT en los centros urbanos parroquiales, mediante la construcción de nuevas radio bases. • Propuestas o planes de servicios de internet de empresas particulares, mediante planes de servicios y ofertas.	• La cobertura de internet es el 10% en internet, de telefonía fija de 15% y el 80% de la telefonía celular del total de la población, por lo que existe un déficit en las coberturas de internet y telefonía fija y móvil, debido a muchos factores pero el primero es el costo de un equipo de computación (Tablet, laptop o computadora) y el otro el costo del servicio.
Tipo de generación de energía eléctrica	• La potencia instalada satisface la demanda del cantón. • Mejoramiento de ciertas redes de energía existentes en el cantón por parte de CNEL, la cobertura de energía eléctrica es de un 90.31% de la población total. • Existe un proyecto piloto particular para generación de energía eléctrica mediante un	• No existe ningún proyecto para implementar otro tipo de generación energía.

	sistema de energía solar.	
Redes viales y de transporte	• Existe un plan de mejoramiento de vías por parte del GADM, programa de asfaltado de vías urbanas. • Existe un proyecto para la construcción de un bypass para la Cabecera Cantonal y cabecera parroquial de Victoria. • El sistema de transporte URBANO lo cubren las tricótomos en un 90%. • Concesión de la competencia en seguridad y control vial del territorio cantonal al GADMS.	• Falta de organización de las cooperativas de trasporte (tricótomos), definición de rutas y paraderos, mala calidad del servicio, falta de control de la ANT. • No sea repotenciado el sistema de transporte urbano y rural. • Déficit de vías en el sector rural del cantón. • El tipo más predominante del material de las vías es el asfalto, no se puede utilizar el H.A. por la falta de un sistema de Alcantarillado y Evacuación de AALL.
Amenazas o peligros	• Protección de riveras de ríos con muros de contención en áreas urbanas y rurales, en convenio con otros niveles de gobierno y financiamiento del Banco del Estado.	• Existencia de vías que serían afectadas en caso de inundaciones o sismos.

COMPOTENTE - Político Institucional y Participación		
Variables	**Potencialidades**	**Problemas**
Instrumentos de planificación y ordenamiento territorial vigentes o existentes en el GADM, marco legal vigente.	• Existe del plan de desarrollo cantonal y ordenamiento territorial aprobado el año 2011. • Experiencias de anteriores programas pilotos de ordenamiento territorial (POHETA).	• Cierto desconocimiento de la población en mecanismos de articulación de desarrollo territorial.
Mapeo de actores públicos, privados, sociedad civil	• Existen los instrumentos legales (ORDENANZAS) debidamente aprobados para asegurar la adecuada y transparente participación ciudadana. • Activación de asambleas ciudadanas.	• Déficit de identidad local y sentido de pertenencia territorial.
Estructura y capacidades del GADM para la gestión del territorio, incluye análisis del talento humano	• Existen los instrumentos legales (ORDENANZAS) debidamente aprobados para organizar, planificar y prestar adecuados servicios a la población	• Déficit de cultura de pago tributario en la población del cantón.

	• La estructura del GADMS permite tener un funcionamiento administrativo adecuado con la demanda de la población.	
Análisis y sistematización de experiencias sobre planificación y ordenamiento territorial en el GADM.	• Implementación de tres procesos de ordenamiento territorial y dos de desarrollo cantonal. • Capacitaciones de las entidades del estado en temas de ordenamiento territorial. • Participación de la ciudadanía en los procesos de planificación cantonal.	• Falta de equipamiento e infraestructura para el mantenimiento y manipulación de la información geo referenciada de los planes de desarrollo y ordenamiento territorial.

CAPITULO III
VISION

De acuerdo a lo analizado en el diagnóstico, la determinación de los problemas y potencialidades la visión del GADM DE SALITRE es la siguiente:

El Cantón Salitre para el año 2019 se proyecta como un polo de desarrollo turístico y agrícola, fomentando y mejorando el equipamiento agrícola, para obtener un proceso productivo más técnico y eficiente, fortaleciendo el turismo recreacional y cultural, incentivando el deporte generando espacios públicos de recreación ciudadana, mejorando la conectividad vial urbana y gestionando la mejora a de la accesibilidad a varios sectores rurales, erradicando la pobreza mediante la mejora al acceso de la población a servicios básicos en la cabecera cantonal, centros poblados y recintos, así como también aumentando y mejorando la cobertura de recolección de desechos sólidos, además se identificaran y protegerán los patrimonios culturales como una riqueza primordial para el cantón, todo esto basados en el fortalecimiento participativo de la ciudadanía con equidad e igualdad en los diferentes procesos y tomas de decisiones junto al Gobierno Autónomo Descentralizado Municipal.

CAPITULO IV
OBJETIVOS Y METAS

En el siguiente cuadro se detalla los OBJETIVOS ESTRATEGICOS, que atenderán los problemas presentados en la fase del diagnóstico:

COMPONENTE	OBJETIVO ESTRATEGICO
BIOFISICO	Aprovechar y preservar el patrimonio natural del Cantón Salitre.
SOCIO - CULTURAL	Promover y fomentar la identidad cultural y la recreación física de la población Salitreña.
ECONOMICO	Implantar un sistema económico inclusivo y propicio en el cambio de matriz productiva en el Cantón Salitre.
ASENTAMIENTOS HUMANOS	Dotar servicios básicos de calidad a la población Salitreña.
	Reordenar los asentamientos humanos del Cantón Salitre de manera sistémica, conformando un sistema territorial equitativo y sustentable.
MOVILIDAD, ENERGIA Y CONECTIVIDAD	Fomentar la transformación productiva del Cantón Salitre, enfocada en el desarrollo de la movilidad y conectividad.
POLITICO INSTITUCIONAL Y PARTICIPACION	Consolidar la gestión institucional del GADM de Salitre.

En el siguiente cuadro se detalla las METAS, que atenderán los problemas presentados en la fase del diagnóstico:

COMPONENTE	METAS GENERALES
BIOFISICO	MEJORAR EN UN 20% EL PROCESO DE TRATAMIENTO MECANICO Y BIORGANICO REALIZADO EN EL DEPOSITO DE DESECHOS SOLIDOS EN EL CANTON SALITRE HASTA EL 2019 PROTEGER EN UN 20% LAS RIBERAS DE LOS RIOS SALITRE, PULA, VICTORIA, TINTOS Y VINCES Y ESTEROS, EN LAS AREAS URBANAS Y RECINTOS DEL CANTON SALITRE HASTA EL 2019. GESTIONAR EL 100% DE AREAS DE HUMEDALES DEL CANTON SALITRE PARA DECLARARLAS DE PROTECCION Y CONSERVACION HASTA EL 2017 CONTROLAR Y REGULAR EL 100% DE LAS CONSECIONES DE EXPLOTACION DE ARENA OTORGADAS EN EL CANTON SALITRE HASTA EL AÑO 2019
SOCIO - CULTURAL	AUMENTAR EN UN 40 % LAS AREAS DEPORTIVAS DE USO PUBLICO EN LA ZONA RURAL CANTON SALITRE HASTA EL AÑO 2019 AUMENTAR Y MEJORAR EN UN 30% LAS AREAS DE RECREACION INFANTIL Y FAMILIAR DEL CANTON SALITRE HASTA EL AÑO 2019 AUMENTAR EN UN 30% LA INFRAESTRUCTURA Y EQUIPAMIENTO MUNICIPAL DE SERVICIOS A LA POBLACION DEL CANTON SALITRE HASTA EL AÑO 2019
ECONOMICO	ALCANZAR EL 60% DE PRODUCTORES AGRICOLAS BENEFICIADOS CON EL APOYO AL PROCESO PRODUCTIVO CON MAQUINARIA MUNICIPAL EN EL CANTON SALITRE HASTA EL 2019 AUMENTAR EN UN 40 % LA INFRAESTRUCTURA DE SERVICIO DE MERCADOS EN EL CANTON SALITRE HASTA EL AÑO 2019
ASENTAMIENTOS HUMANOS	ALCANZAR EL 95 % DE VIVIENDAS DE LAS AREAS URBANAS DEL CANTON SALITRE CON ACCESO A RED PUBLICA DE AGUA POTABLE HASTA EL 2019 ALCANZAR EL 90 % DE VIVIENDAS DEL AREA RURAL DEL CANTON SALITRE CON ACCESO A AGUA POTABLE HASTA EL 2019 ALCANZAR EL 60 % DE VIVIENDAS EN LAS AREAS URBANAS DEL CANTON SALITRE CON ACCESO AL SERVICIO DE ALCANTARILLADO HASTA EL 2019

	ALCANZAR EL 95 % DE VIVIENDAS DE LAS AREAS URBANAS DEL CANTON SALITRE CON ACCESO AL SERVICIO DE RECOLECCION DE DESECHOS SOLIDOS HASTA EL 2017 ALCANZAR EL 90 % DE PREDIOS URBANOS LEGALIZADOS EN EL CANTON SALITRE HASTA EL AÑO 2018 ALCANZAR EL 90 % DE PREDIOS RURALES LEGALIZADOS EN EL CANTON SALITRE HASTA EL AÑO 2018 ALCANZAR EL 60 % DE LOTES REGULARIZADOS EN LOS CEMENTERIOS GENERALES DEL CANTON SALITRE HASTA EL AÑO 2018 ALCANZAR UN 40% DE INFRAESTRUCTURA FISICA ADECUADA EN DE LOS CEMENTERIOS GENERALES DEL CANTON SALITRE HASTA EL 2019 REGISTRAR EL 100% DE SUPERFICIE DE PREDIOS URBANOS Y RURALES DEL CANTON SALITRE HASTA EL 2015
MOVILIDAD, ENERGIA Y CONECTIVIDAD	CONTAR CON EL 80% DE VIAS URBANAS ADEACUADAS Y EN BUEN ESTADO HASTA EL AÑO 2019 EN LAS AREAS URBANAS DEL CANTON SALITRE ALCANZAR EL 80 % DE REGULARIZACION Y ADMINISTRACION DEL TRANSITO DEL TERRITORIO DEL CANTON SALITRE HASTA EL 2018 ALCANZAR EL 90 % DE COOPERATIVAS DE TRANSPORTE PUBLICO ORGANIZADAS EN EL CANTON SALITRE HASTA EL 2018 ALCANZAR EL 60 % DE PERSONAS CAPACITADAS EN SEGURIDAD VIAL EN EL CANTON SALITRE HASTA EL 2018
POLITICO INSTITUCIONAL Y PARTICIPACION	ALCANZAR EL 100% DE ORDENANZAS MUNICIPALES ACTUALIZADAS DEL GADM HASTA EL AÑO 2016

CAPITULO V
ZONIFICACION
CAPACIDAD DE USO
DE LA TIERRA (CUT)

La zonificación del Cantón Salitre determina que el 38 % de su superficie está ocupada por tierras aptas para actividades agrícolas, pecuarias y forestales sin mayores limitaciones de pendiente o condiciones climáticas desfavorables para su desenvolvimiento.

Mientras que el 40 % de su superficie, si bien cuenta con la misma vocación, cuenta también con moderadas limitaciones de pendiente o condiciones climáticas desfavorables para su desenvolvimiento.

En el siguiente cuadro se detalla la zonificación del Cantón Salitre de acuerdo a la capacidad de uso de la tierra:

SIMBOLOGIA	CARACTERISTICAS
CLASE I	**Tierras sin limitaciones edáficas, pero con limita citación climática reversible para producción agropecuaria.**
CLASE II	**Tierras con ligeras limitaciones de clima, que requieren moderadas prácticas de conservación**
CLASE III	**Tierras apropiadas para cultivos permanentes, que requieren de prácticas especiales de conservación, con limitaciones de textura, profundidad, drenaje y clima.**
CLASE V	**Tierras no cultivables, con severas limitaciones de humedad, aptas para pastos**

MAPA DE ZONIFICACION POR LA CAPACIDAD DE USO DE LA TIERRA:

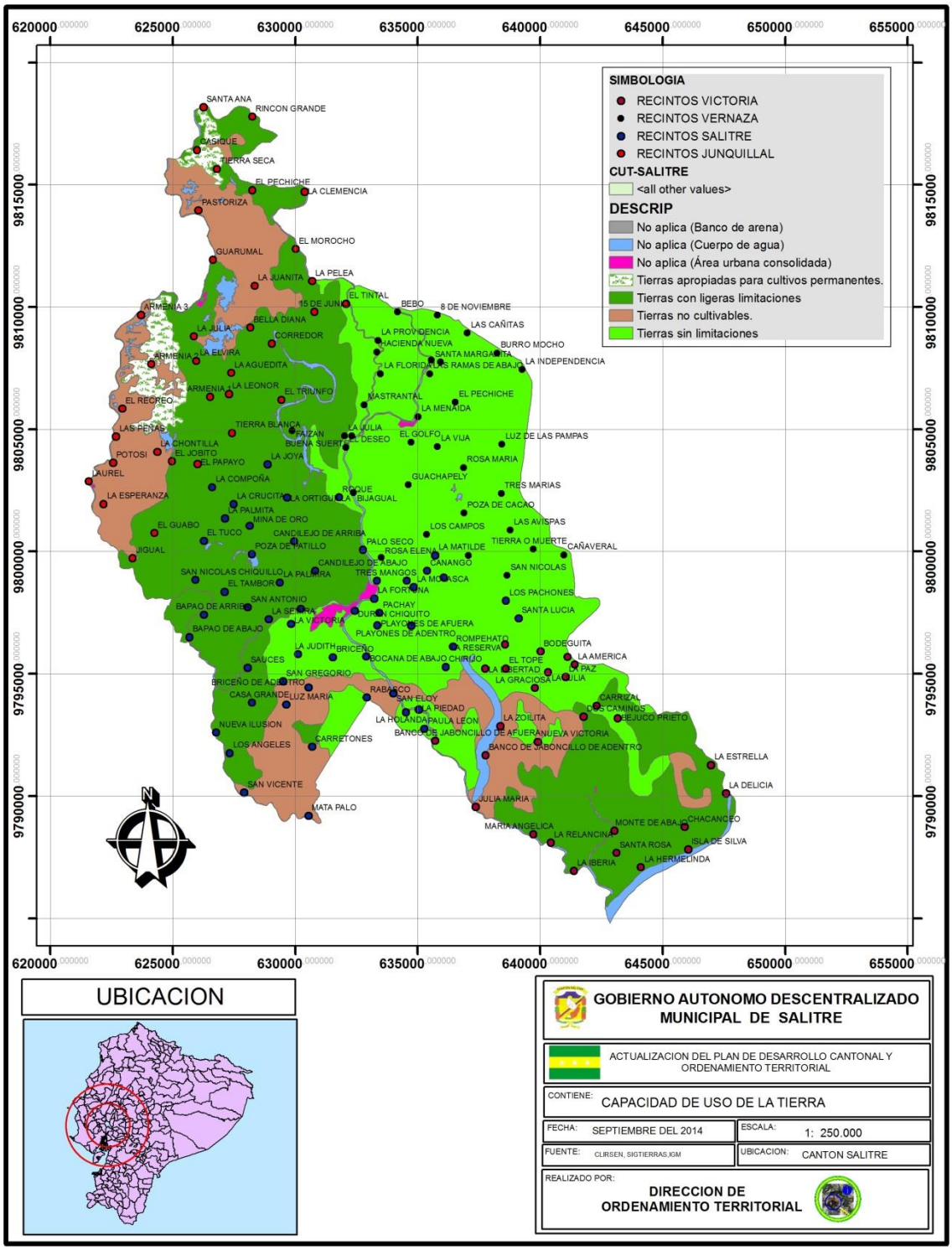

CAPITULO VI
ZONIFICACION
CATEGORIAS DE ORDENAMIENTO TERRITORIAL (COT)

De acuerdo con el análisis de la OCUPACION DEL USO DEL SUELO y sus características naturales, se ha determinado las siguientes CATEGORIAS DE ORDENAMIENTO TERRITORIAL:

CATEGORIAS DE ORDENAMIENTO TERRITORIAL
AREA DE CONSERVACION PARA EL FOMENTO DEL TURISMO SOSTENIBLE
AREA RURAL DE PASTOS DE CULTIVOS PARA EL MEJORAMIENTO PRODUCTIVO GANADERO.
AREA RURAL DE PRODUCCION AGRICOLA CON LIGERA LIMITACION PARA LA SOBERANIA ALIMENTARIA.
AREA RURAL DE PRODUCCION AGRICOLA SIN LIMITACIONES PARA LA SOBERANIA ALIMENTARIA.
AREA URBANA O CENTRO POBLADO PARA LA CONSOLIDACION DE ASENTAMIENTOS HUMANOS REGULARES.
AREA URBANA PARA LA CONSOLIDACION DE ASENTAMIENTOS HUMANOS.
PROTECCION DE FUENTES HIDRICA (RIOS)
CUERPOS DE AGUA

MAPA DE CATEGORIAS DE ORDENAMIENTO TERRITORIAL:

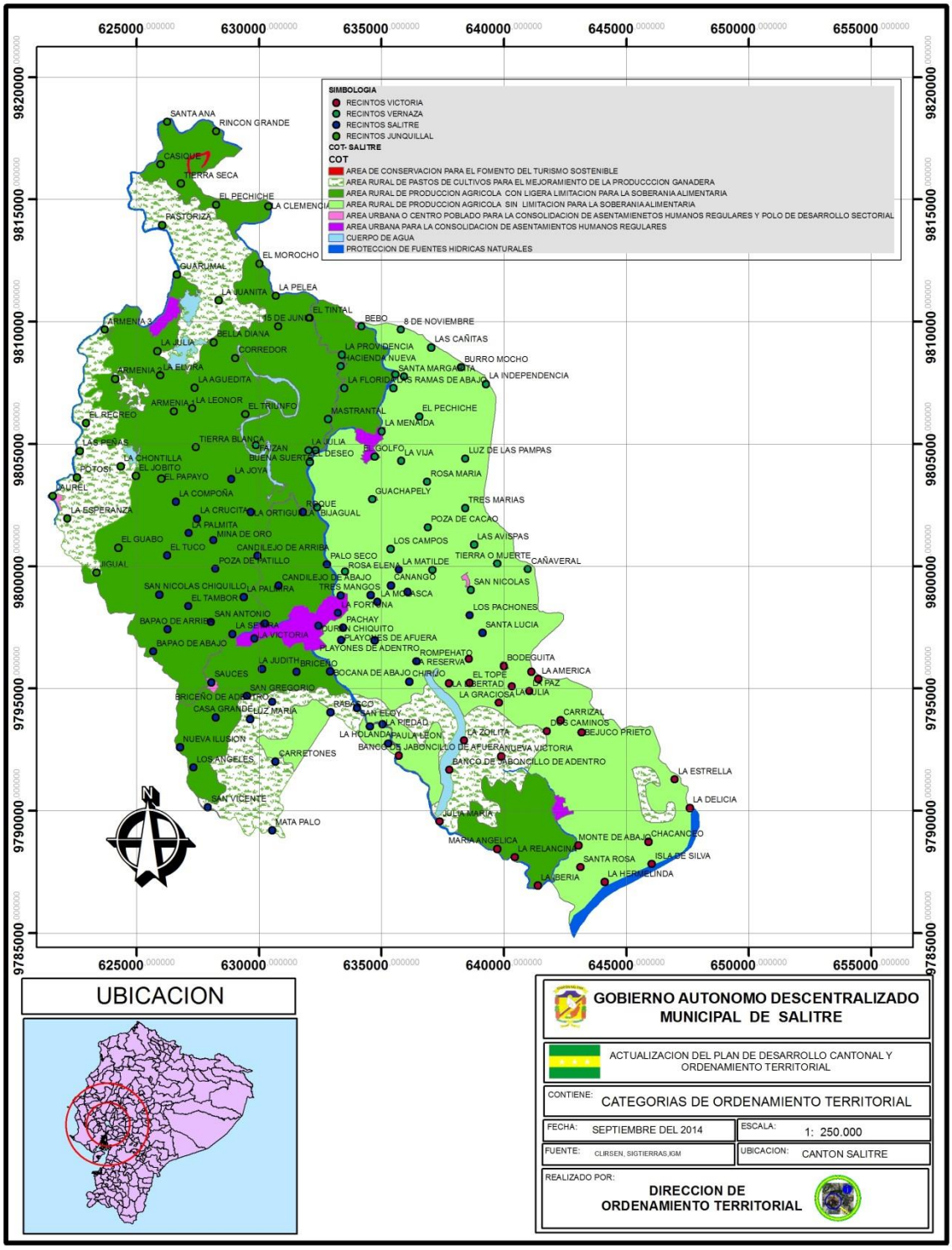

1.- MODELO TERRITORIAL DESEADO

Para la construcción del MODELO TERRITORIAL DESEADO en las categorías de ordenamiento territorial se observaron obligatoriamente los usos del suelo establecidos en el análisis de la CAPACIDAD DE USO DE LA TIERRA, donde el territorio se ha ordenado por su capacidad de uso para tratar de no sobre utilizarlo y mediante el cual se establece el siguiente modelo:

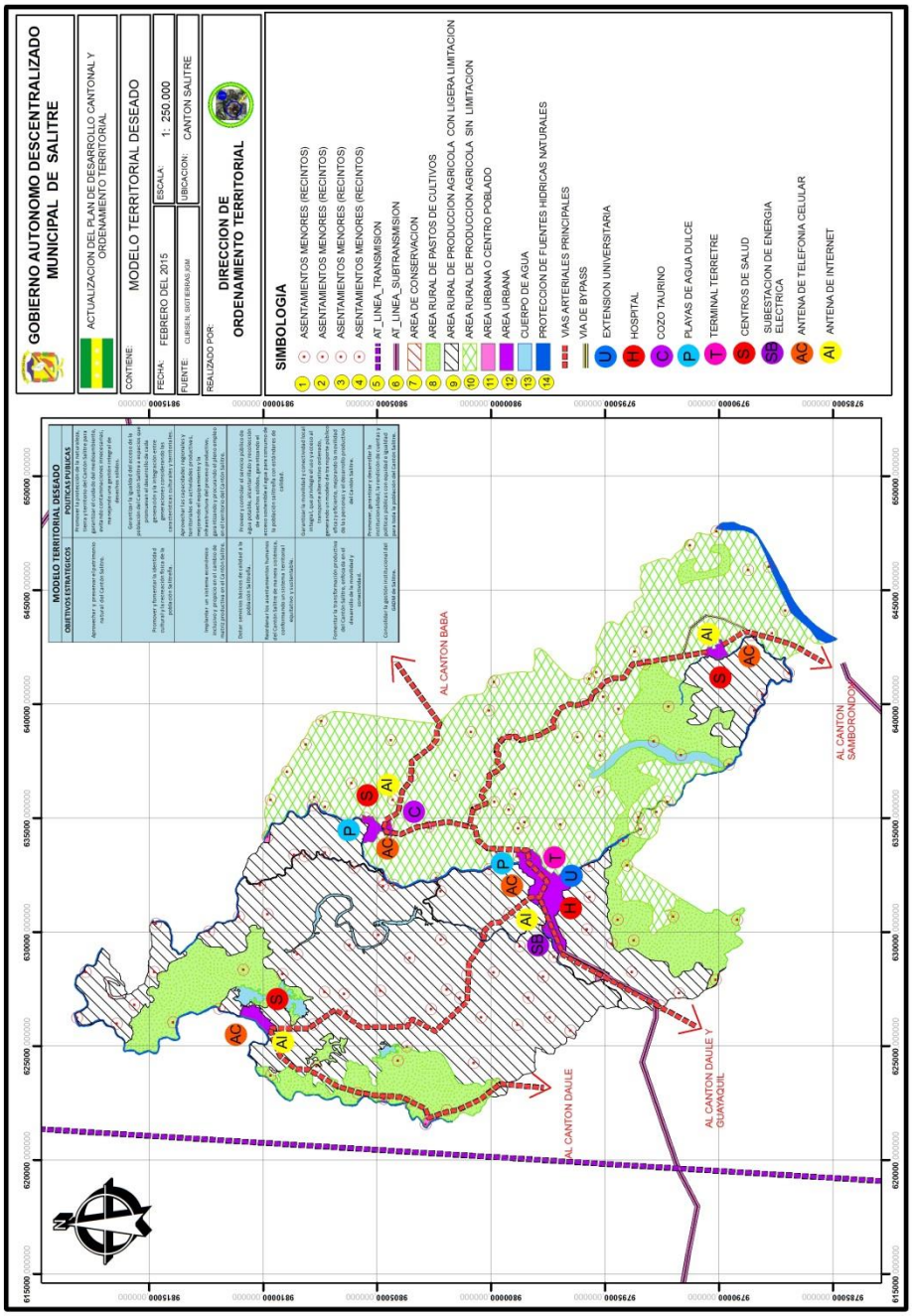

CAPITULO VII
POLITICAS PÚBLICAS

Se han determinado las siguientes políticas públicas de la administración del GADM DE SALITRE:

COMPONENTE	OBJETIVO ESTRATEGICO	POLITICA PUBLICA
BIOFISICO	Aprovechar y preservar el patrimonio natural del Cantón Salitre.	Promover la protección de la naturaleza, tierra y territorio del Cantón Salitre para garantizar el cuidado del medioambiente, evitando contaminaciones innecesarias, manejando una gestión integral de desechos sólidos.
SOCIO - CULTURAL	Promover y fomentar la identidad cultural y la recreación física de la población Salitreña.	Garantizar la igualdad del acceso de la población del Cantón Salitre a espacios que promuevan el desarrollo de cada generación y la integración entre generaciones considerando las características culturales y territoriales.
ECONOMICO	Implantar un sistema económico inclusivo y propicio en el cambio de matriz productiva en el Cantón Salitre.	Aprovechar las capacidades regionales y territoriales en actividades productivas, mejorando el equipamiento y la infraestructura del proceso productivo, garantizando y procurando el pleno empleo en el territorio del Cantón Salitre.
ASENTAMIENTOS HUMANOS	Dotar servicios básicos de calidad a la población Salitreña.	Proveer y controlar el servicio público de agua potable, alcantarillado y recolección de desechos sólidos, garantizando el acceso sostenible al agua para consumo de la población salitreña con estándares de calidad.
	Reordenar los asentamientos humanos del Cantón Salitre de manera sistémica, conformando un sistema territorial equitativo y sustentable.	

MOVILIDAD, ENERGIA Y CONECTIVIDAD	**Fomentar la transformación productiva del Cantón Salitre, enfocada en el desarrollo de la movilidad y conectividad.**	**Garantizar la movilidad y conectividad local integral, que privilegie el uso y acceso al transporte alternativo ordenado, generando un modelo de transporte público eficaz y eficiente, mejorando la movilidad de las personas y el desarrollo productivo del Cantón Salitre.**
POLITICO INSTITUCIONAL Y PARTICIPACION	**Consolidar la gestión institucional del GADM de Salitre.**	**Promover, garantizar y desarrollar la institucionalidad, la rendición de cuentas y políticas públicas con equidad e igualdad para toda la población del Cantón Salitre.**

CAPITULO VII
PROGRAMAS Y PROYECTOS

Para el modelo de gestión que se implantara en el GADM DE SALITRE del año 2015 al 2019 se ha determinado los siguientes programas y proyectos:

PROGRAMA	PROYECTO
Mantenimiento y mejoramiento del proceso mecánico y bio-orgánico del tratamiento de desechos sólidos del Cantón Salitre.	AUMENTO DE LA CANTIDAD DE DESECHOS SOLIDOS TRATADOS EN EL PROCESO MECANICO Y BIORGANICO EN EL DEPOSITO DE DESECHOS SOLIDOS
Protección de riberas, de ríos y esteros en áreas urbanas, para que este recurso natural no se convierta en una amenaza o riesgo para la población del Cantón Salitre.	CONSTRUCCION DE MURO DE Ho.Ao. EN EL ESTERO GUACHAPELI DE LA PARROQUIA VERNAZA
	CONSTRUCCION DE MURO DEL RIO VINCES DESDE LA CALLE JOSE JOAQUIN DE OLMEDO HASTA PILADORA ALMEIDA
	CONSTRUCCION DE MURO ENROCADO LA FORTUNA
	CONSTRUCCION DE MURO ENROCADO LOS SAUCES
	CONSTRUCCION DE MURO ENROCADO BEBO
	CONSTRUCCION DE 4 KM DE MURO DE PROTECCION, EN LAS AREAS URBANAS
	MURO DE H.A. EN LA CABECERA PARROQUIAL VICTORIA
	MURO DE H.A. EN LA CABECERA PARROQUIAL JUNQUILLAL
	CONSTRUCCION DE ALCANTARILLA EN EL SECTOR DE JUDITH
	CONSTRUCCION DE ALCANTARILLA EN EL SECTOR DE BRICEÑO
	CONSTRUCCION DE ALCANTARILLA EN EL RECINTO ISLA DE SILVA DE LA PARROQUIA VICTORIA
Preservar, regular y controlar los recursos naturales del Cantón Salitre.	GESTIONAR LA DECLARATORIA DE AREAS DE CONSERVACION A LOS HUMEDALES
	REGULAR Y CONTROLAR LOS PERMISOS DE EXPLOTACION DE ARENA
Apoyo a los pequeños agricultores con el alquiler de maquinarias para mejorar el proceso productivo agrícola en el Cantón Salitre.	APOYO A LOS PEQUEÑOS AGRICULTORES DEL CANTON SALITRE

Mejoramiento de la infraestructura de mercados y camales del Cantón Salitre.	CONSTRUCCION DEL MERCADO EN LA PARROQUIA JUNQUILLAL
	CONSTRUCCION DE MERCADO EN LA PARROQUIA VICTORIA
	CONSTRUCCION DE MERCADO EN LA BOCANA DE LA CABECERA CANTONAL
	CONSTRUCCION DEL CAMAL MUNICIPAL DE LA PARROQUIA SALITRE
Fortalecer y consolidar la gestión institucional del GADM DE SALITRE	CREAR Y ACTUALIZAR EL MARCO LEGAL (ORDENANZAS) QUE RIGA LAS FUNCIONES Y ATRIBUCIONES DEL GADMS
Aumento, mejoramiento y mantenimiento del servicio agua potable en el Cantón Salitre	AMPLIACIONES DE REDES DE AGUA POTABLE EN LA CABECERA CANTONAL
	AMPLIACIONES DE REDES DE AGUA POTABLE EN LA PARROQUIA VICTORIA
	AMPLIACIONES DE REDES DE AGUA POTABLE EN LA PARROQUIA JUNQUILLAL
	AMPLIACIONES DE REDES DE AGUA POTABLE EN LA PARROQUIA VERNAZA
	ESTUDIO Y DISEÑO DE REDES DE AGUA POTABLE EN LA CABECERA CANTONAL
	ESTUDIO Y DISEÑO DE REDES DE AGUA POTABLE EN LA PARROQUIA VICTORIA
	ESTUDIO Y DISEÑO DE REDES DE AGUA POTABLE EN LA PARROQUIA JUNQUILLAL
	ESTUDIO Y DISEÑO DE REDES DE AGUA POTABLE EN LA PARROQUIA VERNAZA
	ABASTECIMIENTO DE AAPP A LA POBLACION RURAL (TANQUEROS)
Sistema de Alcantarillado para las áreas urbanas del Cantón Salitre	EQUIPAMIENTO E INSTALACION DE EQUIPOS DE LA PLANTA DETRATAMIENTO DE AGUAS REDISUALES EN LA CABECERA CANTONAL.
	ESTUDIO Y DISEÑO DEL ALCANTARILLADO PLUVIAL DE LA CABECERA CANTONAL
	ESTUDIO Y DISEÑO DEL ALCANTARILLADO PLUVIAL Y SANITARIO DE LA PARROQUIA VICTORIA
	ESTUDIO Y DISEÑO DEL ALCANTARILLADO PLUVIAL Y SANITARIO DE LA PARROQUIA JUNQUILLAL
	ESTUDIO Y DISEÑO DEL ALCANTARILLADO PLUVIAL Y SANITARIO DE LA PARROQUIA VERNAZA
	ALCANTARILLADO PLUVIAL DE LA CABECERA CANTONAL

	CONSTRUCCION SEGUNDA FASE DE ALCANTARILLADO SANITARIO DE LA CABECERA CANTONAL
	CONSTRUCCION ALCANTARILLADO SANITARIO DE LA PARROQUIA VICTORIA
	CONSTRUCCION ALCANTARILLADO SANITARIO DE LA PARROQUIA JUNQUILLAL
	CONSTRUCCION ALCANTARILLADO SANITARIO DE LA PARROQUIA VERNAZA
	DUCTO SECTOR 5 DE JUNIO
	COLECTOR AALL CALLE BUENOS AIRES DESDE FRANCISCO IÑIGUEZ HASTA CALLE DAULE
Mejoramiento del servicio de recolección de desechos sólidos en el Cantón Salitre.	ADQUISICION DE UN CARRO COLECTOR
Legalización de Predios Urbanos del Cantón Salitre	LEGALIZACION DE PREDIOS UBNANOS EN SALITRE, VERNAZA, VICTORIA Y JUNQUILLAL
Legalización de Predios Rurales del Cantón Salitre.	CONVENIO GADM - SUBSECRETARIA DE TIERRAS Y REFORMA AGRARIA PARA LEGALIZAR PREDIOS RURALES EN EL CANTON SALITRE.
Regularización de Cementerios Generales del Cantón Salitre	REGULARIZACION DE LOTES EN LOS CEMENTERIOS GENERALES DE SALITRE, VERNAZA, VICTORIA Y JUNQUILLAL
Mejoramiento de la infraestructura y equipamiento de los cementerios generales del Cantón Salitre.	CONSTRUCCION DE CERRAMIENTO DEL CEMENTERIO GENERAL DE LA PARROQUIA VICTORIA.
	CONSTRUCCION DE CERRAMIENTO DEL CEMENTERIO GENERAL DE LA PARROQUIA VERNAZA
	CONSTRUCCION DE CERRAMIENTO DEL CEMENTERIO GENERAL DE LA PARROQUIA JUNQUILLAL
	CONSTRUCCION DE CERRAMIENTO DEL CEMENTERIO GENERAL DE LA PARROQUIA SALITRE
Actualización del Catastro Rural del Cantón Salitre.	ACTUALIZACION DEL CATASTRO RURAL DEL CANTON SALITRE
Actualización del Catastro Urbano del Cantón Salitre.	ACTUALIZACION Y BARRIDO PREDIAL DEL CATASTRO URBANO DEL CANTON SALITRE
	CONSTRUCCION DE CANCHA DEPORTIVA SECTOR GALAPAGOS
	CONSTRUCCION DE CANCHA DEPORTIVA SECTOR CARRIZAL
	CONSTRUCCION DE CANCHA DEPORTIVA SECTOR LA ESPERANZA
	CONSTRUCCION DE CANCHA DEPORTIVA

Equipamiento e infraestructura deportiva y recreacional en el Cantón Salitre.	SECTOR PACHAY
	CONSTRUCCION DE CANCHA DEPORTIVA SANTA ROSA
	CONSTRUCCION DE 4 CANCHAS EN LA PARROQUIA SALITRE
	CONSTRUCCION DE 4 CANCHAS EN LA PARROQUIA VERNAZA
	CONSTRUCCION DE 4 CANCHAS EN LA PARROQUIA JUNQUILLAL
	CONSTRUCCION DE 4 CANCHAS EN LA PARROQUIA VICTORIA
	CONSTRUCCION DE CANCHAS SINTETICAS EN LAS TRES PARROQUIAS RURALES
	RELLENO COMPACTADO EN EL TERRENO PARA LA FUTURA CONSTRUCCION DE LA CANCHA DE FUTBOL EN LA PARROQUIA JUNQUILLAL
	CONSTRUCCION DE TERCERA ETAPA DEL COLISEO DEPORTIVO DE LA CABECERA CANTONAL
	CONSTRUCCION DE COLISEO EN LA PARROQUIA LA VICTORIA
	CONSTRUCCION DE COLISEO EN LA PARROQUIA JUNQUILLAL
	COMPLEJO DEPORTIVO MUNICIPAL FASE I
	COMPLEJO DEPORTIVO MUNICIPAL FASE II
	COMPLEJO DEPORTIVO MUNICIPAL FASE III
	CONSTRUCCION DE CANCHA DE FUTBOL PARROQUIA VICTORIA
	CONSTRUCCION DE CANCHA SINTETICA EN CABECERA CANTONAL DE SALITRE
	PARQUE LINEAL , CALLE SAN JACINTO EN LA PARROQUIA VICTORIA
	JUEGOS DE EJERCICIO PARA PARQUES EN LA PARROQUIA VICTORIA
	CONSTRUCCION EN GRUTA EN PARROQUIA VICTORIA
	JUEGOS DE EJERCICIO PARA PARQUES EN LA PARROQUIA VERNAZA
	JUEGOS DE EJERCICIO PARA PARQUES EN LA PARROQUIA SALITRE
	CONSTRUUCION DE CABAÑA SECTOR DURAN CHIQUITO EN LA CABECERA CANTONAL
	BATERIAS SANITARIAS COMPLEMENTARIAS EN LA PARROQUIA VICTORIA
	PARQUE ACUATICO CABECERA CANTONAL

	PARQUE ACUATICO EN LA PARROQUIA VERNAZA
	MONUMENTO AL MONTUBIO
	PARQUE RECINTO BODEGUITA
	PARQUE RCTO. LA ESTRELLA
	PARQUE EN COOP NUEVO SALITRE
	COMPLEJO DE PISCNAS PARA RECUPERACION FISICA
Equipamiento e infraestructura para el desarrollo social y la atención de servicios a la población del Cantón Salitre.	CONSTRUCCION DE 6 BATERIAS SANITARIAS EN LA PARROQUIA SALITRE
	CONSTRUCCION DE 3 BATERIAS SANITARIAS EN LA PARROQUIA VERNAZA
	CONSTRUCCION DE 3 BATERIAS SANITARIAS EN LA PARROQUIA JUNQUILLAL
	CONSTRUCCION DE 3 BATERIAS SANITARIAS EN LA PARROQUIA VICTORIA
	AMPLIACION DEL EDIFICIO MUNICIPAL
	RELLENO COMPACTADO EN EL TERRENO PARA LA FUTURA CONSTRUCCION DEL CANCHON MUNICIPAL.
	CANCHON MUNICIPAL
	OBRAS EN LINEAS, REDES E INSTALACIONES ELECTRICAS EN DIFERENTES SECTORES DE LA PARROQUIA VICTORIA DEL CANTON SALITRE
	OBRAS EN LINEAS, REDES E INSTALACIONES ELECTRICAS EN DIFERENTES SECTORES DE LA PARROQUIA JUNQUILLAL DEL CANTON SALITRE
	OBRAS EN LINEAS, REDES E INSTALACIONES ELECTRICAS EN DIFERENTES SECTORES DE LA PARROQUIA VERNAZA DEL CANTON SALITRE
	CABLEADO ESTRUCTURADO CAT 6E-7A
	CONSTRUCCION DE 2 ESCALERAS MALECON RIO PULA CABECERA PARROQUIAL DE JUNQUILLAL
	MEJORAMIENTO DE LA PLAZA CIVICA CENTRAL DE LA CABECERA CANTONAL
	SALA DE VELACIONES DE LA CABECERA CANTONAL
Apoyo y cuidado para grupos de atención prioritaria.	ESCUELA DE CONVIVENCIA FAMILIAR
	INTERNET SEGURO PARA NIÑOS, NIÑAS Y ADOLECENTES
	PREVENCION SOCIAL DEL DELITO Y LA VIOLENCIA

	CON ESTRATEGIAS ARTISTICAS Y CULTURALES
	PREVENCION Y ERRADICACION DEL TRABAJO INFANTIL
	GARANTIAS DE DERECHOS DE NIÑOS, NIÑAS Y ADOLECENTES
Construcción, mejoramiento, elevación y mantenimiento de vías urbanas del Cantón Salitre y vías rurales de la Parroquia Salitre	ASFALTO DE CALLE 9 DE OCTUBRE DESDE CRISTOBAL COLÓN HASTA JARDÍN DE INFANTES EN LA CABECERA CANTONAL
	RELLENO Y RECONFORMACION DE VIAS URBANAS Y RURALES
	PAVIMENTO RIGIDO CALLE 27 DE NOVIEMBRE
	ASFALTO DE CALLE ANGEL SOTOMAYOR DESDE REPUBLICA DE AUSTRIA HASTA CALLE 9 DE OCTUBRE EN LA CABECERA CANTONAL
	ASFALTO DE CALLE ADYACENTE AL TERMINAL TERRESTRE (FRANCISCO IÑIGUEZ, LUIS ALVARADO Y BUENOS AIRES)
	CONSTRUCCION DE CACERAS Y BORDILLO CUNETA CALLE 9 DE OCTUBRE DESDE LA CALLE SEGUNDA HASTA CALLE QUINTA Y TRANVERSAL DESD MALECON RIO VINCES HASTA AVENIDA VERNAZA.
	9 CALLES TRANSVERSAL DESDE AVENIDA CARLOS ARMANDO ROMERO RODAS HASTA MALECON RIO SALITRE.
	CALLE BUENOS AIRES Y TERESA SUAREZ, DESDE CALLE DAULE HASTA CALLE PIEDRAHITA; CALLE PIEDRAHITA DESDE CALLE 27 DE NOVIEMBRE HASTA LA CALLE JAIME ROLDOS.
	CALLE ELOY ALFARO DESDE CALLE GARCIA MORENO HASTA CALLE EUGENIO ESPEJO; CALLE EUGENIO ESPEJO DESDE MALECON RIO V INCES HASTA CALLE REPUBLICA DE AUSTRIA.
	CALLE BUENOS AIRES Y TERESA SUAREZ DESDE CALLE RAUL MUÑOZ HASTA CALLE LUIS ALVARADO; CALLE RAUL MUÑOZ DESDE CALLE BUENOS AIRES HASTA LA CALLE JAIME ROLDOS; LAS CALLES JUAN MONTALVO-JUAN CONTRERAS - LUIS ALVARADO DESDE LA CALLE 27 DE NOVIEMBRE HASTA LA CALLE JAIME ROLDOS
	CALLE ABEL SALAMEA DESDE PARQUE HASTA LA CALLE LEONIDAS PROAÑO Y CALLE ELOY ALFARO - 14 DE OCTUBRE- ESPIRITU SANTO Y LEONIDAS PROAÑO DESDE LA CALLE PAQUISHA HASTA LA CALLE MARTHA BUCARAM.
	CALLE FRANCISCA IZQUIERDO - EVA AGUILAR Y

Construcción, mejoramiento, elevación y mantenimiento de vías urbanas del Cantón Salitre y vías rurales de la Parroquia Salitre	RAFAEL SOTOMAYOR Y LUNA DESDE EL ESTERO HASTA LA CALLE SALITRE.
	ABDON CALDERON DESDE LA CALLE 27 DE NOVIEMBRE HASTA LA CALLE ESPIRITU SANTO; CALLE 14 DE OCTUBRE - ELOY ALFARO - ESPIRITU SANTO - Y LEONIDAS PROAÑO DESDE CALLE MARTHA BUCARAM DESDE ROLDOS HASTA LA CALLE SALITRE.
	CALLE S/N DESDE LA BAJADA DEL PUENTE HASTA EL ANFITEATRO
	CALLE SAN JACINTO ENTRE CALLE H Y CALLE S/N; CALLE S/N ENTRE GUERRERO VALENZUELA Y CALLE SAN JACINTO; CALLEJON; CALLEJON ENTRE GUERRERO VALENZUELA Y ENRIQUE DECKER; CALLE FRANCISCO IÑIGUEZ ENTRE JUAN MONTALVO Y CALLES S/N; CALLES A Y B ENTRE CALLE SAN JACINTO Y CALLES S/N Y CALLE JUNTO A LA CANCHA DE INDOOR.
	CALLE N/N; CALLE "A" ENTRE CALLES SAN JACINTO Y CALLES S/N
	CALLE SAN JACINTO ENTRE CALLE H Y CALLE S/N; CALLE S/N ENTRE GUERRERO VALENZUELA Y CALLE SAN JACINTO; CALLEJON; CALLEJON ENTRE GUERRERO VALENZUELA Y ENRIQUE DECKER; CALLE FRANCISCO IÑIGUEZ ENTRE JUAN MONTALVO Y CALLES S/N; CALLES A Y B ENTRE CALLE SAN JACINTO Y CALLE S/N Y CALLE JUNTO A LA CANCHA DE INDOOR.
	CONSTRUCCION DE ACERA, BORDILLO CUNETA Y ADOQUINAMIENTO DEL MALECON SECTOR 5 DE JUNIO
	CALLE TERCERA DESDE CALLE D HASTA CALLE S/N VIA TIERRA SECA
	CALLE A DESDE MALECON HASTA CALLE VIA A CEMENTERIO
	CALLE C DESDE CALLE TERCERA HASTA CALLE SEXTA
	CALLE E DESDE CALLE QUINTA HASTA CALLE S/N
	CALLE 26 DE AGOSTO, CALLE S/N , CALLE H DESDE LA CALLE SEXTA HASTA CALLE S/N
	CALLE JUAN MONTALVO DESDE MALECON HASTA CALLE S/N
	CALLE QUINTA DESDE LA CALLE H HASTA CALLE S/N
	CALLE K , CALLE L , CALLE S/N DESDE MALECON HASTA CALLE S/N

Construcción, mejoramiento, elevación y mantenimiento de vías urbanas del Cantón Salitre y vías rurales de la Parroquia Salitre	CALLE S/N DESDE MALECON HASTA VIA DE INGRESO
	CALLE ABDON CALDERON
	CALLE CARLOS ARROYO DEL RIO DESDE CALLE S/N HASTA CALLE ISIDRO AYORA
	CARRETERO A BIJAGUAL DESDE CALLE SIN NOMBRE HASTA CALLE ELOY ALFARO
	VIA A SALITRE DESDE INGRESO HASTA CALLE ELOY ALFARO
	CALLE GRAL. GUILLERMO RODRIGUEZ LARA DESDE VIA A SALITRE HASTA CALLE ALFREDO BAQUIERIZO MORENO
	CALLE GRAL. EUGENIO ESPEJO DESDE VIA A SALITRE HASTA CALLE ALFREDO BAQUIERIZO MORENO
	CALLE S/N DESDE CALLE GUILLERMO RODRIGUEZ HASTA CALLE S/N
	CALLE ALFREDO BAQUERIZO MORENO DESDE CALLE GRAL. GUILLERMO RODRIGUEZ HASTA CARRTERA A BEBO
	CALLE JUAN JOSE FLORES (MALECON) DESDE CALLE JERONIMO CARRION HASTA CALLE S/N
	CALLE JUAN MONTALVO DESDE CALLE JOSE JOAQUIN DE OLMEDO HASTA CALLE S/N
	CALLE JOSE JOAQUIN DE OLMEDO DESDE MALECON HASTA CALLE PLAZA LASSO
	CALLE S/N DESDE MALECON HASTA CALLE PLAZA LASSO
	CALLE JOSE MARIA URBINA DESDE CALLE S/N HASTA CALLE GRAL. ELOY ALFARO
	7 CALLES LA MENAIDA
	ACERAS Y BORDILLOS: CALLE SAN JACINTO ENTRE CALLE H Y CALLE S/N; CALLE S/N ENTRE GUERRERO VALENZUELA Y CALLE SAN JACINTO; CALLEJON; CALLEJON ENTRE GUERRERO VALENZUELA Y ENRIQUE DECKER; CALLE FRANCISCO IÑIGUEZ ENTRE JUAN MONTALVO Y CALLE S/N;CALLES A y B ENTRE CALLE SAN JACINTO Y CALLE S/N Y CALLE JUNTO A LA CANCHA DE INDOOR
	ELEVACION DE CALLES GENERAL ROBLES Y LEONIDAS PLAZA DE LA PARROQUIA VERNAZA
	ASFALTADO DE CALLES EN LA PARROQUIA VERNAZA
	CONSTRUCCION DE ACERAS Y BORDILLOS EN LA CALLE A DESDE LA SEXTA HASTA MALECON DE

	LA PARROQUIA JUNQUILLAL
	ASFALTADO DE CALLES EN LA PARROQUIA JUNQUILLAL
	CONSTRUCCION DE ACERAS Y BORDILLO CUNETA EN LAS CALLE BUENOS AIRES Y TERESA SUAREZ , DESDE CALLE DAULE HASTA CALLE PIEDRAHITA, CALLE PIEDRAHITA DESDE CALLE 27 DE NOVIEMBRE HASTA LA CALLE JAIME ROLDOS
	RELLENO Y RECONFORMACIONES DEVIAS URBANAS Y RURALES DE LAS AREAS URBANAS Y PARROQUIA SALITRE.
	ASFALTADO DE CALLES EN LA CABECERA CANTONAL
	PUENTE PEATONAL RECINTO PALO SECO
	PUENTE PEATONAL RECINTO LAUREL
	PUENTE PEATONAL EN EL CEMENTERIO DE LA CABECERA CANTONAL
	PUENTE PEATONAL EN LA PARROQUIA VERNAZA
	PUENTE PEATONAL EN EL RECINTO LA PELEA
	PUENTE PEATONAL EN EL SECTOR DE MASTRANTAL.
	PUENTE PEATONAL LA MALECON - BOCANA
	PUENTE PEATONAL LA SEMIRA
	PUENTE PEATONAL BANCO DE JABONCILLO
Organización y Administración del tránsito, transporte público y seguridad vial en el Cantón Salitre.	DISEÑO DE CIRCULACION Y SEÑALIZACION HORIZONTAL Y VERTICAL EN EL CANTON SALITRE
	ORGANIZACIÓN Y LEGALIZACION DE OPERADORAS DE TRANSPORTE PUBLICO EN EL CANTON SALITRE
	CAMPAÑA DE CAPACITACION E INFORMACION A LA POBLACION DEL CANTON SALITRE EN SEGURIDAD VIAL

1. FICHAS DE PROGRAMAS

En las siguientes fichas se platean los programas, proyectos y actividades producto de los Objetivos Estratégicos y las Políticas Publicas establecidas por el Gobierno Autónomo Descentralizado Municipal de Salitre:

FICHA DE PROGRAMA		
OBJETIVO ESTRATEGICO	Dotar servicios básicos de calidad a la población Salitreña.	
META	ALCANZAR EL 95 % DE VIVIENDAS DE LAS AREAS URBANAS DEL CANTON SALITRE CON ACCESO A RED PUBLICA DE AGUA POTABLE HASTA EL 2019	
POLITICA TERRITORIAL / ESTRATEGIA DE ARTICULACION	Proveer y controlar el servicio público de agua potable, alcantarillado y recolección de desechos solidos, garantizando el acceso de la población salitreña a servicios básicos de calidad.	
NOMBRE DEL PROGRAMA	Aumento, mejoramiento y mantenimiento del servicio agua potable en el Cantón Salitre	
DESCRIPCION DEL PROGRAMA	Consiste en mejorar la cobertura del servicio de agua potable en el cantón.	
BIENES / SERVICIOS	**PROYECTO**	**ACTIVIDADES**
UA POTABLE - SERVICIO PUBLI	AMPLIACIONES DE REDES DE AGUA POTABLE EN LA CABECERA CANTONAL	Análisis técnicos
		Elaboración del proyecto
		Sociabilización a la población
		Realización o implementación
	ESTUDIO Y DISEÑO DE REDES DE AGUA POTABLE EN LA CABECERA CANTONAL	Análisis técnicos
		Elaboración del proyecto
		Sociabilización a la población
		Realización o implementación
	ABASTECIMIENTO DE AAPP A LA POBLACION RURAL (TANQUEROS)	Análisis técnicos
		Elaboración del proyecto
		Sociabilización a la población
		Realización o implementación
	AMPLIACIONES DE REDES DE AGUA POTABLE EN LA PARROQUIA VERNAZA	Análisis técnicos
		Elaboración del proyecto
		Sociabilización a la población
		Realización o implementación
	ESTUDIO Y DISEÑO DE REDES DE AGUA POTABLE EN LA PARROQUIA VERNAZA	Análisis técnicos
		Elaboración del proyecto
		Sociabilización a la población
		Realización o implementación
	AMPLIACIONES DE REDES DE AGUA POTABLE EN LA PARROQUIA JUNQUILLAL	Análisis técnicos
		Elaboración del proyecto
		Sociabilización a la población
		Realización o implementación
	ESTUDIO Y DISEÑO DE REDES DE AGUA POTABLE EN LA PARROQUIA JUNQUILLAL	Análisis técnicos
		Elaboración del proyecto
		Sociabilización a la población
		Realización o implementación
	AMPLIACIONES DE REDES DE AGUA POTABLE EN LA PARROQUIA VICTORIA	Análisis técnicos
		Elaboración del proyecto
		Sociabilización a la población
		Realización o implementación
	ESTUDIO Y DISEÑO DE REDES DE AGUA POTABLE EN LA PARROQUIA VICTORIA	Análisis técnicos
		Elaboración del proyecto
		Sociabilización a la población
		Realización o implementación

FICHA DE PROGRAMA		
OBJETIVO ESTRATEGICO	Dotar servicios básicos de calidad a la población Salitreña.	
META	ALCANZAR EL 60 % DE VIVIENDAS EN LAS AREAS URBANAS DEL CANTON SALITRE CON ACCESO AL SERVICIO DE ALCANTARILLADO HASTA EL 2019	
POLITICA TERRITORIAL / ESTRATEGIA DE ARTICULACION	Proveer y controlar el servicio público de agua potable, alcantarillado y recolección de desechos solidos, garantizando el acceso de la población salitreña a servicios básicos de calidad.	
NOMBRE DEL PROGRAMA	Sistema de Alcantarillado para las áreas urbanas del Cantón Salitre	
DESCRIPCION DEL PROGRAMA	Consiste en implementar y mejorar la cobertura del servicio de alcantarillado en el cantón.	
BIENES / SERVICIOS	**PROYECTO**	**ACTIVIDADES**
AGUA POTABLE - SERVICIO PUBLICO	EQUIPAMIENTO E INSTALACION DE EQUIPOS DE LA PLANTA DETRATAMIENTO DE AGUAS REDISUALES EN LA CABECERA CANTONAL.	Análisis técnicos y elaboración del proyecto
		Gestionar el financiamiento
		Sociabilización a la población
		Realización o implementación
	ESTUDIO Y DISEÑO DEL ALCANTARILLADO PLUVIAL Y SANITARIO DE LA PARROQUIA VERNAZA	Análisis técnicos y elaboración del proyecto
		Gestionar el financiamiento
		Sociabilización a la población
		Realización o implementación
	CONSTRUCCION ALCANTARILLADO SANITARIO DE LA PARROQUIA JUNQUILLAL	Análisis técnicos y elaboración del proyecto
		Gestionar el financiamiento
		Sociabilización a la población
		Realización o implementación
	EQUIPAMIENTO E INSTALACION DE EQUIPOS DE LA PLANTA DETRATAMIENTO DE AGUAS REDISUALES EN LA CABECERA CANTONAL.	Análisis técnicos y elaboración del proyecto
		Gestionar el financiamiento
		Sociabilización a la población
		Realización o implementación
	ESTUDIO Y DISEÑO DEL ALCANTARILLADO PLUVIAL Y SANITARIO DE LA PARROQUIA VERNAZA	Análisis técnicos y elaboración del proyecto
		Gestionar el financiamiento
		Sociabilización a la población
		Realización o implementación
	CONSTRUCCION ALCANTARILLADO SANITARIO DE LA PARROQUIA JUNQUILLAL	Análisis técnicos y elaboración del proyecto
		Gestionar el financiamiento
		Sociabilización a la población
		Realización o implementación
	EQUIPAMIENTO E INSTALACION DE EQUIPOS DE LA PLANTA DETRATAMIENTO DE AGUAS REDISUALES EN LA CABECERA CANTONAL.	Análisis técnicos y elaboración del proyecto
		Gestionar el financiamiento
		Sociabilización a la población
		Realización o implementación
	ESTUDIO Y DISEÑO DEL ALCANTARILLADO PLUVIAL Y SANITARIO DE LA PARROQUIA VERNAZA	Análisis técnicos y elaboración del proyecto
		Gestionar el financiamiento
		Sociabilización a la población
		Realización o implementación
	CONSTRUCCION ALCANTARILLADO SANITARIO DE LA PARROQUIA JUNQUILLAL	Análisis técnicos y elaboración del proyecto
		Gestionar el financiamiento
		Sociabilización a la población
		Realización o implementación
	EQUIPAMIENTO E INSTALACION DE EQUIPOS DE LA PLANTA DETRATAMIENTO DE AGUAS REDISUALES EN LA CABECERA CANTONAL.	Análisis técnicos y elaboración del proyecto
		Gestionar el financiamiento
		Sociabilización a la población
		Realización o implementación
	ESTUDIO Y DISEÑO DEL ALCANTARILLADO PLUVIAL Y SANITARIO DE LA PARROQUIA VERNAZA	Análisis técnicos y elaboración del proyecto
		Gestionar el financiamiento
		Sociabilización a la población
		Realización o implementación
	CONSTRUCCION ALCANTARILLADO SANITARIO DE LA PARROQUIA JUNQUILLAL	Análisis técnicos y elaboración del proyecto
		Gestionar el financiamiento
		Sociabilización a la población
		Realización o implementación

FICHA DE PROGRAMA		
OBJETIVO ESTRATEGICO	Dotar servicios básicos de calidad a la población Salitreña.	
META	ALCANZAR EL 95 % DE VIVIENDAS DE LAS AREAS URBANAS DEL CANTON SALITRE CON ACCESO AL SERVICIO DE RECOLECCION DE DESECHOS SOLIDOS HASTA EL 2017	
POLITICA TERRITORIAL / ESTRATEGIA DE ARTICULACION	Proveer y controlar el servicio público de agua potable, alcantarillado y recolección de desechos solidos, garantizando el acceso de la población salitreña a servicios básicos de calidad.	
NOMBRE DEL PROGRAMA	Mejoramiento del servicio de recolección de desechos solidos en el Cantón Salitre.	
DESCRIPCION DEL PROGRAMA	Consiste en mejorar la cobertura del servicio de recolección de desechos solidos en el cantón.	
BIENES / SERVICIOS	PROYECTO	ACTIVIDADES
DESECHOS SOLIDOS - SERVICIO PUBLICO	ADQUISICION DE UN CARRO COLECTOR	Análisis técnicos
		Cotización
		Sociabilización a la población
		Compra del vehículo

FICHA DE PROGRAMA		
OBJETIVO ESTRATEGICO	Reordenar los asentamientos humanos del Cantón Salitre de manera sistémica, conformando un sistema territorial equitativo y sustentable.	
META	ALCANZAR EL 90 % DE PREDIOS URBANOS LEGALIZADOS EN EL CANTON SALITRE HASTA EL AÑO 2018	
POLITICA TERRITORIAL / ESTRATEGIA DE ARTICULACION	Controlar el uso y ocupación del suelo, garantizando el acceso equitativo a su uso, tenencia de la tierra y propiedad, regulando todos los asentamientos humanos irregulares existentes en el Cantón Salitre.	
NOMBRE DEL PROGRAMA	Legalización de Predios Urbanos del Cantón Salitre	
DESCRIPCION DEL PROGRAMA	Consiste en regularizar la tenencia de la tierra en las áreas urbanas del cantón .	
BIENES / SERVICIOS	PROYECTO	ACTIVIDADES
HABITAD Y VIVIENDA	LEGALIZACION DE PREDIOS UBNANOS EN SALITRE, VERNAZA, VICTORIA Y JUNQUILLAL	Análisis técnicos y jurídicos.
		Implementación de la base legal
		Sociabilización a la población
		Implementación del programa de legalización.

FICHA DE PROGRAMA		
OBJETIVO ESTRATEGICO	Reordenar los asentamientos humanos del Cantón Salitre de manera sistémica, conformando un sistema territorial equitativo y sustentable.	
META	ALCANZAR EL 90 % DE PREDIOS RURALES LEGALIZADOS EN EL CANTON SALITRE HASTA EL AÑO 2018	
POLITICA TERRITORIAL / ESTRATEGIA DE ARTICULACION	Controlar el uso y ocupación del suelo, garantizando el acceso equitativo a su uso, tenencia de la tierra y propiedad, regulando todos los asentamientos humanos irregulares existentes en el Cantón Salitre.	
NOMBRE DEL PROGRAMA	Legalización de Predios Rurales del Cantón Salitre.	
DESCRIPCION DEL PROGRAMA	Consiste en regularizar la tenencia de la tierra en las áreas rurales del cantón .	
BIENES / SERVICIOS	PROYECTO	ACTIVIDADES
HABITAD Y VIVIENDA	CONVENIO GADM - SUBSECRETARIA DE TIERRAS Y REFORMA AGRARIA PARA LEGALIZAR PREDIOS RURALES EN EL CANTON SALITRE.	Análisis técnicos y jurídicos.
		Implementación de la base legal
		Sociabilización a la población
		Implementación del programa de legalización.

FICHA DE PROGRAMA		
OBJETIVO ESTRATEGICO	Dotar servicios básicos de calidad a la población Salitreña.	
META	ALCANZAR EL 60 % DE LOTES REGULARIZADOS EN LOS CEMENTERIOS GENERALES DEL CANTON SALITRE HASTA EL AÑO 2018	
POLITICA TERRITORIAL / ESTRATEGIA DE ARTICULACION	Controlar el uso y ocupación del suelo, garantizando el acceso equitativo a su uso, tenencia de la tierra y propiedad, regulando todos los asentamientos humanos irregulares existentes en el Cantón Salitre.	
NOMBRE DEL PROGRAMA	Regularización de Cementerios Generales del Cantón Salitre	
DESCRIPCION DEL PROGRAMA	Consiste en regularizar la tenencia de los lotes que forman parte de los cementerios generales de Salitre, Vernaza, Victoria y Junquillal.	
BIENES / SERVICIOS	PROYECTO	ACTIVIDADES
CEMENTERIOS	REGULARIZACION DE LOTES EN LOS CEMENTERIOS GENERALES DE SALITRE, VERNAZA, VICTORIA Y JUNQUILLAL	Análisis técnicos y jurídicos.
		Implementación de la base legal
		Sociabilización a la población
		Implementación del programa de legalización.

FICHA DE PROGRAMA		
OBJETIVO ESTRATEGICO	Reordenar los asentamientos humanos del Cantón Salitre de manera sistémica, conformando un sistema territorial equitativo y sustentable.	
META	ALCANZAR UN 40% DE INFRAESTRUCTURA FISICA ADECUADA EN DE LOS CEMENTERIOS GENERALES DEL CANTON SALITRE HASTA EL 2019	
POLITICA TERRITORIAL / ESTRATEGIA DE ARTICULACION	AREA URBANA PARA LA CONSOLIDACION DE ASENTAMIENTOS HUMANOS REGULARES, AREA URBANA O CENTRO POBLADO PARA LA CONSOLIDACION DE ASENTAMIENETOS HUMANOS REGULARES Y POLO DE DESARROLLO SECTORIAL,	
NOMBRE DEL PROGRAMA	Mejoramiento de la infraestructura y equipamiento de los cementerios generales del Cantón Salitre.	
DESCRIPCION DEL PROGRAMA	Consiste en mejorar la infraestructura de los cementerios generales del cantón.	
BIENES / SERVICIOS	PROYECTO	ACTIVIDADES
CEMENTERIOS	CONSTRUCCION DE CERRAMIENTO DEL CEMENTERIO GENERAL DE LA PARROQUIA VICTORIA.	Análisis técnicos
		Elaboración del proyecto
		Sociabilización a la población
		Realización o implementación
	CONSTRUCCION DE CERRAMIENTO DEL CEMENTERIO GENERAL DE LA PARROQUIA VERNAZA	Análisis técnicos
		Elaboración del proyecto
		Sociabilización a la población
		Realización o implementación
	CONSTRUCCION DE CERRAMIENTO DEL CEMENTERIO GENERAL DE LA PARROQUIA JUNQUILLAL	Análisis técnicos
		Elaboración del proyecto
		Sociabilización a la población
		Realización o implementación
	CONSTRUCCION DE CERRAMIENTO DEL CEMENTERIO GENERAL DE LA PARROQUIA SALITRE	Análisis técnicos
		Elaboración del proyecto
		Sociabilización a la población
		Realización o implementación

FICHA DE PROGRAMA		
OBJETIVO ESTRATEGICO	Reordenar los asentamientos humanos del Cantón Salitre de manera sistémica, conformando un sistema territorial equitativo y sustentable.	
META	REGISTRAR EL 100% DE SUPERFICIE DE PREDIOS URBANOS Y RURALES DEL CANTON SALITRE HASTA EL 2015	
POLITICA TERRITORIAL / ESTRATEGIA DE ARTICULACION	Controlar el uso y ocupación del suelo, garantizando el acceso equitativo a su uso, tenencia de la tierra y propiedad, regulando todos los asentamientos humanos irregulares existentes en el Cantón Salitre.	
NOMBRE DEL PROGRAMA	Actualización del Catastro Urbano del Cantón Salitre.	
DESCRIPCION DEL PROGRAMA	Consiste en actualizar el catastro urbano e implementar un sistema moderno y eficaz, para dar un mejor servicio a la población.	
BIENES / SERVICIOS	PROYECTO	ACTIVIDADES
FORMAR Y ADMINISTRAR CATASTROS INMOBILIARIOS	ACTUALIZACION Y BARRIDO PREDIAL DEL CATASTRO URBANO DEL CANTON SALITRE	Análisis técnicos y jurídicos.
		Implementación de la base legal
		Sociabilización a la población
		Implementación del programa de actualización catastral.

FICHA DE PROGRAMA		
OBJETIVO ESTRATEGICO	Reordenar los asentamientos humanos del Cantón Salitre de manera sistémica, conformando un sistema territorial equitativo y sustentable.	
META	REGISTRAR EL 100% DE SUPERFICIE DE PREDIOS URBANOS Y RURALES DEL CANTON SALITRE HASTA EL 2015	
POLITICA TERRITORIAL / ESTRATEGIA DE ARTICULACION	Controlar el uso y ocupación del suelo, garantizando el acceso equitativo a su uso, tenencia de la tierra y propiedad, regulando todos los asentamientos humanos irregulares existentes en el Cantón Salitre.	
NOMBRE DEL PROGRAMA	Actualización del Catastro Rural del Cantón Salitre.	
DESCRIPCION DEL PROGRAMA	Consiste en actualizar el catastro rural, para dar un mejor servicio a la población.	
BIENES / SERVICIOS	PROYECTO	ACTIVIDADES
FORMAR Y ADMINISTRAR CATASTROS INMOBILIARIOS	ACTUALIZACION DEL CATASTRO RURAL DEL CANTON SALITRE	Análisis técnicos y jurídicos.
		Implementación de la base legal
		Sociabilización a la población
		Implementación del programa de actualización catastral.

FICHA DE PROGRAMA		
OBJETIVO ESTRATEGICO	Aprovechar y preservar el patrimonio natural del Cantón Salitre.	
META	MEJORAR EN UN 20% EL PROCESO DE TRATAMIENTO MECANICO Y BIORGANICO REALIZADO EN EL DEPOSITO DE DESECHOS SOLIDOS EN EL CANTON SALITRE HASTA EL 2019	
POLITICA TERRITORIAL / ESTRATEGIA DE ARTICULACION	Promover la protección de la naturaleza, tierra y territorio, reduciendo los riesgos de amenazas por eventos naturales del Cantón Salitre para garantizar el cuidado del medioambiente, evitando contaminaciones innecesarias.	
NOMBRE DEL PROGRAMA	Mantenimiento y mejoramiento del proceso mecánico y biográfico del tratamiento de desechos solidos del Cantón Salitre.	
DESCRIPCION DEL PROGRAMA	CONSISTE EN MEJORAR EL PROCESO DEL TRATAMIENTO DE LOS DESECHOS SOLIDOS	
BIENES / SERVICIOS	PROYECTO	ACTIVIDADES
DESECHOS SOLIDOS-SERVICIO PUBLICO	AUMENTO DE LA CANTIDAD DE DESECHOS SOLIDOS TRATADOS EN EL PROCESO MECANICO Y BIORGANICO EN EL DEPOSITO DE DESECHOS SOLIDOS	Análisis técnicos y elaboración del proyecto.
		Implementación de equipamiento
		Sociabilización a la población

FICHA DE PROGRAMA		
OBJETIVO ESTRATEGICO	Aprovechar y preservar el patrimonio natural del Cantón Salitre.	
META	PROTEGER EN UN 20% LAS RIBERAS DE LOS RIOS SALITRE, PULA, VICTORIA, TINTOS Y VINCES Y ESTEROS, EN LAS AREAS URBANAS Y RECINTOS DEL CANTON SALITRE HASTA EL 2019.	
POLITICA TERRITORIAL / ESTRATEGIA DE ARTICULACION	Promover la protección de la naturaleza, tierra y territorio, reduciendo los riesgos de amenazas por eventos naturales del Cantón Salitre para garantizar el cuidado del medioambiente, evitando contaminaciones innecesarias.	
NOMBRE DEL PROGRAMA	Protección de riberas, de ríos y esteros en áreas urbanas, para que este recurso natural no se convierta en una amenaza o riesgo para la población del Cantón Salitre.	
DESCRIPCION DEL PROGRAMA	Consiste en proteger las riberas de los ríos para evitar inundaciones y preservar el recurso natural.	
BIENES / SERVICIOS	PROYECTO	ACTIVIDADES
PATRIMONIO CULTURAL , ARQUITECTONICO Y NATURAL	CONSTRUCCION DE MURO DE Ho.Ao. EN EL ESTERO GUACHAPELI DE LA PARROQUIA VERNAZA	Análisis técnico y elaboración del proyecto
		Gestionar el financiamiento externo
		Contratación de la obra.
	CONSTRUCCION DE MURO DEL RIO VINCES DESDE LA CALLE JOSE JOAQUIN DE OLMEDO HASTA PILADORA ALMEIDA	Análisis técnico y elaboración del proyecto
		Gestionar el financiamiento externo
		Contratación de la obra.
	CONSTRUCCION DE MURO ENROCADO LA FORTUNA	Análisis técnico y elaboración del proyecto
		Gestionar el financiamiento externo
		Contratación de la obra.
	CONSTRUCCION DE MURO ENROCADO LOS SAUCES	Análisis técnico y elaboración del proyecto
		Gestionar el financiamiento externo
		Contratación de la obra.
	CONSTRUCCION DE MURO ENROCADO BEBO	Análisis técnico y elaboración del proyecto
		Gestionar el financiamiento externo
		Contratación de la obra.
	CONSTRUCCION DE 4 KM DE MURO DE PROTECCION, EN LAS AREAS URBANAS	Análisis técnico y elaboración del proyecto
		Gestionar el financiamiento externo
		Contratación de la obra.
	MURO DE H.A. EN LA CABECERA PARROQUIAL VICTORIA	Análisis técnico y elaboración del proyecto
		Gestionar el financiamiento externo
		Contratación de la obra.
	MURO DE H.A. EN LA CABECERA PARROQUIAL JUNQUILLAL	Análisis técnico y elaboración del proyecto
		Gestionar el financiamiento externo
		Contratación de la obra.
	CONSTRUCCION DE ALCANTARILLA EN EL SECTOR DE JUDITH	Análisis técnico y elaboración del proyecto
		Gestionar el financiamiento externo
		Contratación de la obra.
	CONSTRUCCION DE ALCANTARILLA EN EL SECTOR DE BRICEÑO	Análisis técnico y elaboración del proyecto
		Gestionar el financiamiento externo
		Contratación de la obra.
	CONSTRUCCION DE ALCANTARILLA EN EL RECINTO ISLA DE SILVA DE LA PARROQUIA VICTORIA	Análisis técnico y elaboración del proyecto
		Gestionar el financiamiento externo
		Contratación de la obra.

FICHA DE PROGRAMA		
OBJETIVO ESTRATEGICO	Aprovechar y preservar el patrimonio natural del Cantón Salitre.	
META	GESTIONAR EL 100% DE AREAS DE HUMEDALES DEL CANTON SALITRE PARA DECLARARLAS DE PROTECCION Y CONSERVACION HASTA EL 2017	
POLITICA TERRITORIAL / ESTRATEGIA DE ARTICULACION	Solicitar al MAE, la inspección a las áreas que consideramos que deben estar en conservación natural, para determinar si cumplen con los parámetros para ser declarados patrimonio natural cantonal.	
NOMBRE DEL PROGRAMA	Preservar, regular y controlar los recursos naturales del Cantón Salitre.	
DESCRIPCION DEL PROGRAMA	Consiste en gestionar la declaratoria al MAE de las únicas áreas de conservación que tenemos en el cantón.	
BIENES / SERVICIOS	PROYECTO	ACTIVIDADES
PATRIMONIO CULTURAL , ARQUITECTONICO Y NATURAL	GESTIONAR LA DECLARATORIA DE AREAS DE CONSERVACION A LOS HUMEDALES	Análisis técnico y elaboración del proyecto
		Solicitud al MAE, para inspección
		Gestionar la declaratoria
		Crear el instrumento legal para avalar la declaratoria
		Sociabilizar a la población

FICHA DE PROGRAMA		
OBJETIVO ESTRATEGICO	Aprovechar y preservar el patrimonio natural del Cantón Salitre.	
META	CONTROLAR Y REGULAR EL 100% DE LAS CONSECIONES DE EXPLOTACION DE ARENA OTORGADAS EN EL CANTON SALITRE HASTA EL AÑO 2019	
POLITICA TERRITORIAL / ESTRATEGIA DE ARTICULACION	Coordinar con ARCOM, las inspecciones y concesiones de explotación de arena que emiten para el mejor control y regulación de esta actividad minera a realizarse dentro del Cantón Salitre.	
NOMBRE DEL PROGRAMA	Preservar, regular y controlar los recursos naturales del Cantón Salitre.	
DESCRIPCION DEL PROGRAMA	Consiste en coordinar con ARCOM las concesiones de explotación de arena emitidas dentro del territorio del cantón, para regular y controlar las mismas.	
BIENES / SERVICIOS	PROYECTO	ACTIVIDADES
PATRIMONIO CULTURAL , ARQUITECTONICO Y NATURAL	REGULAR Y CONTROLAR LOS PERMISOS DE EXPLOTACION DE ARENA	Análisis técnico y elaboración del proyecto
		Solicitud a ARCOM, para coordinar las concesiones
		Elaboración de rutas de control
		Crear el instrumento legal para regular y controlar la explotación
		Sociabilizar a la población

FICHA DE PROGRAMA		
OBJETIVO ESTRATEGICO	Implantar un sistema económico inclusivo y propicio para el fortalecimiento de la matriz productiva en el Cantón Salitre.	
META	ALCANZAR EL 60% DE PRODUCTORES AGRICOLAS BENEFICIADOS CON EL APOYO AL PROCESO PRODUCTIVO CON MAQUINARIA MUNICIPAL EN EL CANTON SALITRE HASTA EL 2019	
POLITICA TERRITORIAL / ESTRATEGIA DE ARTICULACION	Aprovechar las capacidades regionales y territoriales en actividades productivas, mejorando el equipamiento y la infraestructura del proceso productivo, garantizando y procurando el pleno empleo en el territorio del Cantón Salitre.	
NOMBRE DEL PROGRAMA	Apoyo a los pequeños agricultores con el alquiler de maquinarias para mejorar el proceso productivo agrícola en el Cantón Salitre.	
DESCRIPCION DEL PROGRAMA	Consiste en apoyar al pequeño agricultor en el proceso productivo, para lograr bajar los costos por alquiler de maquinaria.	
BIENES / SERVICIOS	**PROYECTO**	**ACTIVIDADES**
FOMENTO DE ACTIVIDADES PRODUCTIVAS Y AGROPECUARIAS	APOYO A LOS PEQUEÑOS AGRICULTORES DEL CANTON SALITRE	Análisis técnicos y elaboración del proyecto.
		Compra de equipos
		Sociabilización a la población
		Alquiler de equipos municipales

FICHA DE PROGRAMA		
OBJETIVO ESTRATEGICO	Implantar un sistema económico inclusivo y propicio para el fortalecimiento de la matriz productiva en el Cantón Salitre.	
META	AUMENTAR EN UN 40 % LA INFRAESTRUCTURA DE SERVICIO DE MERCADOS EN EL CANTON SALITRE HASTA EL AÑO 2019	
POLITICA TERRITORIAL / ESTRATEGIA DE ARTICULACION	Aprovechar las capacidades regionales y territoriales en actividades productivas, mejorando el equipamiento y la infraestructura del proceso productivo, garantizando y procurando el pleno empleo en el territorio del Cantón Salitre.	
NOMBRE DEL PROGRAMA	Mejoramiento de la infraestructura de mercados y camales del Cantón Salitre.	
DESCRIPCION DEL PROGRAMA	Consiste en mejorar el equipamiento de los mercados y camales del cantón, para brindar un mejor servicio a la población.	
BIENES / SERVICIOS	**PROYECTO**	**ACTIVIDADES**
PLAZAS DE MERCADOS	CONSTRUCCION DEL MERCADO EN LA PARROQUIA JUNQUILLAL	Análisis técnicos y elaboración del proyecto.
		Contratación de la obra
		Sociabilización a la población
		Fiscalización y entrega final de la obra
	CONSTRUCCION DE MERCADO EN LA PARROQUIA VICTORIA	Análisis técnicos y elaboración del proyecto.
		Contratación de la obra
		Sociabilización a la población
		Fiscalización y entrega final de la obra
	CONSTRUCCION DE MERCADO EN LA BOCANA DE LA CABECERA CANTONAL	Análisis técnicos y elaboración del proyecto.
		Contratación de la obra
		Sociabilización a la población
		Fiscalización y entrega final de la obra
	CONSTRUCCION DEL CAMAL MUNICIPAL DE LA PARROQUIA SALITRE	Análisis técnicos y elaboración del proyecto.
		Contratación de la obra
		Sociabilización a la población
		Fiscalización y entrega final de la obra

FICHA DE PROGRAMA		
OBJETIVO ESTRATEGICO	Fomentar la transformación productiva del Cantón Salitre, enfocada en el desarrollo organizado y adecuado de la movilidad y conectividad.	
META	CONTAR CON EL 80% DE VIAS URBANAS ADEACUADAS Y EN BUEN ESTADO HASTA EL AÑO 2019 EN LAS AREAS URBANAS DEL CANTON SALITRE	
POLITICA TERRITORIAL / ESTRATEGIA DE ARTICULACION	Garantizar la movilidad y conectividad local integral, que privilegie el uso y acceso al transporte alternativo ordenado, generando un modelo de transporte publico eficaz y eficiente, mejorando la movilidad de las personas y el desarrollo productivo del Cantón Salitre.	
NOMBRE DEL PROGRAMA	Construcción, mejoramiento, elevación y mantenimiento de vías urbanas del Cantón Salitre y vías rurales de la Parroquia Salitre	
DESCRIPCION DEL PROGRAMA	Consiste en mejorar la movilidad humana y vehicular de las áreas urbanas del Cantón Salitre	
BIENES / SERVICIOS	**PROYECTO**	**ACTIVIDADES**
VIALIDAD	ASFALTO DE CALLE 9 DE OCTUBRE DESDE CRISTOBAL COLÓN HASTA JARDÍN DE INFANTES EN LA CABECERA CANTONAL	Análisis técnicos y elaboración del proyecto.
		Contratación de la obra
		Sociabilización a la población
		Fiscalización y recepción final de la obra
	ASFALTO DE CALLE ADYACENTE AL TERMINAL TERRESTRE (FRANCISCO IÑIGUEZ, LUIS ALVARADO Y BUENOS AIRES)	Análisis técnicos y elaboración del proyecto.
		Contratación de la obra
		Sociabilización a la población
		Fiscalización y recepción final de la obra
	ASFALTO DE CALLE ANGEL SOTOMAYOR DESDE REPUBLICA DE AUSTRIA HASTA CALLE 9 DE OCTUBRE EN LA CABECERA CANTONAL	Análisis técnicos y elaboración del proyecto.
		Contratación de la obra
		Sociabilización a la población
		Fiscalización y recepción final de la obra
	PAVIMENTO RIGIDO CALLE 27 DE NOVIEMBRE	Análisis técnicos y elaboración del proyecto.
		Contratación de la obra
		Sociabilización a la población
		Fiscalización y recepción final de la obra
	RELLENO Y RECONFORMACION DE VIAS URBANAS Y RURALES	Análisis técnicos y elaboración del proyecto.
		Contratación de la obra
		Sociabilización a la población
		Fiscalización y recepción final de la obra
	CONSTRUCCION DE CACERAS Y BORDILLO CUNETA CALLE 9 DE OCTUBRE DESDE LA CALLE SEGUNDA HASTA CALLE QUINTA Y TRANVERSAL DESD MALECON RIO VINCES HASTA AVENIDA VERNAZA.	Análisis técnicos y elaboración del proyecto.
		Contratación de la obra
		Sociabilización a la población
		Fiscalización y recepción final de la obra
	CALLE BUENOS AIRES Y TERESA SUAREZ DESDE CALLE RAUL MUÑOZ HASTA CALLE LUIS ALVARADO; CALLE RAUL MUÑOZ DESDE CALLE BUENOS AIRES HASTA LA CALLE JAIME ROLDOS; LAS CALLES JUAN MONTALVO-JUAN CONTRERAS - LUIS ALVARADO DESDE LA CALLE 27 DE NOVIEMBRE HASTA LA CALLE JAIME ROLDOS	Análisis técnicos y elaboración del proyecto.
		Contratación de la obra
		Sociabilización a la población
		Fiscalización y recepción final de la obra
	CALLE ELOY ALFARO DESDE CALLE GARCIA MORENO HASTA CALLE EUGENIO ESPEJO; CALLE EUGENIO ESPEJO DESDE MALECON RIO V INCES HASTA CALLE REPUBLICA DE AUSTRIA.	Análisis técnicos y elaboración del proyecto.
		Contratación de la obra
		Sociabilización a la población
		Fiscalización y recepción final de la obra
	CALLE BUENOS AIRES Y TERESA SUAREZ, DESDE CALLE DAULE HASTA CALLE PIEDRAHITA; CALLE PIEDRAHITA DESDE CALLE 27 DE NOVIEMBRE HASTA LA CALLE JAIME ROLDOS.	Análisis técnicos y elaboración del proyecto.
		Contratación de la obra
		Sociabilización a la población
		Fiscalización y recepción final de la obra
	9 CALLES TRANSVERSAL DESDE AVENIDA CARLOS ARMANDO ROMERO RODAS HASTA MALECON RIO SALITRE.	Análisis técnicos y elaboración del proyecto.
		Contratación de la obra
		Sociabilización a la población
		Fiscalización y recepción final de la obra
	CALLE ABEL SALAMEA DESDE PARQUE HASTA LA CALLE LEONIDAS PROAÑO Y CALLE ELOY ALFARO - 14 DE OCTUBRE-ESPIRITU SANTO Y LEONIDAS PROAÑO DESDE LA CALLE PAQUISHA HASTA LA CALLE MARTHA BUCARAM.	Análisis técnicos y elaboración del proyecto.
		Contratación de la obra
		Sociabilización a la población
		Fiscalización y recepción final de la obra
	CALLE SAN JACINTO ENTRE CALLE H Y CALLE S/N; CALLE S/N ENTRE GUERRERO VALENZUELA Y CALLE SAN JACINTO; CALLEJON; CALLEJON ENTRE GUERRERO VALENZUELA Y ENRIQUE DECKER; CALLE FRANCISCO IÑIGUEZ ENTRE JUAN MONTALVO Y CALLES S/N; CALLES A Y B ENTRE CALLE SAN JACINTO Y CALLES S/N Y CALLE JUNTO A LA CANCHA DE INDOOR.	Análisis técnicos y elaboración del proyecto.
		Contratación de la obra
		Sociabilización a la población
		Fiscalización y recepción final de la obra

VIALIDAD	CALLE S/N DESDE LA BAJADA DEL PUENTE HASTA EL ANFITEATRO	Análisis técnicos y elaboración del proyecto.
		Contratación de la obra
		Sociabilización a la población
		Fiscalización y recepción final de la obra
	ABDON CALDERON DESDE LA CALLE 27 DE NOVIEMBRE HASTA LA CALLE ESPIRITU SANTO; CALLE 14 DE OCTUBRE - ELOY ALFARO - ESPIRITU SANTO - Y LEONIDAS PROAÑO DESDE CALLE MARTHA BUCARAM DESDE ROLDOS HASTA LA CALLE SALITRE.	Análisis técnicos y elaboración del proyecto.
		Contratación de la obra
		Sociabilización a la población
		Fiscalización y recepción final de la obra
	CALLE FRANCISCA IZQUIERDO - EVA AGUILAR Y RAFAEL SOTOMAYOR Y LUNA DESDE EL ESTERO HASTA LA CALLE SALITRE.	Análisis técnicos y elaboración del proyecto.
		Contratación de la obra
		Sociabilización a la población
		Fiscalización y recepción final de la obra
	CALLE N/N; CALLE "A" ENTRE CALLES SAN JACINTO Y CALLES S/N	Análisis técnicos y elaboración del proyecto.
		Contratación de la obra
		Sociabilización a la población
		Fiscalización y recepción final de la obra
	CALLE A DESDE MALECON HASTA CALLE VIA A CEMENTERIO	Análisis técnicos y elaboración del proyecto.
		Contratación de la obra
		Sociabilización a la población
		Fiscalización y recepción final de la obra
	CALLE TERCERA DESDE CALLE D HASTA CALLE S/N VIA TIERRA SECA	Análisis técnicos y elaboración del proyecto.
		Contratación de la obra
		Sociabilización a la población
		Fiscalización y recepción final de la obra
	CONSTRUCCION DE ACERA, BORDILLO CUNETA Y ADOQUINAMIENTO DEL MALECON SECTOR 5 DE JUNIO	Análisis técnicos y elaboración del proyecto.
		Contratación de la obra
		Sociabilización a la población
		Fiscalización y recepción final de la obra
	CALLE SAN JACINTO ENTRE CALLE H Y CALLE S/N; CALLE S/N ENTRE GUERRERO VALENZUELA Y CALLE SAN JACINTO; CALLEJON; CALLEJON ENTRE GUERRERO VALENZUELA Y ENRIQUE DECKER; CALLE FRANCISCO IÑIGUEZ ENTRE JUAN MONTALVO Y CALLES S/N; CALLES A Y B ENTRE CALLE SAN JACINTO Y CALLE S/N Y CALLE JUNTO A LA CANCHA DE INDOOR.	Análisis técnicos y elaboración del proyecto.
		Contratación de la obra
		Sociabilización a la población
		Fiscalización y recepción final de la obra
	CALLE C DESDE CALLE TERCERA HASTA CALLE SEXTA	Análisis técnicos y elaboración del proyecto.
		Contratación de la obra
		Sociabilización a la población
		Fiscalización y recepción final de la obra
	CALLE QUINTA DESDE LA CALLE H HASTA CALLE S/N	Análisis técnicos y elaboración del proyecto.
		Contratación de la obra
		Sociabilización a la población
		Fiscalización y recepción final de la obra
	CALLE JUAN MONTALVO DESDE MALECON HASTA CALLE S/N	Análisis técnicos y elaboración del proyecto.
		Contratación de la obra
		Sociabilización a la población
		Fiscalización y recepción final de la obra
	CALLE 26 DE AGOSTO, CALLE S/N , CALLE H DESDE LA CALLE SEXTA HASTA CALLE S/N	Análisis técnicos y elaboración del proyecto.
		Contratación de la obra
		Sociabilización a la población
		Fiscalización y recepción final de la obra
	CALLE E DESDE CALLE QUINTA HASTA CALLE S/N	Análisis técnicos y elaboración del proyecto.
		Contratación de la obra
		Sociabilización a la población
		Fiscalización y recepción final de la obra
	CALLE K , CALLE L , CALLE S/N DESDE MALECON HASTA CALLE S/N	Análisis técnicos y elaboración del proyecto.
		Contratación de la obra
		Sociabilización a la población
		Fiscalización y recepción final de la obra
	CARRETERO A BIJAGUAL DESDE CALLE SIN NOMBRE HASTA CALLE ELOY ALFARO	Análisis técnicos y elaboración del proyecto.
		Contratación de la obra
		Sociabilización a la población
		Fiscalización y recepción final de la obra

VIALIDAD	CALLE CARLOS ARROYO DEL RIO DESDE CALLE S/N HASTA CALLE ISIDRO AYORA	Análisis técnicos y elaboración del proyecto.
		Contratación de la obra
		Sociabilización a la población
		Fiscalización y recepción final de la obra
	CALLE ABDON CALDERON	Análisis técnicos y elaboración del proyecto.
		Contratación de la obra
		Sociabilización a la población
		Fiscalización y recepción final de la obra
	CALLE S/N DESDE MALECON HASTA VIA DE INGRESO	Análisis técnicos y elaboración del proyecto.
		Contratación de la obra
		Sociabilización a la población
		Fiscalización y recepción final de la obra
	VIA A SALITRE DESDE INGRESO HASTA CALLE ELOY ALFARO	Análisis técnicos y elaboración del proyecto.
		Contratación de la obra
		Sociabilización a la población
		Fiscalización y recepción final de la obra
	CALLE ALFREDO BAQUERIZO MORENO DESDE CALLE GRAL. GUILLERMO RODRIGUEZ HASTA CARRTERA A BEBO	Análisis técnicos y elaboración del proyecto.
		Contratación de la obra
		Sociabilización a la población
		Fiscalización y recepción final de la obra
	CALLE S/N DESDE CALLE GUILLERMO RODRIGUEZ HASTA CALLE S/N	Análisis técnicos y elaboración del proyecto.
		Contratación de la obra
		Sociabilización a la población
		Fiscalización y recepción final de la obra
	CALLE GRAL. EUGENIO ESPEJO DESDE VIA A SALITRE HASTA CALLE ALFREDO BAQUIERIZO MORENO	Análisis técnicos y elaboración del proyecto.
		Contratación de la obra
		Sociabilización a la población
		Fiscalización y recepción final de la obra
	CALLE GRAL. GUILLERMO RODRIGUEZ LARA DESDE VIA A SALITRE HASTA CALLE ALFREDO BAQUIERIZO MORENO	Análisis técnicos y elaboración del proyecto.
		Contratación de la obra
		Sociabilización a la población
		Fiscalización y recepción final de la obra
	CALLE JUAN JOSE FLORES (MALECON) DESDE CALLE JERONIMO CARRION HASTA CALLE S/N	Análisis técnicos y elaboración del proyecto.
		Contratación de la obra
		Sociabilización a la población
		Fiscalización y recepción final de la obra
	CALLE JOSE MARIA URBINA DESDE CALLE S/N HASTA CALLE GRAL. ELOY ALFARO	Análisis técnicos y elaboración del proyecto.
		Contratación de la obra
		Sociabilización a la población
		Fiscalización y recepción final de la obra
	CALLE S/N DESDE MALECON HASTA CALLE PLAZA LASSO	Análisis técnicos y elaboración del proyecto.
		Contratación de la obra
		Sociabilización a la población
		Fiscalización y recepción final de la obra
	CALLE JOSE JOAQUIN DE OLMEDO DESDE MALECON HASTA CALLE PLAZA LASSO	Análisis técnicos y elaboración del proyecto.
		Contratación de la obra
		Sociabilización a la población
		Fiscalización y recepción final de la obra
	CALLE JUAN MONTALVO DESDE CALLE JOSE JOAQUIN DE OLMEDO HASTA CALLE S/N	Análisis técnicos y elaboración del proyecto.
		Contratación de la obra
		Sociabilización a la población
		Fiscalización y recepción final de la obra
	7 CALLES LA MENAIDA	Análisis técnicos y elaboración del proyecto.
		Contratación de la obra
		Sociabilización a la población
		Fiscalización y recepción final de la obra
	CONSTRUCCION DE ACERAS Y BORDILLOS EN LA CALLE A DESDE LA SEXTA HASTA MALECON DE LA PARROQUIA JUNQUILLAL	Análisis técnicos y elaboración del proyecto.
		Contratación de la obra
		Sociabilización a la población
		Fiscalización y recepción final de la obra
	ASFALTADO DE CALLES EN LA PARROQUIA VERNAZA	Análisis técnicos y elaboración del proyecto.
		Contratación de la obra
		Sociabilización a la población
		Fiscalización y recepción final de la obra
	ELEVACION DE CALLES GENERAL ROBLES Y LEONIDAS PLAZA DE LA PARROQUIA VERNAZA	Análisis técnicos y elaboración del proyecto.
		Contratación de la obra
		Sociabilización a la población
		Fiscalización y recepción final de la obra

VIALIDAD	ACERAS Y BORDILLOS: CALLE SAN JACINTO ENTRE CALLE H Y CALLE S/N; CALLE S/N ENTRE GUERRERO VALENZUELA Y CALLE SAN JACINTO; CALLEJON; CALLEJON ENTRE GUERRERO VALENZUELA Y ENRIQUE DECKER; CALLE FRANCISCO IÑIGUEZ ENTRE JUAN MONTALVO Y CALLE S/N;CALLES A y B ENTRE CALLE SAN JACINTO Y CALLE S/N Y CALLE JUNTO A LA CANCHA DE INDOOR	Análisis técnicos y elaboración del proyecto.
		Contratación de la obra
		Sociabilización a la población
		Fiscalización y recepción final de la obra
	ASFALTADO DE CALLES EN LA PARROQUIA JUNQUILLAL	Análisis técnicos y elaboración del proyecto.
		Contratación de la obra
		Sociabilización a la población
		Fiscalización y recepción final de la obra
	PUENTE PEATONAL RECINTO PALO SECO	Análisis técnicos y elaboración del proyecto.
		Contratación de la obra
		Sociabilización a la población
		Fiscalización y recepción final de la obra
	ASFALTADO DE CALLES EN LA CABECERA CANTONAL	Análisis técnicos y elaboración del proyecto.
		Contratación de la obra
		Sociabilización a la población
		Fiscalización y recepción final de la obra
	RELLENO Y RECONFORMACIONES DEVIAS URBANAS Y RURALES DE LAS AREAS URBANAS Y PARROQUIA SALITRE.	Análisis técnicos y elaboración del proyecto.
		Contratación de la obra
		Sociabilización a la población
		Fiscalización y recepción final de la obra
	CONSTRUCCION DE ACERAS Y BORDILLO CUNETA EN LAS CALLE BUENOS AIRES Y TERESA SUAREZ , DESDE CALLE DAULE HASTA CALLE PIEDRAHITA, CALLE PIEDRAHITA DESDE CALLE 27 DE NOVIEMBRE HASTA LA CALLE JAIME ROLDOS	Análisis técnicos y elaboración del proyecto.
		Contratación de la obra
		Sociabilización a la población
		Fiscalización y recepción final de la obra
	PUENTE PEATONAL RECINTO LAUREL	Análisis técnicos y elaboración del proyecto.
		Contratación de la obra
		Sociabilización a la población
		Fiscalización y recepción final de la obra
	PUENTE PEATONAL SECTOR MASTRANTAL	Análisis técnicos y elaboración del proyecto.
		Contratación de la obra
		Sociabilización a la población
		Fiscalización y recepción final de la obra
	PUENTE PEATONAL EN EL RECINTO LA PELEA	Análisis técnicos y elaboración del proyecto.
		Contratación de la obra
		Sociabilización a la población
		Fiscalización y recepción final de la obra
	PUENTE PEATONAL EN LA PARROQUIA VERNAZA	Análisis técnicos y elaboración del proyecto.
		Contratación de la obra
		Sociabilización a la población
		Fiscalización y recepción final de la obra
	PUENTE PEATONAL EN EL CEMENTERIO DE LA CABECERA CANTONAL	Análisis técnicos y elaboración del proyecto.
		Contratación de la obra
		Sociabilización a la población
		Fiscalización y recepción final de la obra
	PUENTE PEATONAL EN EL SECTOR DE MALECON - BOCANA	Análisis técnicos y elaboración del proyecto.
		Contratación de la obra
		Sociabilización a la población
		Fiscalización y recepción final de la obra
	PUENTE PEATONAL LA SEMIRA	Análisis técnicos y elaboración del proyecto.
		Contratación de la obra
		Sociabilización a la población
		Fiscalización y recepción final de la obra
	PUENTE PEATONAL BANCO DE JABONCILLO	Análisis técnicos y elaboración del proyecto.
		Contratación de la obra
		Sociabilización a la población
		Fiscalización y recepción final de la obra

FICHA DE PROGRAMA		
OBJETIVO ESTRATEGICO	Fomentar la transformación productiva del Cantón Salitre, enfocada en el desarrollo organizado y adecuado de la movilidad y conectividad.	
META	ALCANZAR EL 80 % DE REGULARIZACION Y ADMINISTRACION DEL TRANSITO DEL TERRITORIO DEL CANTON SALITRE HASTA EL 2018	
POLITICA TERRITORIAL / ESTRATEGIA DE ARTICULACION	Garantizar la movilidad y conectividad local integral, que privilegie el uso y acceso al transporte alternativo ordenado, generando un modelo de transporte publico eficaz y eficiente, mejorando la movilidad de las personas y el desarrollo productivo del Cantón Salitre.	
NOMBRE DEL PROGRAMA	Organización y Administración del transito, transporte publico y seguridad vial en el Cantón Salitre.	
DESCRIPCION DEL PROGRAMA	Consiste en regular y administrar el transito, para mejorar la circulación y movilidad en las calles y vías del cantón.	
BIENES / SERVICIOS	PROYECTO	ACTIVIDADES
TRANSITO, TRANSPORTE TERRESTRE Y SEGURIDAD VIAL	DISEÑO DE CIRCULACION Y SEÑALIZACION HORIZONTAL Y VERTICAL EN EL CANTON SALITRE	Análisis técnicos y elaboración del proyecto.
		Colocación de señalética
		Sociabilización a la población
		Coordinación del control de transito

FICHA DE PROGRAMA		
OBJETIVO ESTRATEGICO	Fomentar la transformación productiva del Cantón Salitre, enfocada en el desarrollo organizado y adecuado de la movilidad y conectividad.	
META	ALCANZAR EL 90 % DE COOPERATIVAS DE TRANSPORTE PUBLICO ORGANIZADAS EN EL CANTON SALITRE HASTA EL 2018	
POLITICA TERRITORIAL / ESTRATEGIA DE ARTICULACION	Garantizar la movilidad y conectividad local integral, que privilegie el uso y acceso al transporte alternativo ordenado, generando un modelo de transporte publico eficaz y eficiente, mejorando la movilidad de las personas y el desarrollo productivo del Cantón Salitre.	
NOMBRE DEL PROGRAMA	Organización y Administración del transito, transporte publico y seguridad vial en el Cantón Salitre.	
DESCRIPCION DEL PROGRAMA	Consiste en organizar, normar y controlar el transporte publico en el cantón.	
BIENES / SERVICIOS	PROYECTO	ACTIVIDADES
TRANSITO, TRANSPORTE TERRESTRE Y SEGURIDAD VIAL	ORGANIZACIÓN Y LEGALIZACION DE OPERADORAS DE TRANSPORTE PUBLICO EN EL CANTON SALITRE	Análisis técnicos y elaboración del proyecto.
		Asesoría legal
		Sociabilización a la población
		Coordinación del control del transporte publico

FICHA DE PROGRAMA		
OBJETIVO ESTRATEGICO	Fomentar la transformación productiva del Cantón Salitre, enfocada en el desarrollo organizado y adecuado de la movilidad y conectividad.	
META	ALCANZAR EL 60 % DE PERSONAS CAPACITADAS EN SEGURIDAD VIAL EN EL CANTON SALITRE HASTA EL 2018	
POLITICA TERRITORIAL / ESTRATEGIA DE ARTICULACION	Garantizar la movilidad y conectividad local integral, que privilegie el uso y acceso al transporte alternativo ordenado, generando un modelo de transporte publico eficaz y eficiente, mejorando la movilidad de las personas y el desarrollo productivo del Cantón Salitre.	
NOMBRE DEL PROGRAMA	Organización y Administración del transito, transporte publico y seguridad vial en el Cantón Salitre.	
DESCRIPCION DEL PROGRAMA	Consiste en organizar capacitaciones para que la población este informada y capacitada en seguridad vial y evitar accidentes de transito.	
BIENES / SERVICIOS	PROYECTO	ACTIVIDADES
TRANSITO, TRANSPORTE TERRESTRE Y SEGURIDAD VIAL	CAMPAÑA DE CAPACITACION E INFORMACION A LA POBLACION DEL CANTON SALITRE EN SEGURIDAD VIAL	Análisis técnicos y elaboración del proyecto.
		Elaborar cronograma de capacitaciones
		Sociabilización a la población
		Talleres informativos

FICHA DE PROGRAMA		
OBJETIVO ESTRATEGICO	Consolidar la gestión institucional del GADM de Salitre.	
META	ALCANZAR EL 100% DE ORDENANZAS MUNICIPALES ACTUALIZADAS DEL GADM HASTA EL AÑO 2016	
POLITICA TERRITORIAL / ESTRATEGIA DE ARTICULACION	Promover, garantizar y desarrollar la institucionalidad, la rendición de cuentas y políticas públicas con equidad e igualdad para toda la población del Cantón Salitre.	
NOMBRE DEL PROGRAMA	FORTALECER Y CONSOLIDAR LA GESTION INSTITUCIONAL DEL GADM DE SALITRE	
DESCRIPCION DEL PROGRAMA	Consiste en mejorar la capacidad de administración y atención de servicios a la población.	
BIENES / SERVICIOS	**PROYECTO**	**ACTIVIDADES**
CREAR, MODIFICAR O SUPRIMIR MEDIANTE ORDENANZAS, TASAS Y CONTRIBUCIONES ESPECIALES DE MEJORAS.	CREAR Y ACTUALIZAR EL MARCO LEGAL (ORDENANZAS) QUE RIGA LAS FUNCIONES Y ATRIBUCIONES DEL GADMS	Análisis técnicos y jurídicos.
		Elaboración de ordenanzas
		Aprobación de ordenanzas
		Sociabilización de ordenanzas

FICHA DE PROGRAMA		
OBJETIVO ESTRATEGICO	Promover y fomentar la identidad cultural y la recreación física de la población Salitreña.	
META	AUMENTAR EN UN 40 % LAS AREAS DEPORTIVAS DE USO PUBLICO EN LA ZONA RURAL CANTON SALITRE HASTA EL AÑO 2019	
POLITICA TERRITORIAL / ESTRATEGIA DE ARTICULACION	Garantizar la igualdad del acceso de la población del Cantón Salitre a espacios que promuevan el desarrollo de cada generación y la integración entre generaciones considerando las características culturales y territoriales.	
NOMBRE DEL PROGRAMA	Equipamiento e infraestructura deportiva y recreacional en el Cantón Salitre.	
DESCRIPCION DEL PROGRAMA	Consiste en implementar espacios de recreación familiar, para promover el desarrollo social integral de la población.	
BIENES / SERVICIOS	PROYECTO	ACTIVIDADES
PLANIFICAR, CONSTRUIR Y MANTENER LOS ESPACIOS PUBLICOS DESTINADOS AL DESARROLLO SOCIAL Y CULTURAL	CONSTRUCCION DE CANCHA DEPORTIVA SECTOR GALAPAGOS	Análisis técnicos
		Elaboración del proyecto
		Sociabilización a la población
		Realización o implementación
	CONSTRUCCION DE CANCHA DEPORTIVA SANTA ROSA	Análisis técnicos
		Elaboración del proyecto
		Sociabilización a la población
		Realización o implementación
	CONSTRUCCION DE CANCHA DEPORTIVA SECTOR PACHAY	Análisis técnicos
		Elaboración del proyecto
		Sociabilización a la población
		Realización o implementación
	CONSTRUCCION DE CANCHA DEPORTIVA SECTOR LA ESPERANZA	Análisis técnicos
		Elaboración del proyecto
		Sociabilización a la población
		Realización o implementación
	CONSTRUCCION DE CANCHA DEPORTIVA SECTOR CARRIZAL	Análisis técnicos
		Elaboración del proyecto
		Sociabilización a la población
		Realización o implementación
	CONSTRUCCION DE 4 CANCHAS EN LA PARROQUIA SALITRE	Análisis técnicos
		Elaboración del proyecto
		Sociabilización a la población
		Realización o implementación
	CONSTRUCCION DE CANCHAS SINTETICAS EN LAS TRES PARROQUIAS RURALES	Análisis técnicos
		Elaboración del proyecto
		Sociabilización a la población
		Realización o implementación
	CONSTRUCCION DE 4 CANCHAS EN LA PARROQUIA VICTORIA	Análisis técnicos
		Elaboración del proyecto
		Sociabilización a la población
		Realización o implementación
	CONSTRUCCION DE 4 CANCHAS EN LA PARROQUIA JUNQUILLAL	Análisis técnicos
		Elaboración del proyecto
		Sociabilización a la población
		Realización o implementación
	CONSTRUCCION DE 4 CANCHAS EN LA PARROQUIA VERNAZA	Análisis técnicos
		Elaboración del proyecto
		Sociabilización a la población
		Realización o implementación
	RELLENO COMPACTADO EN EL TERRENO PARA LA FUTURA CONSTRUCCION DE LA CANCHA DE FUTBOL EN LA PARROQUIA JUNQUILLAL	Análisis técnicos
		Elaboración del proyecto
		Sociabilización a la población
		Realización o implementación
	COMPLEJO DEPORTIVO MUNICIPAL FASE I	Análisis técnicos
		Elaboración del proyecto
		Sociabilización a la población
		Realización o implementación
	CONSTRUCCION DE COLISEO EN LA PARROQUIA JUNQUILLAL	Análisis técnicos
		Elaboración del proyecto
		Sociabilización a la población
		Realización o implementación
	CONSTRUCCION DE COLISEO EN LA PARROQUIA LA VICTORIA	Análisis técnicos
		Elaboración del proyecto
		Sociabilización a la población
		Realización o implementación

PLANIFICAR, CONSTRUIR Y MANTENER LOS ESPACIOS PUBLICOS DESTINADOS AL DESARROLLO SOCIAL Y CULTURAL	CONSTRUCCION DE TERCERA ETAPA DEL COLISEO DEPORTIVO DE LA CABECERA CANTONAL	Análisis técnicos
		Elaboración del proyecto
		Sociabilización a la población
		Realización o implementación
	COMPLEJO DEPORTIVO MUNICIPAL FASE II	Análisis técnicos
		Elaboración del proyecto
		Sociabilización a la población
		Realización o implementación
	PARQUE LINEAL , CALLE SAN JACINTO EN LA PARROQUIA VICTORIA	Análisis técnicos
		Elaboración del proyecto
		Sociabilización a la población
		Realización o implementación
	CONSTRUCCION DE CANCHA SINTETICA EN CABECERA CANTONAL DE SALITRE	Análisis técnicos
		Elaboración del proyecto
		Sociabilización a la población
		Realización o implementación
	CONSTRUCCION DE CANCHA DE FUTBOL PARROQUIA VICTORIA	Análisis técnicos
		Elaboración del proyecto
		Sociabilización a la población
		Realización o implementación
	COMPLEJO DEPORTIVO MUNICIPAL FASE III	Análisis técnicos
		Elaboración del proyecto
		Sociabilización a la población
		Realización o implementación
	JUEGOS DE EJERCICIO PARA PARQUES EN LA PARROQUIA VICTORIA	Análisis técnicos
		Elaboración del proyecto
		Sociabilización a la población
		Realización o implementación
	CONSTRUUCION DE CABAÑA SECTOR DURAN CHIQUITO EN LA CABECERA CANTONAL	Análisis técnicos
		Elaboración del proyecto
		Sociabilización a la población
		Realización o implementación
	JUEGOS DE EJERCICIO PARA PARQUES EN LA PARROQUIA SALITRE	Análisis técnicos
		Elaboración del proyecto
		Sociabilización a la población
		Realización o implementación
	JUEGOS DE EJERCICIO PARA PARQUES EN LA PARROQUIA VERNAZA	Análisis técnicos
		Elaboración del proyecto
		Sociabilización a la población
		Realización o implementación
	CONSTRUCCION EN GRUTA EN PARROQUIA VICTORIA	Análisis técnicos
		Elaboración del proyecto
		Sociabilización a la población
		Realización o implementación
	BATERIAS SANITARIAS COMPLEMENTARIAS EN LA PARROQUIA VICTORIA	Análisis técnicos
		Elaboración del proyecto
		Sociabilización a la población
		Realización o implementación
	PARQUE RECINTO BODEGUITA	Análisis técnicos
		Elaboración del proyecto
		Sociabilización a la población
		Realización o implementación
	MONUMENTO AL MONTUBIO	Análisis técnicos
		Elaboración del proyecto
		Sociabilización a la población
		Realización o implementación
	PARQUE ACUATICO EN LA PARROQUIA VERNAZA	Análisis técnicos
		Elaboración del proyecto
		Sociabilización a la población
		Realización o implementación
	PARQUE ACUATICO CABECERA CANTONAL	Análisis técnicos
		Elaboración del proyecto
		Sociabilización a la población
		Realización o implementación
	PARQUE RCTO. LA ESTRELLA	Análisis técnicos
		Elaboración del proyecto
		Sociabilización a la población
		Realización o implementación
	PARQUE EN COOP NUEVO SALITRE	Análisis técnicos
		Elaboración del proyecto
		Sociabilización a la población
		Realización o implementación
	COMPLEJO DE PISCNAS PARA RECUPERACION FISICA	Análisis técnicos
		Elaboración del proyecto
		Sociabilización a la población
		Realización o implementación

FICHA DE PROGRAMA		
OBJETIVO ESTRATEGICO	Promover y fomentar la identidad cultural y la recreación física de la población Salitreña.	
META	AUMENTAR EN UN 30% LA INFRAESTRUCTURA Y EQUIPAMIENTO MUNICIPAL DE SERVICIOS A LA POBLACION DEL CANTON SALITRE HASTA EL AÑO 2019	
POLITICA TERRITORIAL / ESTRATEGIA DE ARTICULACION	Garantizar la igualdad del acceso de la población del Cantón Salitre a espacios que promuevan el desarrollo de cada generación y la integración entre generaciones considerando las características culturales y territoriales.	
NOMBRE DEL PROGRAMA	Equipamiento e infraestructura para el desarrollo social y la atención de servicios a la población del Cantón Salitre.	
DESCRIPCION DEL PROGRAMA	Consiste en mejorar las instalaciones de servicios de las dependencias del GADMS, para mejorar la atención y los servicios a la población.	
BIENES / SERVICIOS	PROYECTO	ACTIVIDADES
PLANIFICAR, CONSTRUIR Y MANTENER LOS ESPACIOS PUBLICOS DESTINADOS AL DESARROLLO SOCIAL Y CULTURAL	CONSTRUCCION DE 6 BATERIAS SANITARIAS EN LA PARROQUIA SALITRE	Análisis técnicos
		Elaboración del proyecto
		Sociabilización a la población
		Realización o implementación
	AMPLIACION DEL EDIFICIO MUNICIPAL	Análisis técnicos
		Elaboración del proyecto
		Sociabilización a la población
		Realización o implementación
	CONSTRUCCION DE 3 BATERIAS SANITARIAS EN LA PARROQUIA VICTORIA	Análisis técnicos
		Elaboración del proyecto
		Sociabilización a la población
		Realización o implementación
	CONSTRUCCION DE 3 BATERIAS SANITARIAS EN LA PARROQUIA JUNQUILLAL	Análisis técnicos
		Elaboración del proyecto
		Sociabilización a la población
		Realización o implementación
	CONSTRUCCION DE 3 BATERIAS SANITARIAS EN LA PARROQUIA VERNAZA	Análisis técnicos
		Elaboración del proyecto
		Sociabilización a la población
		Realización o implementación
	RELLENO COMPACTADO EN EL TERRENO PARA LA FUTURA CONSTRUCCION DEL CANCHON MUNICIPAL.	Análisis técnicos
		Elaboración del proyecto
		Sociabilización a la población
		Realización o implementación
	OBRAS EN LINEAS, REDES E INSTALACIONES ELECTRICAS EN DIFERENTES SECTORES DE LA PARROQUIA VERNAZA DEL CANTON SALITRE	Análisis técnicos
		Elaboración del proyecto
		Sociabilización a la población
		Realización o implementación
	OBRAS EN LINEAS, REDES E INSTALACIONES ELECTRICAS EN DIFERENTES SECTORES DE LA PARROQUIA JUNQUILLAL DEL CANTON SALITRE	Análisis técnicos
		Elaboración del proyecto
		Sociabilización a la población
		Realización o implementación
	OBRAS EN LINEAS, REDES E INSTALACIONES ELECTRICAS EN DIFERENTES SECTORES DE LA PARROQUIA VICTORIA DEL CANTON SALITRE	Análisis técnicos
		Elaboración del proyecto
		Sociabilización a la población
		Realización o implementación
	CANCHON MUNICIPAL	Análisis técnicos
		Elaboración del proyecto
		Sociabilización a la población
		Realización o implementación
	CABLEADO ESTRUCTURADO CAT 6E-7A	Análisis técnicos
		Elaboración del proyecto
		Sociabilización a la población
		Realización o implementación
	CONSTRUCCION DE 2 ESCALERAS MALECON RIO PULA CABECERA PARROQUIAL DE JUNQUILLAL	Análisis técnicos
		Elaboración del proyecto
		Sociabilización a la población
		Realización o implementación
	MEJORAMIENTO DE LA PLAZA CIVICA CENTRAL DE LA CABECERA CANTONAL	Análisis técnicos
		Elaboración del proyecto
		Sociabilización a la población
		Realización o implementación
	SALA DE VELACIONES DE LA CABECERA CANTONAL	Análisis técnicos
		Elaboración del proyecto
		Sociabilización a la población
		Realización o implementación

FICHA DE PROGRAMA		
OBJETIVO ESTRATEGICO	Promover y fomentar la identidad cultural y la recreación física de la población Salitreña.	
META	Aumento del apoyo y cuidado para grupos de atención prioritaria en un 30%, a la población salitreña hasta el año 2018.	
POLITICA TERRITORIAL / ESTRATEGIA DE ARTICULACION	Garantizar la igualdad del acceso de la población del Cantón Salitre a espacios que promuevan el desarrollo de cada generación y la integración entre generaciones considerando las características culturales y territoriales.	
NOMBRE DEL PROGRAMA	Apoyo y cuidado para grupos de atención prioritaria.	
DESCRIPCION DEL PROGRAMA	Consiste en mejorar y aumentar el apoyo y cuidado a los grupos de personas mas vulnerables del cantón.	
BIENES / SERVICIOS	PROYECTO	ACTIVIDADES
PLANIFICAR, CONSTRUIR Y MANTENER LOS ESPACIOS PUBLICOS DESTINADOS AL DESARROLLO SOCIAL Y CULTURAL	ESCUELA DE CONVIVENCIA FAMILIAR	Análisis tecnicos y sociales
		Elaboracion del proyecto
		Sociabilizacion a la poblacion
		Realizacion o implementacion
	GARANTIAS DE DERECHOS DE NIÑOS, NIÑAS Y ADOLECENTES	Analisis tecnicos y sociales
		Elaboracion del proyecto
		Sociabilizacion a la poblacion
		Realizacion o implementacion
	PREVENCION Y ERRADICACION DEL TRABAJO INFANTIL	Analisis tecnicos y sociales
		Elaboracion del proyecto
		Sociabilizacion a la poblacion
		Realizacion o implementacion
	PREVENCION SOCIAL DEL DELITO Y LA VIOLENCIA CON ESTRATEGIAS ARTISTICAS Y CULTURALES	Analisis tecnicos y sociales
		Elaboracion del proyecto
		Sociabilizacion a la poblacion
		Realizacion o implementacion
	INTERNET SEGURO PARA NIÑOS, NIÑAS Y ADOLECENTES	Analisis tecnicos y sociales
		Elaboracion del proyecto
		Sociabilizacion a la poblacion
		Realizacion o implementacion

2. RESUMEN DE AGENDA REGULATORIA

Para definir los principales actos administrativos e instrumentos normativos que el Gobierno Autónomo Descentralizado Municipal de Salitre tendrá que implementar para el desarrollo de los objetivos estratégicos a continuación formulamos la ficha resumen para la formulación de la agenda regulatoria:

FICHA RESUMEN PARA LA FORMULACION DE LA AGENDA REGULATORIA					
COMPONENTE	OBJETIVO ESTRATEGICO	POLITICA LOCAL / ESTRATEGIA DE ARTICULACION	TIPO DE INSTRUMENTO NORMATIVO	TITULO	OBJETIVO
BIOFISICO	Aprovechar y preservar el patrimonio natural del Cantón Salitre.	Promover la protección de la naturaleza, tierra y territorio, reduciendo los riesgos de amenazas por eventos naturales del Cantón Salitre para garantizar el cuidado del medioambiente, evitando contaminaciones innecesarias.	Ordenanza	Ordenanza que regula la protección de los recursos naturales (RIOS Y ESTEROS) del Cantón Salitre.	Regular la protección de ríos y esteros en áreas vulnerables a inundaciones.
		Mejorar las rentas municipales para mejorar a su vez la capacidad de endeudamiento del GADMS, gestionar los prestamos para realizar la obras de protección de riberas de ríos y esteros en sectores mas vulnerables a inundaciones del Cantón Salitre.			
		Promover la protección de la naturaleza, tierra y territorio, reduciendo los riesgos de amenazas por eventos naturales del Cantón Salitre para garantizar el cuidado del medioambiente, evitando contaminaciones innecesarias.	Ordenanza	Ordenanza que regula la explotación de arena en el Cantón Salitre.	Regular el cuidado del recurso natural (rio) y el procedimiento técnico adecuado para la extracción de arena.
		Coordinar con ARCOM, para realizar un adecuado proceso de concesión y permiso de explotación de arena en el Cantón Salitre y gestionar la competencia.			
		Promover la protección de la naturaleza, tierra y territorio, reduciendo los riesgos de amenazas por eventos naturales del Cantón Salitre para garantizar el cuidado del medioambiente, evitando contaminaciones innecesarias.	Ordenanza	Ordenanza de declaratoria de áreas protegidas en el Cantón Salitre.	Regular la protección a las áreas de conservación del cantón.
		Gestionar la declaratoria de áreas de protección al Ministerio del Ambiente, para el único recurso natural existente en el cantón en peligro de extinción.			

ECONOMICO	Implantar un sistema económico inclusivo y propicio para el fortalecimiento de la matriz productiva en el Cantón Salitre.	Aprovechar las capacidades regionales y territoriales en actividades productivas, mejorando el equipamiento y la infraestructura del proceso productivo, garantizando y procurando el pleno empleo en el territorio del Cantón Salitre.	Ordenanza	Ordenanza que regula los servicios de mercados y camales del Cantón Salitre.	Regular el uso de mercados y camales del cantón.
			Ordenanza	Ordenanza que regula el uso y alquiler de maquinarias para el apoyo al proceso productivo de pequeños agricultores del Cantón Salitre.	Regular el uso y tasas de alquiler de la maquinaria de apoyo a pequeños agricultores.
SOCIOCULTURAL	Promover y fomentar la identidad cultural y la recreación física de la población Salitreña.	Garantizar la igualdad del acceso de la población del Cantón Salitre a espacios que promuevan el desarrollo de cada generación y la integración entre generaciones considerando las características culturales y territoriales.	Ordenanza	Ordenanza que regula el acceso de la población del Cantón Salitre a espacios públicos.	Regular el acceso de la población a espacios públicos de recreación familiar
			Ordenanza	Ordenanza que regula el acceso a playas de agua dulce en el Cantón Salitre.	Regular el acceso y la estadía a las playas del cantón.
			Ordenanza	Ordenanza que regula el fomento y realización de actividades culturales del Cantón Salitre.	Regular la realización de actividades culturales, fiestas, rodos, etc., en el cantón.
A S E N T A M I E N T O S H U M A N O S	Dotar servicios básicos de calidad a la población Salitreña.	Proveer y controlar el servicio público de agua potable, alcantarillado y recolección de desechos solidos, garantizando el acceso de la población salitreña a servicios básicos de calidad.	Ordenanza	Ordenanza que regula el servicio y cobro del sistema de agua potable del Cantón Salitre.	Regular la dotación y tasas de cobros de servicios básicos en el cantón.
		Proveer y controlar el servicio público de agua potable, alcantarillado y recolección de desechos solidos, garantizando el acceso de la población salitreña a servicios básicos de calidad.	Ordenanza	Ordenanza que regula el servicio y cobro del sistema de alcantarillado sanitario y pluvial del Cantón Salitre.	
		Gestionar el financiamiento los estudios y la realización de la obra del alcantarillado sanitario y pluvial para el Cantón Salitre, ante el Banco del Estado.			
	Reordenar los asentamientos humanos del Cantón Salitre de manera sistémica, conformando un sistema territorial equitativo y sustentable.	Controlar el uso y ocupación del suelo, garantizando el acceso equitativo a su uso, tenencia de la tierra y propiedad, regulando todos los asentamientos humanos irregulares existentes en el Cantón Salitre.	Ordenanza	Ordenanza que regula la legalización de predios urbanos del Cantón Salitre	Regular el proceso de legalización y las tasas por el servicio.
		Controlar el uso y ocupación del suelo, garantizando el acceso equitativo a su uso, tenencia de la tierra y propiedad, regulando todos los asentamientos humanos irregulares existentes en el Cantón Salitre.	Convenio	Convenio para la legalización de tierras rurales en el Cantón Salitre entre el GADMS y la Subsecretaria de tierras y reforma agraria.	Regular el proceso de legalización y la participación de las instituciones.
		Gestionar el convenio con la SUBSECRETARIA DE TIERRAS Y REFORMA AGRARIA, para legalizar predios rurales en el Cantón Salitre.			

ASENTAMIENTOS HUMANOS	Reordenar los asentamientos humanos del Cantón Salitre de manera sistémica, conformando un sistema territorial equitativo y sustentable.	Controlar el uso y ocupación del suelo, garantizando el acceso equitativo a su uso, tenencia de la tierra y propiedad, regulando todos los asentamientos humanos irregulares existentes en el Cantón Salitre.	Ordenanza	Ordenanza que regula la legalización de lotes en los cementerios generales del Cantón Salitre.	Regular el proceso de legalización y las tasas por el servicio.
			Ordenanza	Ordenanza que regula el uso y ocupación del suelo de conformidad con el Plan de Desarrollo y Ordenamiento Territorial del Cantón Salitre	Regular el uso de suelo y regula las edificaciones a construirse en el cantón.
			Ordenanza	Ordenanza de control y regulación de edificaciones en áreas urbanas del Cantón Salitre.	
	Reordenar los asentamientos humanos del Cantón Salitre de manera sistémica, conformando un sistema territorial equitativo y sustentable.	Controlar el uso y ocupación del suelo, garantizando el acceso equitativo a su uso, tenencia de la tierra y propiedad, regulando todos los asentamientos humanos irregulares existentes en el Cantón Salitre.	Ordenanza	Ordenanza que regula el catastro y la valoración de predios urbanos del Cantón Salitre.	Regular el catastro y el valor de la tierra y educaciones.
		Gestionar el financiamiento para actualizar el catastro urbano, mejorar las instalaciones, software y equipos del área de catastro, para brindar un mejor servicio a la población, ante el Banco del Estado.			
		Controlar el uso y ocupación del suelo, garantizando el acceso equitativo a su uso, tenencia de la tierra y propiedad, regulando todos los asentamientos humanos irregulares existentes en el Cantón Salitre.	Ordenanza	Ordenanza que regula el catastro y la valoración de predios rurales del Cantón Salitre.	
MOVILIDAD, ENERGIA Y CONECTIVIDAD	Fomentar la transformación productiva del Cantón Salitre, enfocada en el desarrollo organizado y adecuado de la movilidad y conectividad.	Garantizar la movilidad y conectividad local integral, que privilegie el uso y acceso al transporte alternativo ordenado, generando un modelo de transporte publico eficaz y eficiente, mejorando la movilidad de las personas y el desarrollo productivo del Cantón Salitre.	Ordenanza	Ordenanza que regula el transito y transporte publico del Cantón Salitre.	Regular el transito, transporte publico y seguridad vial del cantón.
			Ordenanza	Ordenanza que regula la seguridad vial de la población del Cantón Salitre.	
			Ordenanza	Ordenanza que regula el uso, cuidado y mantenimiento de calles y aceras en las áreas urbanas del Cantón Salitre.	
POLITICO INSTITUCIONAL Y PARTICIPACION CIUDADANA	Consolidar la gestión institucional del GADM de Salitre.	Promover, garantizar y desarrollar la institucionalidad, la rendición de cuentas y políticas públicas con equidad e igualdad para toda la población del Cantón Salitre.	Ordenanza	Ordenanza para la conformación del Sistema de Participación Ciudadana del Cantón Salitre.	Regular la conformación y funcionamiento del sistema de participación ciudadana.
			Ordenanza	Ordenanza que regula las tasas por servicios administrativos del GADMS.	Regular los procesos administrativos y el costo de los mismos.
			Ordenanza	Ordenanza que regula los procesos administrativos del GADMS.	
			Ordenanza	Ordenanza de aprobación de la estructura funcional del GADM de Salitre.	Regular las funciones y actividades de cada dependencia del GADMS.

3. PARTICIPACION CIUDADANA

En el Cantón Salitre como mecanismo de participación de ciudadana se conformó el Concejo Cantonal de Planificación de acuerdo a lo establecido en la Ordenanza que regula esta instancia de planificación y participación ciudadana, con representantes de la sociedad civil quienes fueron elegidos en una asamblea cantonal, además los presupuestos del GADMS se han elaborado de forma participativa, en el desarrollo de la Actualización del PDyOT se desarrollaron asambleas participativas, donde la ciudadanía aporto para la realización del Diagnóstico.

La ciudadanía velara por garantizar el cumplimiento de los objetivos, lineamientos y proyectos que se hayan establecidos en el PDyOT Cantonal, a fin de alcanzar el Buen Vivir en el territorio.

Dada la importancia de la incorporación de la ciudadanía en la gestión de su PDyOT, esta debe tener un rol protagónico, el cual puede estar garantizado con la creación de una instancia de Participación Local permanente, elaborado participativamente.

4. ESTRATEGIA DE SEGUIMIENTO Y EVALUACION DEL DPyOT.

Con el fin de establecer la recopilación y el análisis de la información que permita verificar y cuantificar los cumplimientos de los objetivos y metas estipuladas en el PDyOT, la **Dirección de Ordenamiento Territorial** elaborara un informe anual el mismo que contara con los siguientes datos:

- Seguimiento al Cumplimiento de Metas del PDyOT. (Indicadores)
- Seguimiento a las implementaciones de las intervenciones. (Programas y Proyectos)
- Conclusiones y Recomendaciones.

El informe será emitido al **Concejo de Planificación Cantonal** para su análisis, quien a su vez emitirá un informe al **ILUSTRE CONCEJO CANTONAL**, donde se dará cuenta de la evolución de los indicadores y el cumplimiento de las metas , con la finalidad de definir acciones preventivas y correctivas de las estrategias implementadas, para la consecución de los objetivos propuestos.

5. MATRIZ RESUMEN DE OBJETIVOS, METAS, INDICADORES, PROGRAMAS Y PROYECTOS.

Matriz del Componente Biofísico, Económico y Político Institucional.

CUADRO DE PROPUESTA (OBJETIVOS, METAS E INDICADORES) Y MODELO DE GESTION (PROGRAMAS Y PROYECTOS) DEL GADM DE SALITRE

COMPONENTE	COMPETENCIA	OBJ.PNBV	EJE	OBJETIVOS ESTRA.	METAS	INDICADOR	AÑO META	AÑO BASE	UNIDAD	VALOR DEL AÑO BASE	FUENTE	DISTRIBUCION ANUAL DE LA META % 2015	2016	2017	2018	2019	POLITICA PUBLICA	CATEGORIA DE ORDENAMIENTO TERRITORIAL	PROGRAMAS	META DEL PROGRAMA	PROYECTOS	PRESUPUESTO REFERENCIAL USD	FUENTE DE FINANCIAMIENTO	TIEMPO DE EJECUCION	INDICADOR DE GESTION	RESPONSABLE DE LA EJECUCION	DISTRIBUCION ANUAL DEL PROYECTO EN % 2015	2016	2017	2018	2019
BIOFISICO	DESECHOS SOLIDOS-SERVICIO PUBLICO	MEJORAR LA CALIDAD DE VIDA DE LA POBLACION	REDUCCION DE BRECHAS	Aprovechar y preservar el patrimonio natural del Cantón Salitre.	MEJORAR EN UN 20% EL PROCESO DE TRATAMIENTO MECANICO Y BIORGANICO REALIZADO EN EL DEPOSITO DE DESECHOS SOLIDOS EN EL CANTON SALITRE HASTA EL 2019	PORCENTAJE DE MEJORA DEL TRATAMIENTO DE DESECHOS SOLIDOS	2019	2014	%	70%	GADM	4,00	4,00	4,00	4,00	4,00	Promover la protección de la naturaleza, tierra y territorio, reduciendo los riesgos de amenazas por eventos naturales del Cantón Salitre para garantizar el cuidado del medioambiente, evitando contaminaciones innecesarias.	PROTECCION DE FUENTES HIDRICAS NATURALES , AREA DE CONSERVACION PARA EL FOMENTO DEL TURISMO SOSTENIBLE,	Mantenimiento y mejoramiento del proceso mecánico y biográfico del tratamiento de desechos solidos del Cantón Salitre.	Mejorar los procesos mecánicos y bioorganicos realizados en el tratamiento de desechos solidos, para no tener problemas de contaminacion del medio ambiente en el Canton Salitre.	AUMENTO DE LA CANTIDAD DE DESECHOS SOLIDOS TRATADOS EN EL PROCESO MECANICO Y BIORGANICO EN EL DEPOSITO DE DESECHOS SOLIDOS	600.000,00	GADMS	5 AÑOS	CANTIDAD DE DESECHOS SOLIDOS TRATADOS	GADMS	20%	20%	20%	20%	20%
	PATRIMONIO CULTURAL , ARQUITECTONICO Y NATURAL	GARANTIZAR LOS DERECHOS DE LA NATURALEZA Y PROMOVER LA SOSTENIBILIDAD AMBIENTAL TERRITORIAL	SUSTENTABILIDAD PATRIMONIAL		PROTEGER EN UN 20% LAS RIBERAS DE LOS RIOS SALITRE, PULA, VICTORIA, TINTOS Y VINCES Y ESTEROS, EN LAS AREAS URBANAS Y RECINTOS DEL CANTON SALITRE HASTA EL 2019	PORCENTAJE DE RIBERAS DE RIOS Y ESTEROS PROTEGIDOS	2019	2014	%	20%	GADM	2,00	6,00	5,00	4,00	3,00			Proteccion de riberas, de rios y esteros en areas urbanas, para que este recurso natural no se convierta en una amenaza o riesgo para la poblacion del Canton Salitre.	Protejer las riberas de rios y esteros en los sectores mas vulnerables a inundaciones en el canton Salitre.	CONSTRUCCION DE MURO DE Ho.Ao. EN EL ESTERO GUACHAPELI DE LA PARROQUIA VERNAZA	350.348,83	BdE	1 AÑO	KILOMETROS DE MUROS DE PROTECCION CONSTRUIDOS	GADMS				100%	
																					CONSTRUCCION DE MURO DEL RIO VINCES DESDE LA CALLE JOSE JOAQUIN DE OLMEDO HASTA PILADORA ALMEIDA	700.000,00	BdE	1 AÑO		GADMS			100%		
																					CONSTRUCCION DE MURO ENROCADO LA FORTUNA	500.000,00	BdE	1 AÑO		GADMS		100%			
																					CONSTRUCCION DE MURO ENROCADO LOS SAUCES	500.000,00	BdE	1 AÑO		GADMS		100%			
																					CONSTRUCCION DE MURO ENROCADO BEBO	500.000,00	BdE	1 AÑO		GADMS		100%			
																					CONSTRUCCION DE 4 KM DE MURO DE PROTECCION, EN LAS AREAS URBANAS	3.000.000,00	BdE	1 AÑO		GADMS		25%	25%	25%	25%
																					CONSTRUCCION DE MURO DE H.A EN LA CABECERA PARROQUIAL VICTORIA	800.000,00	BdE	1 AÑO		GADMS			100%		
																					CONSTRUCCION DE MURO DE H.A EN LA CABECERA PARROQUIAL JUNQUILLAL	800.000,00	BdE	1 AÑO		GADMS				100%	
																				Contruir alcantarillas que permitan el libre y adecuado desarrollo del cause de esteros en el canton Salitre.	CONSTRUCCION DE ALCANTARILLA EN EL SECTOR DE JUDITH	24.603,65	GADMS	1 AÑO	UNIDAD CONSTRUIDA	GADMS	100%				
																					CONSTRUCCION DE ALCANTARILLA EN EL SECTOR DE BRICEÑO	41.861,48	GADMS	1 AÑO	UNIDAD CONSTRUIDA	GADMS	100%				
																					CONSTRUCCION DE ALCANTARILLA EN EL RECINTO ISLA DE SILVA DE LA PARROQUIA VICTORIA	32.000,00	GADMS	1 AÑO	UNIDAD CONSTRUIDA	GADMS					100%
	PATRIMONIO CULTURAL , ARQUITECTONICO Y NATURAL	GARANTIZAR LOS DERECHOS DE LA NATURALEZA Y PROMOVER LA SOSTENIBILIDAD AMBIENTAL TERRITORIAL	SUSTENTABILIDAD PATRIMONIAL		GESTIONAR EL 100% DE AREAS DE HUMEDALES DEL CANTON SALITRE PARA DECLARARLAS DE PROTECCION Y CONSERVACION HASTA EL 2017	PORCENTAJE DE AREAS DE HUMEDALES DECALARADAS DE PROTECCION	2017	2014	%	10,00%	GADM	30,00	30,00	30,00					Preservar, regular y controlar los recusos naturales del Canton Salitre.	Gestionar la declaratoria de areas de conservacion, para proteger la poca superficie natural existente ene el canton Salitre.	GESTIONAR LA DECLARATORIA DE AREAS DE CONSERVACION A LOS HUMEDALES	20000,00	GADMS	3 AÑOS	PORCENTAJE DE AREAS DE HUMEDALES DECALARADAS DE PROTECCION	GADMS	33%	33%	34%		
	EXPLOTACION DE MATERIALES ARIDOS Y PETRIOS	GARANTIZAR LOS DERECHOS DE LA NATURALEZA Y PROMOVER LA SOSTENIBILIDAD AMBIENTAL TERRITORIAL	SUSTENTABILIDAD PATRIMONIAL		CONTROLAR Y REGULAR EL 100% DE LAS CONSECIONES DE EXPLOTACION DE ARENA OTORGADAS EN EL CANTON SALITRE HASTA EL AÑO 2019	PORCENTAJE DE CONSECIONES CONTROLADAS Y REGULADAS	2019	2014	%	10,00%	GADM	18,00	18,00	18,00	18,00	18,00				Regular, normar y controlar las explotacion de area en los rios del canton Salitre.	REGULAR Y CONTROLAR LOS PERMISOS DE EXPLOTACION DE ARENA	30000,00	GADMS	5 AÑOS	PORCENTAJE DE CONSECIONES CONTROLADAS Y REGULADAS	GADMS	20%	20%	20%	20%	20%
ECONOMICO	FOMENTO DE ACTIVIDADES PRODUCTIVAS Y AGROPECUARIAS	IMPULSAR LA TRANSFORMACION DE LA MATRIZ PRODUCTIVA	MATRIZ PRODUCTIVA	Implantar un sistema económico inclusivo y propicio para el fortalecimiento de la matriz productiva en el Canton Salitre.	ALCANZAR EL 60% DE PRODUCTORES AGRICOLAS BENEFICIADOS CON EL APOYO AL PROCESO PRODUCTIVO CON MAQUINARIA MUNICIPAL EN EL CANTON SALITRE HASTA EL 2019	PORCENTAJE DE PRODUCTORES AGRICOLAS BENEFICIADOS	2019	2014	%	1%	GADM	5,00	15,00	15,00	15,00	9,00	Aprovechar las capacidades regionales y territoriales en actividades productivas, mejorando el equipamiento y la infraestructura del proceso productivo, garantizando y procurando el pleno empleo en el territorio del Canton Salitre.	AREA URBANA PARA LA CONSOLIDACION DE ASENTAMIENTOS HUMANOS REGULARES, AREA URBANA O CENTRO POBLADO PARA LA CONSOLIDACION DE ASENTAMIENETOS HUMANOS REGULARES Y POLO DE DESARROLLO SECTORIAL,	Apoyo a los pequeños agricultores con el alquiler de maquinarias para mejorar el proceso productivo agricola en el Canton Salitre.	Mejorar el proceso productivo de los pequeños agricultores del canto Salitre	APOYAR A LOS PEQUEÑOS AGRICULTORES DEL CANTON SALITRE	550000,00	FIDEICOMISO - GADMS	5 AÑOS	PORCENTAJE DE AGRICULTORES BENEFICIADOS	GADMS	5%	25%	25%	25%	25%
	PLAZAS DE MERCADOS	IMPULSAR LA TRANSFORMACION DE LA MATRIZ PRODUCTIVA	MATRIZ PRODUCTIVA		AUMENTAR EN UN 40 % LA INFRAESTRUCTURA DE SERVICIO DE MERCADOS EN EL CANTON SALITRE HASTA EL AÑO 2019	PORCENTAJE DE AUMENTO DE INFRAESTRUCTURA DE MERCADOS	2019	2014	%	30%	GADM		10,00	10,00	10,00	10,00			Mejoramiento de la infraestructura de mercados y camales del Canton Salitre.	Mejorar los servicios de mercados y camales del canton.	CONSTRUCCION DEL MERCADO EN LA PARROQUIA JUNQUILLAL	150000,00	GADMS	1 AÑO	UNIDAD CONSTRUIDA	GADMS			100%		
																					CONSTRUCCION DE MERCADO EN LA PARROQUIA VICTORIA	150000,00	GADMS	1 AÑO		GADMS		100%			
																					CONSTRUCCION DE MERCADO EN LA BOCANA DE LA CABECERA CANTONAL	570000,00	GADMS	2 AÑOS		GADMS			30%	70%	
																					CONSTRUCCION DEL CAMAL MUNICIPAL DE LA PARROQUIA SALITRE	1250000,00	GADMS	1 AÑO		GADMS					100%
POLITICO INSTITUCIONAL Y PARTICIPACION	CREAR, MODIFICAR O SUPRIMIR MEDIANTE ORDENANZAS, TASAS Y CONTRIBUCIONES ESPECIALES DE MEJORAS.	MEJORAR LA CALIDAD DE VIDA DE LA POBLACION	REDUCCION DE BRECHAS	Consolidar la gestión institucional del GADM de Salitre.	ALCANZAR EL 100% DE ORDENANZAS MUNICIPALES ACTUALIZADAS DEL GADM HASTA EL AÑO 2016	PORCENTAJE DE ORDENANZAS ACTUALIZADAS	2016	2014	%	60,00	GADM	20,00	20,00				Promover, garantizar y desarrollar la institucionalidad, la rendición de cuentas y politicas públicas con equidad e igualdad para toda la poblacion del Canton Salitre.	TODO EL TERRITORIO DEL CANTON SALITRE	FORTALECER Y CONSOLIDAR LA GESTION INSTITUCIONAL DEL GADM DE SALITRE	Crear y actualizar la base legal para realizar las funciones y actividades competentes al GADMS.	CREAR Y ACTUALIZAR EL MARCO LEGAL (ORDENANZAS) QUE RIGA LAS FUNCIONES Y ATRIBUCIONES DEL GADMS	30000,00	GADMS	2 AÑOS	NUMERO DE ORDENANZAS CREADAS O ACTUALIZADAS	GADMS	50%	50%			

Matriz del Componente Asentamientos Humanos.

CUADRO DE PROPUSTA (OBJETIVOS, METAS E INDICADORES) Y MODELO DE GESTION (PROGRAMAS Y PROYECTOS) DEL GADM DE SALITRE

COMPONENTE	COMPETENCIA	OBJ.PNBV	EJE	OBJETIVOS ESTRA.	METAS	INDICADOR	AÑO META	AÑO BASE	UNIDAD	VALOR DEL AÑO BASE	FUENTE	DISTRIBUCION ANUAL DE LA META % 2015	2016	2017	2018	2019	POLITICA PUBLICA	CATEGORIA DE ORDENAMIENTO TERRITORIAL
ASENTAMIENTOS HUMANOS	AGUA POTABLE - SERVICIO PUBLICO	MEJORAR LA CALIDAD DE VIDA DE LA POBLACION	REDUCCION DE BRECHAS	Dotar servicios básicos de calidad a la población Salitreña.	ALCANZAR EL 95 % DE VIVIENDAS DE LAS AREAS URBANAS DEL CANTON SALITRE CON ACCESO A RED PUBLICA DE AGUA POTABLE HASTA EL 2019	PORCENTAJE DE VIVIENDAS URBANAS CON ACCESO A RED PUBLICA DE AAPP	2019	2014	%	85,00	EMAPAS		2,50	2,50	2,50	2,50	Proveer y controlar el servicio público de agua potable, alcantarillado y recolección de desechos solidos, garantizando el acceso de la población salitreña a servicios básicos de calidad.	AREA URBANA PARA LA CONSOLIDACION DE ASENTAMIENTOS HUMANOS REGULARES, AREA URBANA O CENTRO POBLADO PARA LA CONSOLIDACION DE ASENTAMIENETOS HUMANOS REGULARES Y POLO DE DESARROLLO SECTORIAL,
					ALCANZAR EL 90 % DE VIVIENDAS DEL AREA RURAL DEL CANTON SALITRE CON ACCESO A AGUA POTABLE HASTA EL 2019	PORCENTAJE DE VIVIENDAS RURALES CON ACCESO A AAPP	2019	2014	%	75,00	EMAPAS	3,00	3,00	3,00	3,00	3,00		
	ALCANTARILLADO SANITARIO Y PLUVIAL - SERVICIO PUBLICO				ALCANZAR EL 60 % DE VIVIENDAS EN LAS AREAS URBANAS DEL CANTON SALITRE CON ACCESO AL SERVICIO DE ALCANTARILLADO HASTA EL 2019	PORCENTAJE DE VIVIENDAS CON SERVICIO DE ALCANTARILLADO.	2019	2014	%	1%	EMAPAS	5,00	5,00	10,00	19,50	19,50		
	DESECHOS SOLIDOS - SERVICIO PUBLICO				MEJORAR EN UN 10 % EL PORCENTAJE DE VIVIENDAS DEL CANTON SALITRE CON ACCESO AL SERVICIO DE RECOLECCION DE DESECHOS SOLIDOS HASTA EL 2017	PORCENTAJE DE VIVIENDAS CON ACCESO AL SERVICIO DE RECOLECCION DE DESECHOS SOLIDOS.	2017	2014	%	85,00	GADM			10,00				
	HABITAD Y VIVIENDA	MEJORAR LA CALIDAD DE VIDA DE LA POBLACION	REDUCCION DE BRECHAS	Reordenar los asentamientos humanos del Cantón Salitre de manera sistémica, conformando un sistema territorial equitativo y sustentable.	ALCANZAR EL 90 % DE PREDIOS URBANOS LEGALIZADOS EN EL CANTON SALITRE HASTA EL AÑO 2018	PORCENTAJE DE PREDIOS LEGALIZADOS	2018	2014	%	60,00	GADM	7.5	7.5	7.5	7.5		Controlar el uso y ocupación del suelo, garantizando el acceso equitativo a su uso, tenencia de la tierra y propiedad, regulando todos los asentamientos humanos irregulares existentes en el Cantón Salitre.	AREA URBANA PARA LA CONSOLIDACION DE ASENTAMIENTOS HUMANOS REGULARES, AREA URBANA O CENTRO POBLADO PARA LA CONSOLIDACION DE ASENTAMIENETOS HUMANOS REGULARES Y POLO DE DESARROLLO SECTORIAL,
					ALCANZAR EL 90 % DE PREDIOS RURALES LEGALIZADOS EN EL CANTON SALITRE HASTA EL AÑO 2018	PORCENTAJE DE PREDIOS LEGALIZADOS	2018	2014	%	75,00	GADM	3.75	3,75	3.75	3.75			
	CEMENTERIOS	MEJORAR LA CALIDAD DE VIDA DE LA POBLACION	REDUCCION DE BRECHAS		ALCANZAR EL 60 % DE LOTES REGULARIZADOS EN LOS CEMENTERIOS GENERALES DEL CANTON SALITRE HASTA EL AÑO 2018	PORCENTAJE DE LOTES REGULARIZADOS	2018	2014	%	20,00	GADM	10,00	10,00	10,00	10,00			
					ALCANZAR UN 40% DE INFRAESTRUCTURA FISICA ADECUADA EN DE LOS CEMENTERIOS GENERALES DEL CANTON SALITRE HASTA EL 2019	PORCENTAJE DE INFRAESTRUCTURA FISICA	2019	2014	%	10,00	GADM	6,00	6,00	6,00	6,00	6,00		
	FORMAR Y ADMINISTRAR CATASTROS INMOBILIARIOS	IMPULSAR LA TRANSFORMACION DE LA MATRIZ PRODUCTIVA	MATRIZ PRODUCTIVA		REGISTRAR EL 100% DE SUPERFICIE DE PREDIOS URBANOS Y RURALES DEL CANTON SALITRE HASTA EL 2015	PORCENTAJE DE PREDIOS REGISTRADOS	2015	2014	%	80,00	GADM	20,00						

PROGRAMA	META DEL PROGRAMA	PROYECTO	PRESUPUESTO REFERENCIAL USD	FUENTE DE FINANCIAMIENTO	TIEMPO DE EJECUCION	INDICADOR DE GESTION	RESPONSABLE DE LA EJECUCION	DISTRIBUCION ANUAL DEL PROYECTO EN % 2015	2016	2017	2018	2019
Aumento, mejoramiento y mantenimiento del servicio agua potable en el Cantón Salitre	Mejorar el servicio de agua potable de las áreas urbanas del Cantón Salitre.	AMPLIAAR LAS REDES DE AGUA POTABLE EN LA CABECERA CANTONAL	100000,00	GAD SALITRE	4 AÑOS	PORCENTAJE DE VIVIENDAS URBANAS CON ACCESO A RED PUBLICA DE AAPP	EMAPAS		25%	25%	25%	25%
		AMPLIAR LAS REDES DE AGUA POTABLE EN LA PARROQUIA VICTORIA	50000,00	GAD SALITRE	4 AÑOS				25%	25%	25%	25%
		AMPLIAR LAS REDES DE AGUA POTABLE EN LA PARROQUIA JUNQUILLAL	50000,00	GAD SALITRE	4 AÑOS				25%	25%	25%	25%
		AMPLIAR LAS REDES DE AGUA POTABLE EN LA PARROQUIA VERNAZA	50000,00	GAD SALITRE	4 AÑOS				25%	25%	25%	25%
		ESTUDIO Y DISEÑO DE REDES DE AGUA POTABLE EN LA CABECERA CANTONAL	138000,00	GAD SALITRE	1 AÑO	NUMERO DE ESTUDIOS REALIZADOS			100%			
		ESTUDIO Y DISEÑO DE REDES DE AGUA POTABLE EN LA PARROQUIA VICTORIA	60265,00	GAD SALITRE	1 AÑO				100%			
		ESTUDIO Y DISEÑO DE REDES DE AGUA POTABLE EN LA PARROQUIA JUNQUILLAL	52000,00	GAD SALITRE	1 AÑO				100%			
		ESTUDIO Y DISEÑO DE REDES DE AGUA POTABLE EN LA PARROQUIA VERNAZA	55500,00	GAD SALITRE	1 AÑO				100%			
	Mejorar el servicio de agua potable de las áreas rurales del Cantón Salitre.	ABASTECIMIENTO DE AAPP A LA POBLACION RURAL (TANQUEROS)	1600000,00	GAD SALITRE	5 AÑOS	PORCENTAJE DE VIVIENDAS RURALES CON ACCESO A AAPP		20%	20%	20%	20%	20%
Sistema de Alcantarillado para las áreas urbanas del Cantón Salitre	Mejorar el servicio de alcantarillado sanitario y pluvial de las áreas rurales del Cantón Salitre.	EQUIPAMIENTO E INSTALACION DE EQUIPOS DE LA PLANTA DETRATAMIENTO DE AGUAS REDISUALES EN LA CABECERA CANTONAL	630175,23	GAD SALITRE	1 AÑO	PORCENTAJE DE VIVIENDAS URBANAS CON ACCESO AL SERVICIO DE ALCANTARILLADO.		100%				
		ESTUDIO Y DISEÑO DEL ALCANTARILLADO PLUVIAL DE LA CABECERA CANTONAL	138000,00	GADMS	1 AÑO	NUMERO DE ESTUDIOS REALIZADOS				100%		
		ESTUDIO Y DISEÑO DEL ALCANTARILLADO PLUVIAL Y SANITARIO DE LA PARROQUIA VICTORIA	72000,00	GADMS	1 AÑO					100%		
		ESTUDIO Y DISEÑO DEL ALCANTARILLADO PLUVIAL Y SANITARIO DE LA PARROQUIA JUNQUILLAL	62000,00	GADMS	1 AÑO					100%		
		ESTUDIO Y DISEÑO DEL ALCANTARILLADO PLUVIAL Y SANITARIO DE LA PARROQUIA VERNAZA	65000,00	GADMS	1 AÑO					100%		
		ALCANTARILLADO PLUVIAL DE LA CABECERA CANTONAL	1200000,00	FINANCIAMIENTO EXTERNO	3 AÑOS	PORCENTAJE DE VIVIENDAS URBANAS CON ACCESO AL SERVICIO DE ALCANTARILLADO PLUVIAL				10%	45%	45%
		CONSTRUCCION SEGUNDA FASE DE ALCANTARILLADO SANITARIO DE LA CABECERA CANTONAL	1000000,00	FINANCIAMIENTO EXTERNO	2 AÑOS	PORCENTAJE DE VIVIENDAS URBANAS CON ACCESO AL SERVICIO DE ALCANTARILLADO					50%	50%
		CONSTRUCCION ALCANTARILLADO SANITARIO DE LA PARROQUIA VICTORIA	400000,00	FINANCIAMIENTO EXTERNO	2 AÑOS						20%	80%
		CONSTRUCCION ALCANTARILLADO SANITARIO DE LA PARROQUIA JUNQUILLAL	615042,00	FINANCIAMIENTO EXTERNO	2 AÑOS						20%	80%
		CONSTRUCCION ALCANTARILLADO SANITARIO DE LA PARROQUIA VERNAZA	516687,00	FINANCIAMIENTO EXTERNO	2 AÑOS						20%	80%
		DUCTO SECTOR 5 DE JUNIO	70000,00	GAD SALITRE	1 AÑO	OBRA REALIZADA			100%			
		COLECTOR AALL CALLE BUENOS AIRES DESDE FRANCISCO IÑIGUEZ HASTA CALLE DAULE	25000,00	GAD SALITRE	1 AÑO	OBRA REALIZADA			100%			
Mejoramiento del servicio de recolección de desechos solidos en el Cantón Salitre.	Mejorar el servicio de recolección de desechos solidos en el Cantón Salitre.	ADQUISICION DE UN CARRO COLECTOR	100000,00	GAD SALITRE	1 AÑO	UNIDAD ADQUIRIDA	GADMS			100%		
Legalización de Predios Urbanos del Cantón Salitre	Mejorar la tenencia de la tierra a nivel urbano en el Cantón Salitre	LEGALIZACION DE PREDIOS UBNANOS EN SALITRE, VERNAZA, VICTORIA Y JUNQUILLAL	30000,00	GAD SALITRE	4 AÑOS	PORCENTAJE DE PREDIOS LEGALIZADOS	GADMS	25%	25%	25%	25%	
Legalización de Predios Rurales del Cantón Salitre.	Mejorar la tenencia de la tierra a nivel rural en el Cantón Salitre.	CONVENIO GADM - SUBSECRETARIA DE TIERRAS Y REFORMA AGRARIA PARA LEGALIZAR PREDIOS RURALES EN EL CANTON SALITRE.	40000,00	GAD SALITRE - SUB SECRETARIA DE TIERRAS	4 AÑOS	PORCENTAJE DE PREDIOS LEGALIZADOS	GADMS	25%	25%	25%	25%	
Regularización de Cementerios Generales del Cantón Salitre	Mejorar la tenencia de la tierra en los cementerios generales del Cantón Salitre.	REGULARIZACION DE LOTES EN LOS CEMENTERIOS GENERALES DE SALITRE, VERNAZA, VICTORIA Y JUNQUILLAL	20000,00	GAD SALITRE	4 AÑOS	PORCENTAJE DE LOTES REGULARIZADOS	GADMS	25%	25%	25%	25%	
Mejoramiento de la infraestructura y equipamiento de los cementerios generales del Cantón Salitre.	Preservar y Mejorar la seguridad de los cementerios generales del Cantón Salitre.	CONSTRUCCION DE CERRAMIENTO DEL CEMENTERIO GENERAL DE LA PARROQUIA VICTORIA	75000,00	GAD SALITRE	1 AÑO	METROS LINEALES DE CERRAMIENTO	GADMS	100%				
		CONSTRUCCION DE CERRAMIENTO DEL CEMENTERIO GENERAL DE LA PARROQUIA VERNAZA	75000,00	GAD SALITRE	1 AÑO		GADMS		100%			
		CONSTRUCCION DE CERRAMIENTO DEL CEMENTERIO GENERAL DE LA PARROQUIA JUNQUILLAL	75000,00	GAD SALITRE	1 AÑO		GADMS			100%		
		CONSTRUCCION DE CERRAMIENTO DEL CEMENTERIO GENERAL DE LA PARROQUIA SALITRE	150000,00	GAD SALITRE	2 AÑOS		GADMS				50%	50%
Actualización del Catastro Rural del Cantón Salitre.	Contar con el 100% de predios catastrados rurales del Cantón Salitre.	ACTUALIZACION DEL CATASTRO RURAL DEL CANTON SALITRE	30000,00	GADMS	1 AÑO	PORCENTAJE DE PREDIOS REGISTRADOS	GADMS	100%				
Actualización del Catastro Urbano del Cantón Salitre.	Contar con el 100% de predios catastrados urbanos del Cantón Salitre.	ACTUALIZACION Y BARRIDO PREDIAL DEL CATASTRO URBANO DEL CANTON SALITRE	650000,00	BANCO DEL ESTADO Y GADMS	1 AÑO	PORCENTAJE DE PREDIOS REGISTRADOS	GADMS	100%				

Matriz del Componente Socio Cultural.

CUADRO DE PROPUSTA (OBJETIVOS, METAS E INDICADORES) Y MODELO DE GESTION (PROGRAMAS Y PROYECTOS) DEL GADM DE SALITRE

COMPONENTE	COMPETENCIA	OBJ.PNBV	EJE	OBJETIVOS ESTRA.	METAS	INDICADOR	AÑO META	AÑO BASE	UNIDAD	VALOR DEL AÑO BASE	FUENTE	DISTRIBUCION ANUAL DE LA META % 2015	2016	2017	2018	2019	POLITICA PUBLICA	CATEGORIA DE ORDENAMIENTO TERRITORIAL
SOCIO - CULTURAL	PLANIFICAR, CONSTRUIR Y MANTENER LOS ESPACIOS PUBLICOS DESTINADOS AL DESARROLLO SOCIAL Y CULTURAL	CONSTRUIR ESPACIOS DE ENCUENTRO COMUN	REDUCCION DE BRECHAS	Promover y fomentar la identidad cultural y la recreación física de la población Salitreña.	AUMENTAR EN UN 40 % LOS ESPACIOS DE USO PUBLICO DESTINADOS PARA LA RECREACION FAMILIAR EN EL CANTON SALITRE HASTA EL AÑO 2019	PORCENTAJE DE AREAS O ESPACIOS PUBLICOS DESTINADOS PARA LA RECREACION FAMILIAR.	2019	2014	%	40,00	GADM	8,00	8,00	8,00	8,00	8,00	Garantizar la igualdad del acceso de la población del Cantón Salitre a espacios que promuevan el desarrollo de cada generación y la integración entre generaciones considerando las características culturales y territoriales.	EN TODO EL TERRITORIO CANTONAL
	PLANIFICAR, CONSTRUIR Y MANTENER LOS ESPACIOS PUBLICOS DESTINADOS AL DESARROLLO SOCIAL Y CULTURAL	CONSTRUIR ESPACIOS DE ENCUENTRO COMUN	REDUCCION DE BRECHAS		AUMENTAR EN UN 30% LA INFRAESTRUCTURA Y EQUIPAMIENTO MUNICIPAL DE SERVICIOS A LA POBLACION DEL CANTON SALITRE HASTA EL AÑO 2019	PORCENTAJE DE AUMENTO DE INFRAESTRUCTURA Y EQUIPAMIENTO MUNICIPAL	2019	2014	%	30,00	GADM	3,00	9,00	9,00	6,00	3,00		
					Aumentar el apoyo y cuidado para grupos de atención prioritaria en un 30%, a la población salitreña hasta el año 2018.	PORCENTAJE DE PERSONAS BENEFICIADAS	2018	2014	%	30,00	GADM		10,00	10,00	10,00			

PROGRAMAS	METAS DE PROGRAMA	PROYECTOS	PRESUPUESTO REFERENCIAL USD	FUENTE DE FINANCIAMIENTO	TIEMPO DE EJECUCION	INDICADOR DE GESTION	RESPONSABLE DE LA EJECUCION	DISTRIBUCION ANUAL DEL PROYECTO EN % 2015	2016	2017	2018	2019
Equipamiento e infraestructura deportiva y recreacional en el Cantón Salitre.	Construir y mejorar los espacios de recreación familiar de la población del Cantón Salitre.	CONSTRUCCION DE CANCHA DEPORTIVA SECTOR GALAPAGOS	28000,00	GADMS	1 AÑO	UNIDAD CONSTRUIDA	GADMS	100%				
		CONSTRUCCION DE CANCHA DEPORTIVA SECTOR CARRIZAL	28000,00	GADMS	1 AÑO			100%				
		CONSTRUCCION DE CANCHA DEPORTIVA SECTOR LA ESPERANZA	28000,00	GADMS	1 AÑO			100%				
		CONSTRUCCION DE CANCHA DEPORTIVA SECTOR PACHAY	28000,00	GADMS	1 AÑO			100%				
		CONSTRUCCION DE CANCHA DEPORTIVA SANTA ROSA	28000,00	GADMS	1 AÑO			100%				
		CONSTRUCCION DE 4 CANCHAS EN LA PARROQUIA SALITRE	88000,00	GADMS	4 AÑOS				25%	25%	25%	25%
		CONSTRUCCION DE 4 CANCHAS EN LA PARROQUIA VERNAZA	88000,00	GADMS	4 AÑOS				25%	25%	25%	25%
		CONSTRUCCION DE 4 CANCHAS EN LA PARROQUIA JUNQUILLAL	88000,00	GADMS	4 AÑOS				25%	25%	25%	25%
		CONSTRUCCION DE 4 CANCHAS EN LA PARROQUIA VICTORIA	88000,00	GADMS	4 AÑOS				25%	25%	25%	25%
		CONSTRUCCION DE CANCHAS SINTETICAS EN LAS TRES PARROQUIAS RURALES	150000,00	GADMS	3 AÑOS					33%	33%	34%
		RELLENO COMPACTADO EN EL TERRENO PARA LA FUTURA CONSTRUCCION DE LA CANCHA DE FUTBOL EN LA PARROQUIA JUNQUILLAL	35000,00	GADMS	1 AÑO	METROS CUBICOS DE RELLENO	GADMS	100%				
		CONSTRUCCION DE TERCERA ETAPA DEL COLISEO DEPORTIVO DE LA CABECERA CANTONAL	290000,00	GADMS	2 AÑOS	ETAPA REALIZADA	GADMS				70%	30%
		CONSTRUCCION DE COLISEO EN LA PARROQUIA LA VICTORIA	400000,00	GADMS	1 AÑO	UNIDAD CONSTRUIDA	GADMS				100%	
		CONSTRUCCION DE COLISEO EN LA PARROQUIA JUNQUILLAL	400000,00	GADMS	1 AÑO	UNIDAD CONSTRUIDA	GADMS					100%
		COMPLEJO DEPORTIVO MUNICIPAL FASE I	300000,00	GADMS	4 AÑOS	FASES REALIZADAS	GADMS		100%			
		COMPLEJO DEPORTIVO MUNICIPAL FASE II	300000,00	GADMS						100%		
		COMPLEJO DEPORTIVO MUNICIPAL FASE III	300000,00	GADMS							50%	50%
		CONSTRUCCION DE CANCHA DE FUTBOL PARROQUIA VICTORIA	100000,00	GADMS	2 AÑOS	UNIDAD CONSTRUIDA	GADMS				50%	50%
		CONSTRUCCION DE CANCHA SINTETICA EN CABECERA CANTONAL DE SALITRE	58000,00	GADMS	1 AÑO	UNIDAD CONSTRUIDA	GADMS		100%			
		PARQUE LINEAL , CALLE SAN JACINTO EN LA PARROQUIA VICTORIA	68000,00	GADMS	1 AÑO	UNIDAD CONSTRUIDA	GADMS	100%				
		JUEGOS DE EJERCICIO PARA PARQUES EN LA PARROQUIA VICTORIA	6500,00	GADMS	1 AÑO	NUMERO DE JUEGOS	GADMS	100%				
		CONSTRUCCION EN GRUTA EN PARROQUIA VICTORIA	15000,00	GADMS	1 AÑO	UNIDAD CONSTRUIDA	GADMS	100%				
		JUEGOS DE EJERCICIO PARA PARQUES EN LA PARROQUIA VERNAZA	6500,00	GADMS	1 AÑO	NUMERO DE JUEGOS	GADMS	100%				
		JUEGOS DE EJERCICIO PARA PARQUES EN LA PARROQUIA SALITRE	13000,00	GADMS	1 AÑO	NUMERO DE JUEGOS	GADMS	100%				
		CONSTRUUCION DE CABAÑA SECTOR DURAN CHIQUITO EN LA CABECERA CANTONAL	12000,00	GADMS	1 AÑO	UNIDAD CONSTRUIDA	GADMS	100%				
		BATERIAS SANITARIAS COMPLEMENTARIAS EN LA PARROQUIA VICTORIA	38000,00	GADMS	1 AÑO	UNIDAD CONSTRUIDA	GADMS	100%				
		PARQUE ACUATICO CABECERA CANTONAL	78000,00	GADMS	2 AÑOS	UNIDAD CONSTRUIDA	GADMS				80%	20%
		PARQUE ACUATICO EN LA PARROQUIA VERNAZA	78000,00	GADMS	2 AÑOS	UNIDAD CONSTRUIDA	GADMS				80%	20%
		MONUMENTO AL MONTUBIO	25.000,00	GADMS	1 AÑO	UNIDAD CONSTRUIDA	GADMS			100%		
		PARQUE RECINTO BODEGUITA	68.000,00	GADMS	1 AÑO	UNIDAD CONSTRUIDA	GADMS			100%		
		PARQUE RCTO. LA ESTRELLA	38.000,00	GADMS	1 AÑO	UNIDAD CONSTRUIDA	GADMS				100%	
		PARQUE EN COOP NUEVO SALITRE	68.000,00	GADMS	1 AÑO	UNIDAD CONSTRUIDA	GADMS		100%			
		COMPLEJO DE PISCINAS PARA RECUPERACION FISICA	88000,00	GADMS	1 AÑO	UNIDAD CONSTRUIDA	GADMS				100%	
Equipamiento e infraestructura para el desarrollo social y la atención de servicios a la población del Cantón Salitre.	Mejorar la infraestructura física de las instalaciones municipales del GADMS destinadas a brindar servicios a la población.	CONSTRUCCION DE 6 BATERIAS SANITARIAS EN LA PARROQUIA SALITRE	350000,00	GADMS	4 AÑOS	UNIDAD CONSTRUIDA	GADMS		25%	25%	25%	25%
		CONSTRUCCION DE 3 BATERIAS SANITARIAS EN LA PARROQUIA VERNAZA	75000,00	GADMS	4 AÑOS		GADMS		25%	25%	25%	25%
		CONSTRUCCION DE 3 BATERIAS SANITARIAS EN LA PARROQUIA JUNQUILLAL	75000,00	GADMS	4 AÑOS		GADMS		25%	25%	25%	25%
		CONSTRUCCION DE 3 BATERIAS SANITARIAS EN LA PARROQUIA VICTORIA	75000,00	GADMS	4 AÑOS		GADMS		25%	25%	25%	25%
		AMPLIACION DEL EDIFICIO MUNICIPAL	396800,00	GADMS	1 AÑO		GADMS				100%	
		RELLENO COMPACTADO EN EL TERRENO PARA LA FUTURA CONSTRUCCION DEL CANCHON MUNICIPAL	15000,00	GADMS	1 AÑO		GADMS	100%				
		CANCHON MUNICIPAL	123992,30	GADMS	1AÑO		GADMS		100%			
		OBRAS EN LINEAS, REDES E INSTALACIONES ELECTRICAS EN DIFERENTES SECTORES DE LA PARROQUIA VICTORIA DEL CANTON SALITRE	6891,06	GADMS	2 AÑOS	LONGITUD DE REDES INSTALADAS	GADMS		50%	50%		
		OBRAS EN LINEAS, REDES E INSTALACIONES ELECTRICAS EN DIFERENTES SECTORES DE LA PARROQUIA JUNQUILLAL DEL CANTON SALITRE	3000,00	GADMS	2 AÑOS		GADMS		50%	50%		
		OBRAS EN LINEAS, REDES E INSTALACIONES ELECTRICAS EN DIFERENTES SECTORES DE LA PARROQUIA VERNAZA DEL CANTON SALITRE	4000,00	GADMS	2 AÑOS		GADMS		50%	50%		
		CABLEADO ESTRUCTURADO CAT 6E-7A	50000,00	GADMS	2 AÑOS	UNIDAD CONSTRUIDA	GADMS		50%	50%		
		CONSTRUCCION DE 2 ESCALERAS MALECON RIO PULA CABECERA PARROQUIAL DE JUNQUILLAL	15000,00	GADMS	1 AÑO	UNIDAD CONSTRUIDA	GADMS		100%			
		MEJORAMIENTO DE LA PLAZA CIVICA CENTRAL DE LA CABECERA CANTONAL	25000,00	GADMS	1 AÑO	UNIDAD CONSTRUIDA	GADMS		100%			
		SALA DE VELACIONES DE LA CABECERA CANTONAL	80000,00	GADMS	1 AÑO	UNIDAD CONSTRUIDA	GADMS		100%			
Apoyo y cuidado para grupos de atención prioritaria.	Preservar la integridad emocional y física de los grupos de atención prioritaria del Cantón Salitre.	ESCUELA DE CONVIVENCIA FAMILIAR	20000,00	GADMS	2 AÑOS	NUMERO DE FAMILIAS	GADMS		50%	50%		
		INTERNET SEGURO PARA NIÑOS, NIÑAS Y ADOLECENTES	30000,00	GADMS	2 AÑOS	NUMERO DE NIÑOS, NIÑAS Y ADOLECENTES BENEFICIADOS	GADMS			50%	50%	
		PREVENCION SOCIAL DEL DELITO Y LA VIOLENCIA CON ESTRATEGIAS ARTISTICAS Y CULTURALES	10000,00	GADMS	2 AÑOS	NUMERO DE JOVENES BENEFICIADOS	GADMS		50%	50%		
		PREVENCION Y ERRADICACION DEL TRABAJO INFANTIL	20000,00	GADMS	2 AÑOS	NUMERO DE NIÑOS, NIÑAS Y ADOLECENTES BENEFICIADOS	GADMS			50%	50%	
		GARANTIAS DE DERECHOS DE NIÑOS, NIÑAS Y ADOLECENTES	20000,00	GADMS	2 AÑOS	NUMERO DE NIÑOS, NIÑAS Y ADOLECENTES BENEFICIADOS	GADMS			50%	50%	

Matriz del Componente de Movilidad, Energía y Conectividad.

CUADRO DE PROPUESTA (OBJETIVOS, METAS E INDICADOR(ES)) Y MODELO DE GESTION (PROGRAMAS Y PROYECTOS) DEL GADM DE SALITRE

COMPONENTE	COMPETENCIA	OBJ. PNBV	EJE	OBJETIVO ESTRA.	METAS	INDICADOR	AÑO META	AÑO BASE	UNIDAD	VALOR DEL AÑO BASE	FUENTE	2015	2016	2017	2018	2019	POLITICA PUBLICA	CATEGORIA DE ORDENAMIENTO TERRITORIAL	PROGRAMAS	META DEL PROGRAMA
MOVILIDAD, ENERGIA Y CONECTIVIDAD	VIALIDAD	IMPULSAR LA TRANSFORMACION DE LA MATRIZ PRODUCTIVA	MATRIZ PRODUCTIVA	Fomentar la transformación productiva del Cantón Salitre, enfocado en el desarrollo organizado y adecuado de la movilidad y conectividad.	CONTAR CON EL 80% DE VIAS URBANAS ADECUADAS Y EN BUEN ESTADO HASTA EL AÑO 2019 EN LAS AREAS URBANAS DEL CANTON SALITRE	PORCENTAJE DE VIAS URBANAS ADECUADAS Y EN BUEN ESTADO	2019	2014	%	[illegible]	[illegible]	[illegible]	8,00	8,00	8,00	4,00	Garantizar la movilidad y conectividad local integral, que privilegie el uso y acceso al transporte alternativo ordenado, generando un modelo de transporte publico eficaz y eficiente, mejorando la movilidad de las personas y el desarrollo productivo del Cantón Salitre.	AREA URBANA PARA LA CONSOLIDACION DE ASENTAMIENTOS HUMANOS REGULARES. AREA URBANA O CENTRO POBLADO PARA LA CONSOLIDACION DE ASENTAMIENTOS HUMANOS REGULARES Y POLO DE DESARROLLO SECTORIAL.	Construcción, mejoramiento, elevación y mantenimiento de vias urbanas del Cantón Salitre y vias rurales de la Parroquia Salitre	Mejorar las vias urbanas del Cantón Salitre y las rurales de la Parroquia Salitre.
	TRANSITO, TRANSPORTE TERRESTRE Y SEGURIDAD VIAL	IMPULSAR LA TRANSFORMACION DE LA MATRIZ PRODUCTIVA	MATRIZ PRODUCTIVA		ALCANZAR EL 80 % DE REGULARIZACION Y ADMINISTRACION DEL TRANSITO DEL TERRITORIO DEL CANTON SALITRE HASTA EL 2019	PORCENTAJE DE TERRITORIO REGULARIZADO Y ADMINISTRADO	2019	2014	%	20,00	PLAN DE MOVILIDAD	15,00	15,00	15,00	15,00				Organización y Administración del transito, transporte publico y seguridad vial en el Cantón Salitre.	Mejorar la circulación y señalización del transito vehicular del Cantón Salitre.
					ALCANZAR EL 90 % DE COOPERATIVAS DE TRANSPORTE PUBLICO ORGANIZADAS EN EL CANTON SALITRE HASTA EL 2019	PORCENTAJE DE COOPERATIVAS DE TRANSPORTE PUBLICO ORGANIZADAS	2019	2014	%	20,00	PLAN DE MOVILIDAD	17,5	17,5	17,5	17,5					Mejorar la organización del transporte publico del Cantón Salitre.
					ALCANZAR EL 60 % DE PERSONAS CAPACITADAS EN SEGURIDAD VIAL EN EL CANTON SALITRE HASTA EL 2019	PORCENTAJE DE PERSONAS CAPACITADAS EN SEGURIDAD VIAL	2019	2014	%	10,00	PLAN DE MOVILIDAD	12,5	12,5	12,5	12,5					Mejorar el conocimiento de educación vial de la población del Cantón Salitre.

PROYECTOS	PRESUPUESTO REFERENCIAL USD	FUENTE DE FINANCIAMIENTO	TIEMPO DE EJECUCION	MODALIDAD DE GESTION	RESPONSABLE DE LA EJECUCION	2015	2016	2017	2018	2019
ASFALTO DE CALLE 9 DE OCTUBRE DESDE CRISTOBAL COLON HASTA JARDIN DE INFANTES EN LA CABECERA CANTONAL	[illegible]	GADMS	1 AÑO	[illegible]	GADMS		100%			
RELLENO Y RECONFORMACION DE VIAS URBANAS Y RURALES	1.300.000,00	GADMS	4 AÑOS		GADMS		25%	25%	25%	25%
PAVIMENTO RIGIDO CALLE 27 DE NOVIEMBRE	1.200.000,00	GADMS	2 AÑOS		GADMS				50%	50%
[illegible]	[illegible]	GADMS	1 AÑO		GADMS		100%			
[illegible]	[illegible]	GADMS	1 AÑO		GADMS		100%			
[illegible]	[illegible]	GADMS	1 AÑO		GADMS		100%			
[illegible]	[illegible]	GADMS	1 AÑO		GADMS		100%			
[illegible]	[illegible]	GADMS	1 AÑO		GADMS			100%		
[illegible]	41.801,40	GADMS	1 AÑO		GADMS			100%		
[illegible]	[illegible]	[illegible]	[illegible]	[illegible]	[illegible]	[illegible]	[illegible]	[illegible]	[illegible]	[illegible]