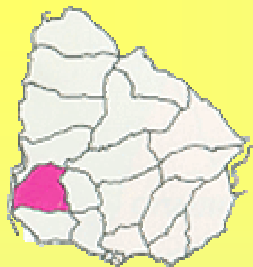




# DEPARTAMENTO DE SORIANO

Realización Oscar Cabrera  
Enero de 2003.





**Población: 81.377 habitantes.**  
**Superficie: 9.008 km<sup>2</sup>**  
**Capital: Mercedes (13.139 habitantes)**

**Límites:** Se halla al suroeste del país, bañado por las aguas del río Uruguay, que al oeste lo separa de la Argentina. Al norte, el río Negro; al este, limita con Flores interponiéndose entre ambos el arroyo Grande; al sur, limita con Colonia, teniendo un lugar de contacto con San José al sureste.

**Orografía:** Al sureste y este del departamento dominan las rocas cristalinas (granitos, gneisses, etc). El resto está cubierto por terrenos cretácicos (areniscas, que encierran restos fósiles), limos terciarios (que han dado origen a suelos bastante fértiles) y terrenos aún más recientes, próximos al río Uruguay.

**Hidrografía:** Su topografía es suave, siendo la divisoria hidrográfica principal la Cuchilla de Bizcocho (rama de la Grande) que limita la cuenca del río Negro de la del río San Salvador. Al primero, que es el tributario del río Uruguay, corren los arroyos Bequeló, Cololó y Grande; al segundo, también tributario del río Uruguay, van a desaguar los arroyos Maciel, del Aguila, Bizcocho y Espinillo. Otra divisoria importante, la cuchilla de San Salvador sirve de límite con el departamento de Colonia. El río Negro, corriendo hacia el río Uruguay traza numerosos bucles y codos; en uno de ellos se halla Mercedes, capital del departamento; el río Uruguay ofrece anchuras de 10 Km, estrechándose, pero haciéndose más profundo hacia el Sur. En él desagua, aparte de los ríos ya citados, el arroyo Maciel Grande, y se halla la histórica Playa de la Agraciada.

**Economía:** Aunque el pastoreo de ganado, que se beneficia en parte en la producción de forrajes (maíz, avena, alfalfa) y en las praderas artificiales, ocupa áreas importantes, Soriano figura entre los departamentos del país de mayor producción cerealera, tanto en cantidad de productos como por los rendimientos por hectárea. Con los ovinos se obtienen buenos rendimientos de lana. Se cultiva trigo, maíz, girasol, cebada, avena y otras plantas forrajeras, así como papas. Son importantes también la lechería, la cría de cerdos, de aves de corral y abejas. Hay establecimientos harineros, lecheros, queserías, preparación de raciones balanceadas, conservas vegetales, elaboración de materiales de construcción, bodegas, etc.

**Ciudades importantes:** La capital del departamento, Mercedes, es un centro agropecuario y cuenta con una rambla muy bonita frente al río Negro, puerto fluvial y atracadero, con creciente actividad turística. Otras ciudades son: Dolores (14.764 habitantes) es una población muy progresista, sobre las orillas del río San Salvador; centro cerealero. Cardona (4.584 habitantes), situada en una zona agrícola-ganadera importante. Un centro poblado a considerar es Villa Soriano por su riqueza histórica. Entre los lugares de interés se encuentran: el Castillo de Mauá, Plaza Independencia, la Catedral, la casa de los Marfetán, la Represa de Palmar, estancias turísticas como "La Gaviota" y "El Copihue"







# Magnífico atractivo natural



- El departamento de Soriano, ubicado en el sudoeste del país, posee un atractivo natural muy peculiar, aumentado por tres corrientes fluviales: el Río Uruguay, el Río Negro y el San Salvador. Fue creado por resolución del General José Artigas en 1816 y las tierras que ocupa fueron descubiertas por la Expedición de Magallanes en 1520.



# Ríos de Soriano




# Aquí nació la Patria

Entre los hechos históricos registrados en el departamento se destacan el Grito de Asencio, el desembarco de los Treinta y Tres Orientales en la playa de la Agraciada en 1825 y el abrazo de Monzón entre Lavalleja y Rivera. Por este motivo, el Escudo y la Bandera lucen la inscripción: "Aquí nació la Patria".

En Mercedes, la capital departamental, fundada por el Padre Manuel de Castro y Careaga en 1788 con el nombre de Capilla Nueva, se destaca la catedral de Nuestra Señora de las Mercedes y el castillo de Mauá, donde se conserva una reserva paleontológica de gran valor en el museo Alejandro Berro. En Mercedes se instaló el primer Cartel General de Artigas, en el actual Colegio Nuestra Señora del Huerto, frente a la Plaza Independencia.

La Rambla costanera y el castillo de Mauá, en Mercedes, la península Timoteo Ramospé, en Dolores, las playas de La Agraciada y La Concordia, la represa de Palmar, en el Río Negro, ideal para la pesca del dorado, y el museo histórico-nativista "La lata vieja", en Cardona, constituyen algunos de los principales atractivos turísticos del departamento.

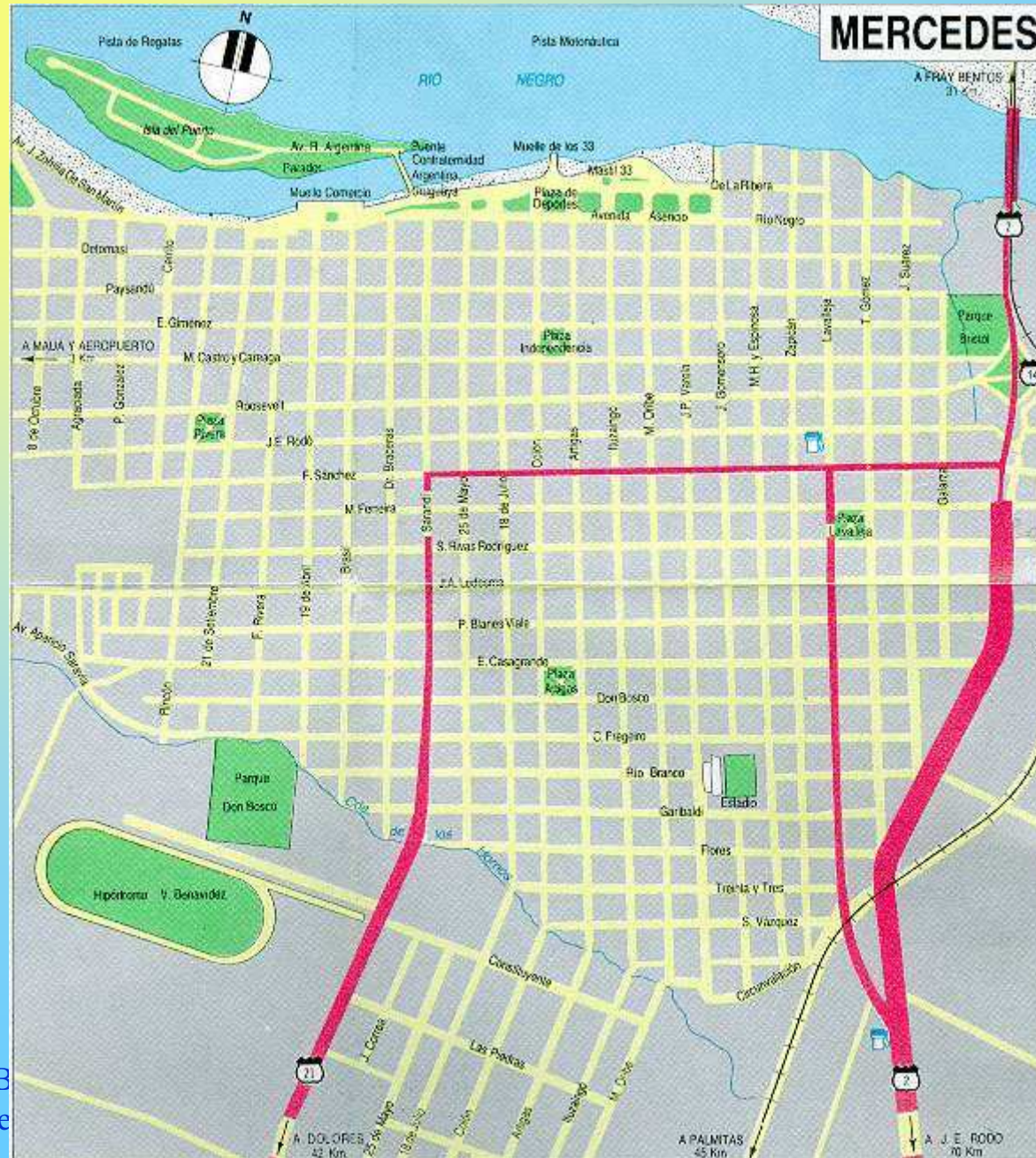


# Rutas y centros poblados





# Plano de la ciudad



OSCAR CAB  
Año 2003 Me



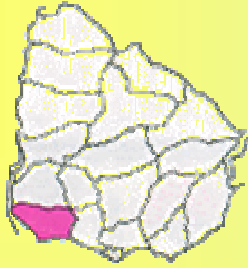




# DEPARTAMENTO DE COLONIA

Realización Oscar Cabrera  
Enero de 2003.





**Población:** 121.152 habitantes.  
**Superficie:** 6.106 km<sup>2</sup>  
**Capital:** Colonia (21.744 habitantes)

**Límites:** Departamento del litoral platense ubicado en la desembocadura de los ríos Paraná y Uruguay. Limita al norte con el departamento de Soriano y al este con San José (tiene un ligero contacto con Flores por el noreste). Tiene costas sobre el río Uruguay y a partir de Punta Gorda sobre el río de la Plata hasta la boca del arroyo Cufre.

**Orografía:** Parte del suelo se apoya sobre rocas cristalinas que al aflorar forman mares de piedra (Sierra del Mal Abrigo). El resto del territorio está cubierto de formaciones sedimentarias: areniscas, limos y sedimentos arcillosos. Las cuchillas más notables son la de San Salvador en el límite con Soriano y la de Colonia.

**Hidrografía:** Río Rosario, río San Juan, arroyo de las Vacas, arroyo Cufre que desaguan en el río de la Plata.

**Economía:** Cuenta con la producción lechera más importante del país con fines industriales (queso, manteca, yogur, etc.). Se cría ganado ovino, vacuno y porcino. La actividad agrícola comprende cultivos de maíz, girasol, lino, cebada, vid, frutales, olivos y diversas plantas forrajeras. Existen diversas canteras de talco, calizas y piedras de construcción. El puerto de Carmelo tiene gran actividad comercial. La producción industrial comprende papel, fibras sintéticas y tejidos, molinos harineros, astillero, bodegas, extracción de piedras, artículos de aluminio, derivados lácteos y conservas.

**Ciudades importantes:** Colonia posee un puerto bastante activo, otras ciudades que le siguen en importancia son Juan Lacace (de 13.015 habitantes, posee actividad industrial), Carmelo (de 16.628 habitantes, sobre el arroyo Las Vacas posee astilleros), Nueva Helvecia (9.607 habitantes), Rosario (9.403 habitantes), Nueva Palmira (8.410 habitantes), Colonia Valdense (6.169 habitantes) y Colonia Suiza.







# Centro geográfico del MERCOSUR

- **El Departamento de Colonia, ubicado en el centro geográfico del Mercosur, en el Corredor Santiago de Chile-Buenos Aires-San Pablo/Río de Janeiro, es el lugar del Uruguay donde se están produciendo los mayores y más rápidos cambios estructurales. El Puente Colonia-Buenos Aires y la Hidrovía Paraná-Paraguay lo tendrán como centro de una fuerte expansión regional, que provocará grandes transformaciones demográficas, económicas y culturales.**



# Ríos de Colonia



# Patrimonio histórico

La proximidad de Buenos Aires siempre "actuó como bomba de succión, aunque esa vinculación estrecha también convirtió al departamento en un laboratorio social y cultural donde se procesaron mixturas diversas de españoles, portugueses, negros, franceses e ingleses. Posteriormente se sumaron las colonias primigenias de origen agrícola (Colonia Valdense y Colonia Suiza- y otras, que representaron un modelo para el país.

El Departamento de Colonia es un gran productor de alimentos, en especial de lácteos

Su capital, Colonia del Sacramento, fundada por los portugueses en 1680, fue declarada en 1995 por la UNESCO Patrimonio Histórico de la Humanidad.





# Rutas y centros poblados



# Plano de la ciudad

