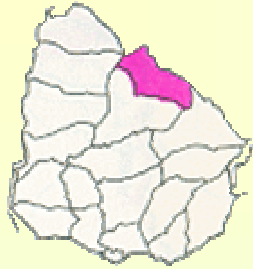




DEPARTAMENTO DE RIVERA

Realización Oscar Cabrera
Enero de 2003





Población: 98.875 habitantes.
Superficie: 9.370 Km²
Capital: Rivera (63.365 habitantes)

Límites: Se halla al norte del país, marcando su frontera con el Brasil divisorias de aguas, líneas convencionales y arroyos. Hacia el este limita con Cerro Largo. Al sur y suroeste con Tacuarembó y hacia el oeste con Salto.

Orografía: Al noroeste se interpone la Cuchilla Negra; al noreste la de Santa Ana. Cerca de la unión de ambas la ciudad de Rivera está separada por calles y una Plaza Internacional de Livramento (Santa Ana), ciudad brasileña. Las cuchillas que ondulan el departamento son de forma tabular y achatadas. La cuchilla tabular de Cuñapirú termina al sur escindida en los Tres Cerros (Miriñaque, De los Chivos, Del Medio), y la erosión tiende además a separar de ella al del Hospital. La Cuchilla Negra se caracteriza por su borde basáltico abrupto y sus quebradas ocupadas por montes espesos. En una zona cristalina central aparecen sierras (Zapucay) y cerros (Vichadero, Cerros Blancos). En esta zona existen algunos minerales metálicos conteniendo manganeso, hierro y oro. Rivera se encuentra a unos 250 mts. sobre el nivel del mar y ocupa un lugar ondulante, con los cerros del Marco, Telégrafo y otros.

Hidrografía: El río Tacuarembó, recoge las aguas fluviales del departamento. Hacia el van el Laureles, el Lunarejo, el Cuñapirú, el Yaguarí y el arroyo Caraguatá.

Economía: La actividad económica es fundamentalmente ganadera, pese a que muchas pasturas desarrolladas en suelos arenosos son de calidad inferior; no ocurre lo mismo con la forestación que tiene grandes posibilidades. Se realizan cultivos relativamente localizados: trigo, maíz, girasol, naranjas, maní, arroz, etc. Se ha explotado alguna vez el oro y se estudia la posibilidad de volver a esta actividad.

Ciudades importantes: Minas de Corrales (2.934 habitantes), Tranqueras (5.842 habitantes). Como lugares turísticos del departamento figuran la propia ciudad de Rivera, en donde se realiza activo comercio fronterizo, y la zona de cerros chatos, Sierra de la Aurora. Los principales lugares de interés en la capital son: la Iglesia de Sagrado Corazón, el Parque Internacional, el Teatro Municipal, el estadio de fútbol, la avenida Artigas.



Mapa del Departamento



OSCAR CABRERA
Año 2003 Melo ROU

FRONTERA DE LA PAZ

- La hermosa ciudad de Rivera -plaza esencialmente comercial- fue declarada "Ciudad Turística" por Decreto del Poder Ejecutivo del año 1936. Ubicada al noroeste del país, está hermanada a la dinámica ciudad brasileña de Santa Ana Do Livramento, con la que ha constituido por vocación y por derecho, la verdadera "Frontera de la Paz", reconocida internacionalmente



Ríos de Rivera



Excelente centro comercial del interior

La ciudad posee modernos hoteles, numerosas confiterías y restaurantes, casinos, aeropuerto binacional, centros nocturnos, teatros, autódromo, museos, parques indígenas, balnearios, áreas de camping y una rica tradición de hospitalidad, que absorben un importante contingente de turistas. Hoy es también uno de los centros comerciales más sofisticados del interior que opera el régimen de Free Shop. También la naturaleza tiene su espacio en Cerro del Marco, Batoví Dorado, Vichadero, Cuchilla Negra y Subida de la Pena

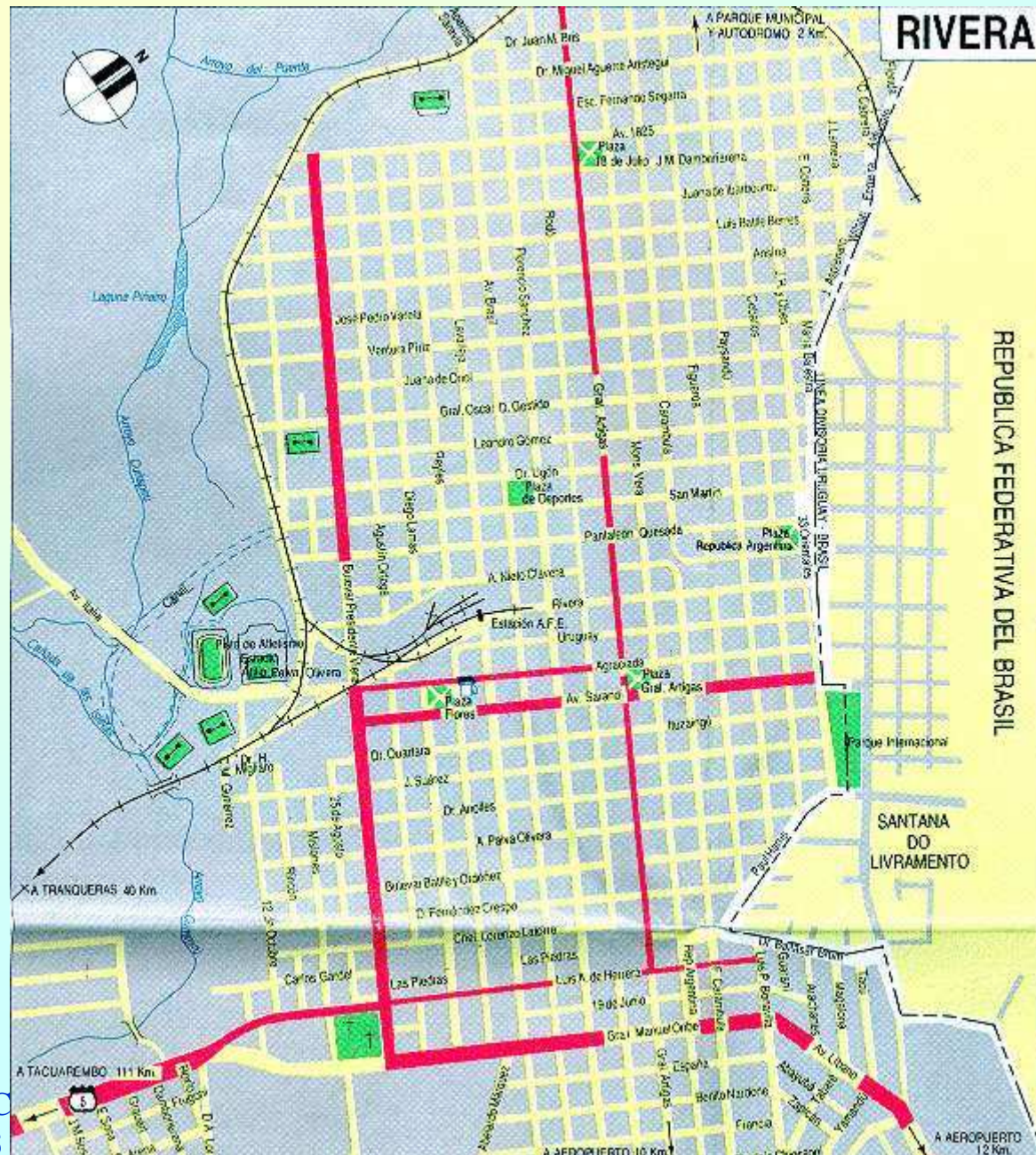


Rutas y centros poblados



O
A

Plano de la ciudad

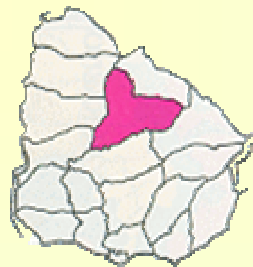




DEPARTAMENTO DE TACUAREMBÓ

Realización Oscar Cabrera
Enero de 2003.





Población: 85.018 habitantes.
Superficie: 15.438 Km²
Capital: Tacuarembó (42.580 habitantes)

Límites: Se halla en la porción central norte del país, enteramente al norte del río Negro; se el más extenso de los departamentos. Esta rodeado al noreste y al norte por Rivera, al sureste por Cerro Largo, al sur por Durazno; al oeste por los departamentos de Río Negro, Paysandú y Salto.

Orografía: En la región oeste del departamento se presentan basaltos, rocas de antiguo origen volcánico, que forman un manto resistente, que se delata en el paisaje del Noroeste por escarpas y quebradas, así como promontorios alargados de los cuales se han desprendido algunos cerros. El relieve aquí es achatado (Cuesta Basáltica) destacándose por su belleza la sierra de Tambores y la quebrada llamada Valle Edén, poblada de monte indígena. Más al este, dominan las areniscas, y las cuchillas suelen ofrecer alineaciones de cerros (Once cerros, cerros de Clara) y a veces restos relativamente aislados (como el cerro Batoví). La Cuchilla de Haedo se desarrolla en la zona basáltica, y de ella se desprenden orientándose hacia el sur y sureste, las de Peralta y Santo Domingo. La Cuchilla del Ombú se interpone entre los ríos Tacuarembó y Tacuarembó Chico, relacionada con la de Hospital, de Rivera (Sistema de Santa Ana). La Sierra de Tambores consiste en una mas alargada, de la cual se han separado varios cerros chatos por la erosión secular (algunos de tales cerros son cónicos, debido a la erosión); la Sierra del Infiernillo, más al norte, es una formación semejante, no faltando en ella una tupida vegetación (bosques de quebrada). Estas cuchillas de aspecto serrano, contrastan con las que se hallan más al este, donde domina la penillanura, o las tierras relativamente bajas próximas al río Negro.

Hidrografía: Todas las aguas del departamento corren hacia el río Negro, cuyo principal tributario es el río Tacuarembó provisto de una apreciable red de afluentes: Laureles, Tacuarembó Chico, Yaguarí, Caragatá, etc. El río Negro represado forma un lago artificial de unos 1.000 Km². en el cual se echan Clara, Melo y el propio Tacuarembó. El arroyo Salsipuedes, aguas abajo, desagua en el lago artificial de la represa de Baigorria.

Economía: La mayor parte del suelo está dedicado al pastoreo de ganado. Se cultiva algo de maíz, maní, arroz, girasol, tabaco, papas. Se está haciendo forestación en arenales. Las usinas hidroeléctricas instaladas sobre el río Negro producen energía eléctrica para varios puntos del país. Hay en el departamento industria frigorífica, arrocera, molinera, varias bodegas, fábricas de baldosas, etc.

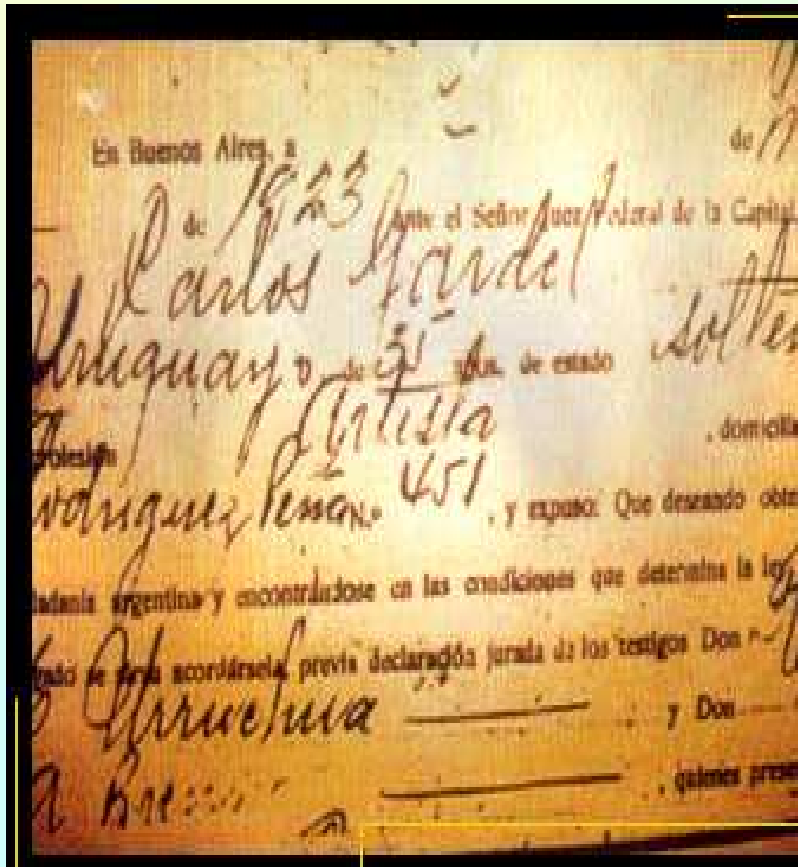
Ciudades importantes: La capital es un centro pecuario importante, ubicada a orillas del Tacuarembó Chico. Le siguen en importancia el Paso de los Toros (13.459 habitantes) y San Gregorio de Polanco (3.096 habitantes). Entre los lugares de interés se encuentran el Valle Edén, el Balneario Iporá, la Represa Gabriel Terra.

Mapa del Departamento



OSCAR CABRERA
Año 2003 Me

Un lugar de hermosura salvaje



- Cerros, valles y quebradas, como en un cuento inagotable de hermosura salvaje, de elevaciones de formas raras, enigmáticas, que encierran en sus nombres los recuerdos de un pasado indígena Cerro Batoví, Sierras del Valle Edén, Cerro Cementerio y Cerro de La Ventana.
- Un mundo de silenciosas rocas que transmiten, no obstante, un mensaje didáctico de una geografía particular: antiguas tumbas indígenas horadadas en las rocas, caídas de agua como la de Pozo Hondo o rincones escondidos como La Gruta de Los Cuervos y la de Los Helechos y por si fuera poco cuna de Gardel,,,



Ríos de Tacuarembó



Seguramente le deparará sorpresas

Tacuarembó capital, digna de ser visitada por su Catedral de San Fructuosa o su Museo del Indio y del Gaucho, es punto obligatorio de paso para quienes transiten por el corazón de nuestra República. Seguramente le deparará lindas sorpresas. Vaya y vea cuáles son ...

Por ejemplo: San Gregorio de Polanco, un pueblo donde se respira el arte en las esquinas. Este cobija junto a sus playas, una singular obra pictórica en los muros de sus casas y edificios; o a siete kilómetros de la ciudad de Tacuarembó el Balneario Iporá, vocablo que significa "agua dulce". El lago artificial fue construido a partir de un pozo semisurgente que alimenta naturalmente al lago..



OSCAR CABRERA
Año 2003 Melo ROU



Rutas y centros poblados



